KATASTAR/ ATLAS TURISTIČKIH ATRAKCIJA

INVENTARIZACIJA I VALORIZACIJA

RURALNA POUČNA, KULTURNO-ETNOGRAFSKA TURISTIČKA ATRAKCIJA

Naklada: Sveučilište u Dubrovniku, 2020.

Europska unija
Zajedno do fondova EU

EUROPSKI STRUKTURNI I INVESTICIJSKI FONDOVI

Projekt je sufinancirala Europska unija iz Europskog fonda za regionalni razvoj

KATASTAR/ ATLAS TURISTIČKIH ATRAKCIJA

INVENTARIZACIJA I VALORIZACIJA

RURALNA POUČNA, KULTURNO-ETNOGRAFSKA TURISTIČKA ATRAKCIJA

Članovi projektnog tima i suradnici su:

prof. dr. sc. Ivana Pavlić – Voditeljica

izv. prof. dr. sc. Katija Vojvodić – Pomoćnica voditeljice

doc. dr. sc. Ana Portolan – Pomoćnica voditeljice

izv. prof. dr. sc. Marija Benić Penava – Stručna suradnica – istraživačica
izv. prof. dr. sc. Marija Dragičević Ćurković – Stručna suradnica – istraživačica
izv. prof. dr. sc. Nebojša Stojčić – Stručni suradnik – istraživač
izv. prof. dr. sc. Marija Martinović – Stručna suradnica – istraživačica
izv. prof. dr. sc. Iris Lončar – Stručna suradnica – istraživačica
izv. prof. dr. sc. Matea Matić Šošić – Stručna suradnica – istraživačica
doc. dr. sc. Barbara Puh – Stručna suradnica – istraživačica
doc. dr. sc. Meri Šuman - Tolić – Stručna suradnica – istraživačica
doc. dr. sc. Iris Mihajlović – Stručna suradnica – istraživačica
doc. dr. sc. Mara Marić – Stručna suradnica – istraživačica
Ljubica Mišković, mag. oec. – Stručna suradnica – istraživačica
Mireja Muhoberac, mag. oec. – Stručna suradnica – istraživačica
Mira Medović, mag. ing. prosp. arch. – Stručna suradnica i grafička obrada
Matej Kajinić, univ.bacc.ing.el. – Stručni suradnik

Naklada: Sveučilište u Dubrovniku, 2020.

Europska unija
Zajedno do fondova EU

EUROPSKI STRUKTURNI I INVESTICIJSKI FONDOVI

Projekt je sufinancirala Europska unija iz Europskog fonda za regionalni razvoj

SADRŽAJ

A TEKSTUALNI DIO

1. UVOD 1
2. METODOLOGIJA 2
3. POSTUPAK INVENTARIZACIJE I VALORIZACIJE OBUHVATA 4
3.1. Inventarizacija 4
3.2. Valorizacija 16
4. KATALOG RESURSA PO PODRUČJIMA 17
4.1. Općina Dubrovačko Primorje 18
4.2. Općina Mljet 251
4.3. Grad Korčula i Općina Smokvica 497
5. PRIJEDLOG REVITALIZACIJSKIH CJELINA I KOMUNIKACIJSKIH PRAVACA ... 748
6. ZAKLJUČAK 752
7. POPIS PRILOGA 753

B GRAFIČKI DIO

KARTA 1._ INVENTARIZACIJA RESURSA – OPĆINA DUBROVAČKO PRIMORJE..... 754
KARTA 2._ INVENTARIZACIJA RESURSA – OPĆINA MLJET..... 755
KARTA 3._ INVENTARIZACIJA RESURSA – GRAD KORČULA I OPĆINA SMOKVICA 756
KARTA 4._ INVENTARIZACIJA RESURSA – OPĆINA DUBROVAČKO PRIMORJE..... 757
KARTA 5._ INVENTARIZACIJA RESURSA – OPĆINA MLJET..... 758
KARTA 6._ INVENTARIZACIJA RESURSA – GRAD KORČULA I OPĆINA SMOKVICA 759

KARTA 7._ CJELOVITA KARTA REVITALIZACIJSKIH CJELINA OPĆINA DUBROVAČKO PRIMORJE – OPĆINA MLJET – GRAD KORČULA I OPĆINA SMOKVICA 760

A / TEKSTUALNI DIO

1. UVOD

Katastar/atlas turističkih atrakcija je sadržajno informacijsko-grafički dokument, i kao takav je sastavni dio integriranog razvojnog projekta Ruralna poučna, kulturno-etnografska turistička atrakcija. Katastar obuhvaća tri područja Općinu Dubrovačko primorje, Općinu Mljet, Grad Korčulu i Općinu Smokvicu (Karta.1, str.1), koja se nalaze unutar Dubrovačko-neretvanske županije i odobrena su od strane EU fondova. Sastoji se od dva dijela inventarizacije i valorizacije, te dijela predloženih turističkih ruta i atrakcija kao konačnog outputa atlasa. Dokument je sastavljen kao pregledni atlas područja koji je uz tekstualni dio, potkrijepljen tabličnim i grafičkim (kartografskim) prikazima. Nositelj projekta je Dubrovačko-neretvanska županija u suradnji s 11 partnera od kojih je jedan Sveučilište u Dubrovniku. U izradi projekta sudjelovalo je 17 stručnih suradnika i/ili stručnih suradnika istraživača.

Shema 1. Prikaz obuhvata kataloga

2. METODOLOGIJA

Korištena metoda rada sastojala se od teorijskog i praktičnog dijela. Praktični dio obuhvaća zabilježavanje uočenih prostornih markacija, izradu kartografskih inventarizacija i analiza prostora, te klasifikaciju i njihovo valoriziranje. Čitav obuhvat se kartografski obradio i prezentirao u dokumentu, a prilikom iscrtavanja koristio se QGIS alat. Prvo se vršila inventarizacija prostora sa svim prostornim činiteljima tj. popisivala i ubificirala su se na kartama sva veća i manja naselja, zaštićena područja, sve infrastrukturne komponente od autocesta do makadamskih i poljskih puteva, kao i izvori rijeka i manjih potoka. Nakon inventarizacije ovih prostornih činitelja uslijedila je klasifikacija prostornih resursa koja se odvijala unutar četiri kategorije:

- prirodne
- kulturne materijalne
- kulturne nematerijalne te
- rekreacijske resurse.

Nakon klasifikacije resursa u pripadajuće im kategorije koristila se metoda preklapanja koja se naziva još i Eliotovom (Eliot, 1902.) i Manningovom (Manning, 1912.) u ,,layerima'', odnosno slojevima (metodu je utemeljio McHarg, 1969.). U ovom slučaju slojeve su predstavljale različite kategorije resursa. Njihovim preklapanjem i razmatranjem stvorila se jedinstvena mapa i spoznaja o prostornom kapacitetu i potencijalu za ostvarivanje budućih namjena, odnosno revitalizacije. Na temelju ovih spoznaja stvaraju se logične zone unutar predmetnih područja i unutar njih se provlače staze koje se s obzirom na tematiku dijele u tri kategorije:

- Cultural treasures
- Native routes
- Unique nature.

Ove rute povezuju tematski resurse i cjeline u jedinstvenu/integriranu turističku destinaciju, te na taj način ostvaruju cilj projekta, a to je revitalizacija zanemarenih prostornih potencijala.

Inventarizacija je izvršena na temelju podataka dobivenih iz Dubrovačko-neretvanske županije, Preglednog katastra zaštićenih kulturnih dobara u RH, kao i usmenom predajom stanovnika predmetnih područja. Ti lokaliteti su prvo inventarizirani i analizirani tablično kroz kategorije. Svaki lokalitet je na temelju svoje klasifikacije prema tipu npr. kulturnog dobra, zatim vrsti i namjeni svrstan u odgovarajuću kategoriju na temelju koje je utvrđen njegov jedinstveni identifikacijski broj koji se sastoji od slova (područje+mjesto/naselje) i broja. Kategorije prema kojima se vršila klasifikacija dijele se u dvije cjeline:

- kulturna resursna osnova i
- prirodna resursna osnova.

Prikazane su u Tablica I. Kulturna resursna osnova i Tablica II. Prirodna resursna osnova, a na temelju prikazanih kodova prostorni lokalitet se označuje pod određenom šifrom, iz koje se

izvlači redni broj upisa lokaliteta, zatim se tablično opisuje naziv resursa, kratki funkcionalni opis, označava se u kojem se mjestu nalazi predmetni lokalitet, kao i datum upisa. Primjer inventarizacijske tablice prikazan je u primjeru ispod (Tablica. III). Predmetne šifre ili kodovi su se sustavno prateći tablice unosili na kartografske prikaze 1.-3., i na taj način stvarali bazu prostornih podataka za daljnje profiliranje odnosno vrednovanje, kako bi se u konačnici izvukli samo oni prostorni lokaliteti koji su najpogodniji za revitalizaciju.

Nakon izvršenog upisa lokaliteta i završenog inventarizacijskog postupka, uslijedilo je njihovo vrednovanje u postupku valorizacije kroz nekoliko kriterija, a to su dostupnost, zastupljenost u turističkoj ponudi, dostupnost informacija o predmetnom lokalitetu turistima, te vrednovanje postojeće turističke posjećenosti resursa, zatim vremenska dostupnost po mjesecima, kao i potreba specifične opreme za obilazak (Tablica. IV).

Valorizacijski postupak je bio ključan za filtriranje resursa i odabir onih najpogodnijih za revitalizaciju. Na temelju tog odabira formirale su se rute i zone unutar područja obuhvata. Postupak inventarizacije i valorizacije resursa po područjima je prikazan kao pregledni katalog inventarizacije i valorizacije za svaki pojedini resurs po područjima. Predložene rute revitalizacije obuhvata su geografski i prostorno odijeljene morem, te ih je potrebno povezati logičnim pomorskim vezama, po mogućnosti uključujući već postojeće trajektne i brodske linije. Na karti je predložena shema mogućeg povezivanja Dubrovačkog primorja, Mljeta i Korčule pomorskim putem koji kreće iz Slanog u Primorju, zatim nastavlja do Sobre na Mljetu, te iz Polača kreće prema Gradu Korčuli.

Slika 1. Prikaz tradicionalnog suhozida, Korčula

3. INVENTARIZACIJA I VALORIZACIJA OBUHVATA

3.1. Inventarizacija obuhvata

Inventarizacija je izvršena na temelju podataka dobivenih iz Dubrovačko -neretvanske županije, Preglednog katastra zaštićenih kulturnih dobara u RH, kao i usmenom predajom stanovnika predmetnih područja. Ti lokaliteti su prvo inventarizirani i analizirani tablično kroz kategorije. Svaki lokalitet je na temelju svoje klasifikacije prema tipu npr. kulturnog dobra, zatim vrsti, namjeni svrstan u odgovarajuću kategoriju na temelju koje je utvrđen njegov jedinstveni identifikacijski broj koji se sastoji od slova (Područje+mjesto/naselje) i broja.

Kategorije prema kojima se vršila klasifikacija dijele se u dvije cjeline kulturna resursna osnova i prirodna resursna osnova, a prikazane su u Tablica I. Kulturna resursna osnova i Tablica II. Prirodna resursna osnova.

Tablica I. Identifikacijske šifre za kulturnu baštinu

KULTURNA RESURSNA OSNOVA	
1. ZAŠTIĆENA KULTURNO POVIJESNA BAŠTINA	KOD
1.1. Pokretni spomenici (predmeti i zbirke)	
1.1.1. Slike	K111
1.1.2. Plastika	K112
1.1.3. Skulpture	K113
1.1.4. Namještaj	K114
1.1.5. Crkveni namještaj i riznice	K115
1.1.6. Proizvodi umjetničkog obrta	K116
1.1.7. Etnografska građa	K117
1.1.8. Arhivska građa	K118
1.1.9. Bibliotečna građa	K119
1.1.10. Ostali pokretni spomenici	K120
1.2. Nepokretni spomenici	
1.2.1. Arheološka nalazišta	K121
1.2.1.1. prapovijesna	K1211
1.2.1.2 antička	K1212
1.2.1.3. ranosrednjovjekovna	K1213
1.2.1.4. srednjovjekovna	K1214
1.2.1.5. podmorska	K1215
1.2.2. Spomeničke cjeline	K122

1.2.2.1. urbane	K1221
1.2.2.2. poluurbane	K1222
1.2.2.3. ruralne	K1223
1.2.3. Memorijalna područja i građevine	K123
1.2.3.1. groblja i nekropole	K1231
1.2.3.2. povijesna područja i lokaliteti	K1232
1.2.3.3. građevine vezane za znamenite ljude i događaje	K1233
1.2.3.4. spomenici u čast znamenitoj osobi ili događaju	K1234
1.2.3.5. spomen ploče i objekti	K1235
1.2.4. Pojedinačne sakralne građevine	K124
1.2.4.1. crkve	K1241
1.2.4.2. samostani	K1242
1.2.4.3. kapelice	K1243
1.2.4.4. raspela i pilovi	K1244
1.2.5. Pojedinačne profane zgrade i građevine	K125
1.2.5.1. burgovi i dvorci	K1251
1.2.5.2. kurije	K1252
1.2.5.3. palače	K1253
1.2.5.4. vile	K1254
1.2.5.5. ljetnikovci	K1255
1.2.5.6. stambene zgrade	K1256
1.2.5.7. gospodarske zgrade	K1257
1.2.5.8. javne zgrade	K1258
1.2.5.9. zgrade i građevine posebne namjene	K1259
1.2.5.10. fortifikacijske građevine	K12510
1.2.5.11. prometne građevine	K12511
1.2.5.12. vodoprivredne građevine	K12512
1.2.5.13. poljodjelske građevine	K12513
1.2.5.14. ostale građevine	K12514
1.2.6. Vrtna arhitektura	K126
1.2.6.1. vrtovi	K1261
1.2.6.2. vrtovi zgrada	K1262
1.2.6.3. gradski vrtovi	K1263

1.2.6.4. gradski parkovi	K1264
1.2.6.5. perivoji	K1265
1.2.6.6. perivoji dvoraca	K1266
1.2.6.7. drvoredi	K1267
1.2.6.8. grobljanski vrtovi	K1268
1.2.6.9. grobljanski perivoji	K1269
1.2.6.10. drugi objekti	K12610
2. KULTURA RADA I ŽIVOTA	
2.1. Folklor	K21
2.1.1.Narodni melos	K211
2.1.2.Narodni plesovi	K212
2.1.3. Običaji	K213
2.1.4. Legende	K214
2.1.5. Urbane legende	K215
2.1.6. „UFO legende“	K216
2.2. Rukotvorstvo	K22
2.2.1. Narodne nošnje	K221
2.2.2. Proizvodi od kože	K222
2.2.3. Obrada lana i konoplje	K223
2.2.4. Obrada vune	K224
2.2.5. Lončarski proizvodi	K225
2.2.6. Proizvodi od drva	K226
2.2.7. Košaraški proizvodi	K227
2.2.8. Proizvodi od slame i rogoza	K228
2.2.9. Ostali proizvodi	K229
2.3. Tradicijsko građenje i uređenje vrtova	K23
2.3.1. Ruralna arhitektura	K231
2.3.2. Tradicijski vrtovi	K232
2.4. Tradicijski obrti	K24
2.4.1. Medičari – licitari	K241
2.4.2. Zlatari	K242
2.4.3. Draguljari	K243
2.4.4. Kitničari	K244

2.4.5. Klobučari	K245
2.4.6. Remenari	K246
2.4.7. Kišobranari	K247
2.4.8. Urari	K248
2.4.9. Drugi obrti	K249
2.5. Vinarstvo i gastroenologija	K25
2.5.1. Vinogradarsko područje	K251
2.5.2. Sortno vino	K252
2.5.3. Vinorodni kraj	K253
2.6. Gastronomija	K26
2.6.1. Specijaliteti	K261
2.6.2. Regionalna osnova	K262
2.7. Ugostiteljska tradicija	K27
2.7.1. Turistička destinacija	K271
2.7.2. Ugostiteljski objekti	K272
2.7.3. Kućna radinost	K273
2.8. Suvremena proizvodnja	K28
2.8.1. Kulturna produkcija	K281
2.8.2.Industrijska produkcija	K282
2.8.3. Ostala produkcija	K283
2.9. Ostalo	K29
2.9.1. Filatelija	K291
2.9.2. Numizmatika	K292
3. ZNAMENITE OSOBE I POVIJESNI DOGAĐAJI	K3
3.1. Osobe	K31
3.1.1. Umjetnici	K311
3.1.2. Znanstvenici	K312
3.1.3. Političari i drugi javni radnici	K313
3.1.4. Sveci, blaženici i crkveni poglavari	K314
3.1.5. Vojskovođe	K315
3.1.6. Sportaši	K316
3.1.7. „Estradni „ umjetnici	K317
3.1.8. Poslovni ljudi	K318

3.1.9. Ostali	K319
3.2. Obitelji	K32
3.2.1. Vladarske dinastije	K321
3.2.2. Plemićke obitelji	K322
3.2.3. Ugledne obitelji	K323
3.3. Društva	K33
3.3.1. Crkveni redovi	K331
3.3.2. Viteški redovi	K332
3.3.3. Udruge	K333
3.3.4. Drugi redovi	K334
3.3.5. Klubovi	K335
3.4. Povijesni događaji	K34
3.4.1. Bitke i ratovi	K341
3.4.2. Krunidbe, sabori	K342
3.4.3. Promjene vlasti	K343
3.4.4. Drugi događaji	K344
4. MANIFESTACIJE	K4
4.1. Kulturne manifestacije	K41
4.1.1. Igre	K411
4.1.2. Festivali	K412
4.1.3. Smotre	K413
4.1.4. Izložbe	K414
4.1.5. Likovne kolonije	K415
4.1.6. Skupovi	K416
4.1.7. Zabavni programi	K417
4.2. Vjerske manifestacije	K42
4.2.1. Posjeti crkvenog poglavara	K421
4.2.2. Hodočašća	K422
4.2.3. Proštenja	K423
4.3. Sportske manifestacije	K43
4.3.1. Sportska prvenstva	K431
4.3.1.1. svjetska	K4311
4.3.1.2. europska	K4312

4.3.1.3. svjetskih regija	K4313
4.3.1.4. nacionalna	K4314
4.3.1.5. regionalna	K4315
4.3.2. Sportske igre	K432
4.3.3. Tradicijski sportovi	K433
4.4. Gospodarske manifestacije	K44
4.4.1. Gospodarske izložbe	K441
4.4.2. Sajmovi	K442
4.4.3. Modni festivali	K443
4.4.4. Stručna natjecanja	K444
4.5. Ostale manifestacije	K45
4.5.1. Proslave	K451
4.5.2. Mitinzi	K452
4.5.3. Različita druženja	K453
5. KULTURNE I VJERSKE USTANOVE	K5
5.1. Muzeji	K51
5.1.1. Zavičajni	K511
5.1.2. Gradski	K512
5.1.3. Regionalni	K513
5.1.4. Arheološki	K514
5.1.5. Povijesni	K515
5.1.6. Etnografski	K516
5.1.7. Prirodoslovni	K517
5.1.8. Crkveni	K518
5.1.9. Biografski	K519
5.1.10. Komemorativni	K5110
5.1.11. Specijalizirani	K5111
5.1.11.1.etno selo	K51111
5.1.11.2. umjetnost i obrt	K51112
5.1.11.3. zoološki	K51113
5.1.11.4. pomorski	K51114
5.1.11.5. tehnički	K51115
5.1.11.6. ostali	K51116

5.1.12. Arheološki parkovi	K5112
5.2. Galerije	K52
5.2.1. Galerije slika	K521
5.2.2. Galerije skulptura	K522
5.3. Izložbeni prostori	K53
5.4. Kazališta	K54
5.4.1. Opera	K541
5.4.2. Narodno (opće)	K542
5.4.3. Dramsko	K543
5.4.4. Komedija	K544
5.4.5. Varijete	K545
5.4.6. Cabaret	K546
5.4.7. Specijalna	K547
5.4.7.1. dječje	K5471
5.4.7.2. za mladež	K5472
5.4.7.3. lutkarsko	K5473
5.4.7.4. sjena	K5474
5.4.7.5. ostala	K5475
5.5. Koncertne dvorane	K55
5.6. Svetišta i prošteništa	K56
5.6.1. Marijanska	K561
5.6.2. Ostala	K562
5.7. Samostani	K57
6. PRIRODNA LJEČILIŠTA	K6
6.1. Toplice	K61
6.2. Primorska klimatska lječilišta	K62
6.3. Planinska klimatska lječilišta	K63
6.4. Lječilišta s mineralnom vodom	K64
6.5. Mješovita lječilišta	K65
6.6. Fizijatrijska ambulanta	K66
7. TURISTIČKE STAZE , PUTOVI I CESTE	K7
7.1. Hodanje	K71
7.1.1.Planinarski putovi	K711

7.1.2. Hodočasnički putovi	K712
7.1.3. Staze za *tracking*	K713
7.1.4. Šetnice	K714
7.1.4.1. Lungo mare	K7141
7.1.5. Staze za razgledavanje	K715
7.1.6. Poučne staze	K716
7.1.7. Tematski putovi	K717
7.1.8. Lječilišne staze	K718
7.1.9. Trim staze	K719
7.1.10. Turističke (osigurane) penjačke staze	K7110
7.2. Vožnja biciklom	K72
7.2.1. Biciklističke staze	K721
7.2.2. Biciklistički putovi	K722
7.3. Jahanje	K73
7.3.1. Konjički putovi	K731
7.4. Vožnja čamcem	K74
7.4.1. Rafting staze	K741
7.4.2. Kanu staze	K742
7.4.3. Staze za razgledavanje čamcima	K743
7.5. Motorna vozila	K75
7.5.1. Panoramske ceste	K751
7.5.2. Vinske ceste	K752
7.5.3. Kulturni putovi	K753
7.6. Mješovito kretanje	K76
7.6.1. „Zeleni „ putovi[1]	K761

Tablica II. Identifikacijske šifre za prirodnu baštinu

PRIRODNA RESURSNA OSNOVA	
1. GEOLOŠKE ZNAČAJKE PROSTORA	KOD
1.1. Reljef	P11
1.1.1. Gorje i planine	P111
1.1.2. Ravnice	P112
1.2. Otoci	P12
1.3. Krš	P13
1.4. Pojedinačni objekti	P14
1.4.1. Prirodne plaže (pješčane, šljunčane, kamene ploče, obrasle travom)	P141
1.4.2. Špilje i jame	P142
1.4.3. Škrape/stijene	P143
1.4.4. Ponikve/vrtače i krška polja	P144
1.4.5. Ponori	P145
1.4.6. Kanjoni/klisure i vodopadi	P146
1.4.7. Morske drage, uvale, fjordovi, prevlake, tjesnaci	P147
1.4.8. Vrhovi/vrhunci, vidikovci	P148
1.4.9. Eruptivne tvorevine	P149
1.4.10. Sedimentne i slične tvorevine	P1410
1.4.11. Fosili	P1411
1.4.12. Otisci živih organizama (stope)	P1412
1.4.13. Riječni nanosi	P1413
1.4.14. Eksploatacija polja i rudnici	P1414
1.4.15. Meteoriti	P1415
2. KLIMA	
2.1. Mediteranska klima	P21
2.1.1. More i pojas kopna 300 m uz more	P211
2.1.2. Kopno preko 300 m od mora	P212
2.2. Planinska klima	P22
2.3. Kontinentalna klima	P23
2.4. Posebni klimatski lokaliteti (mikroklima)	P24
3. VODA	
3.1. More	P31

3.1.1. Toplo i čisto more (>20°C)	P311
3.1.2. More u cjelini	P312
3.1.3. Predjeli rekreacije	P313
3.1.4. Predjeli nautičkog obilaska	P314
3.1.5. Prirodna sidrišta	P315
3.1.6. Plodovi mora	P316
3.2. Jezera i velike rijeke	P32
3.2.1. Topla i čista voda (>20°C)	P321
3.2.2. Voda	P322
3.3. Ostale rijeke	P33
3.3.1. Topla i čista voda (>20°C)	P331
3.3.2. Voda	P332
3.3.3. Rafting trasa	P333
3.3.4. Plovni dio	P334
3.3.5. Vodopadi	P335
3.3.6. Izvori i ponori	P336
3.3.7. Vodenice	P337
3.4. Potoci	P34
3.4.1. Voda	P341
3.4.2. Slapovi i vodenice	P342
3.5. Ostale stajaćice: ribnjaci i močvare	P35
3.6. Ljekovite vode	P36
3.6.1. Termo-mineralne vode	P361
3.6.2. Mineralne vode	P362
3.6.3. Ljekovita blata	P363
3.6.4. Ljekovita nafta (naftalan)	P364
4. BILJNI SVIJET	
4.1. Prirodna vegetacija	P41
4.1.1. Šume	P411
4.1.2. Močvare	P412
4.1.3. Planinske livade	P413
4.1.4. Podmorska vegetacija	P414
4.1.5. Endemsko bilje	P415

4.1.6. Šumske plodine	P416
4.1.7. Ugrožene biljne vrste	P417
4.2. Uzgajana vegetacija	P42
4.2.1. Oranice i livade	P421
4.2.2. Vinogradi	P422
4.2.3. Voćnjaci i maslinici	P423
4.2.4. Tradicija uzgoja	P424
4.2.5. Zapuštene biljne vrste i sorte	P425
4.3. Botanički vrtovi i arboretumi	P43
5. ŽIVOTINJSKI SVIJET	
5.1. Divlje životinje	P51
5.1.1. Sisavci	P511
5.1.2. Ptice	P512
5.1.3. Ribe	P513
5.1.4. Vodozemci	P514
5.1.5. Kukci	P515
5.1.6. Ugrožene nezaštićene vrste	P516
5.1.7. Istrijebljene nezaštićene vrste	P517
5.1.8. Školjke i koralji	P518
5.2. Domaće životinje	P52
5.2.1. Stoka	P521
5.2.2. Perad	P522
5.2.3. Kućni ljubimci	P523
5.2.4. Ribnjaci	P524
5.2.5. Ergele konja	P525
5.2.6. Ugrožene pasmine	P526
5.3. Zoološki vrtovi	P53
5.4. Lovišta	P54
6. PRIRODNA BAŠTINA	
6.1. Nacionalni parkovi	P61
6.2. Parkovi prirode	P62
6.3. Strogi rezervati	P63
6.4. Posebni rezervati	P64

6.5. Park-šume	P65
6.6. Zaštićeni krajobrazi	P66
6.7. Spomenici prirode	P67
6.8. Zaštićene biljne i životinjske vrste	P68
6.9. Svjetski rezervati biosfere	P69
6.10.Močvarna područja međunarodnog značaja	P610
6.11.Pojedinačna stabla	P611

Na temelju prikazanih kodova prostorni lokalitet se označuje pod određenom šifrom, iz koje se izvlači redni broj upisa lokaliteta, zatim se tablično opisuje naziv resursa, kratki funkcionalni opis, označava se u kojem se mjestu nalazi predmetni lokalitet, kao i datum upisa. Primjer inventarizacijske tablice prikazan je u primjeru ispod (Tablica III). Predmetne šifre ili kodovi su se sustavno prateći tablice unosili na kartografske prikaze 1.-3., i na taj način stvarali bazu prostornih podataka za daljnje profiliranje odnosno vrednovanje, kako bi se u konačnici iznjedrili samo oni prostorni lokaliteti koji su najpogodniji za revitalizaciju.

Tablica III. Primjer inventarizacijske tablice lokaliteta kulturnih resursa

Šifra	K11KO 1.	Redni broj	1.
Naziv resursa		Zbirka ikona	
Kratki funkcionalni opis:			
Lokacija		Korčula	
Datum upisa			

3.2. Valorizacija obuhvata

Nakon izvršenog upisa lokaliteta i završenog inventarizacijskog postupka, uslijedilo je njihovo vrednovanje u postupku valorizacije kroz nekoliko kriterija, a to su dostupnost, zastupljenost u turističkoj ponudi, dostupnost informacije o predmetnom lokalitetu turistima, te vrednovanje postojeće turističke posjećenosti resursa, zatim vremenska dostupnost po mjesecima, kao i potreba specifične opreme za obilazak (Tablica IV).

Tablica IV. Primjer valorizacijske tablice resursa

VALORIZACIJA		
Dostupnost*	0 – nedostupnost 1 – neadekvatna dostupnost 2 – adekvatna dostupnost	
Zastupljenost u turističkoj ponudi:	DA	NE
Dostupnost informacije o atrakciji turistima:	DA	NE
Turistička posjećenost:	0 – nema posjeta 1 – mala posjećenost 2 – srednja posjećenost 3 – velika posjećenost	
Vremenska dostupnost po mjesecima:	1. 2. 3. 4. 5. 6. 7. 8. 9. 10. 11. 12.	
Specifična oprema:**	DA	NE
Širi sustav atrakcija:		

Valorizacijski postupak je bio ključan za filtriranje resursa i odabir onih najpogodnijih za revitalizaciju. Na temelju tog odabira formirale su se rute i zone unutar područja obuhvata.

Postupak inventarizacije i valorizacije resursa po područjima je prikazan kao pregledni katalog inventarizacije i valorizacije za svaki pojedini resurs po područjima.

KATALOG RESURSA PO PODRUČJIMA

OPĆINA DUBROVAČKO PRIMORJE

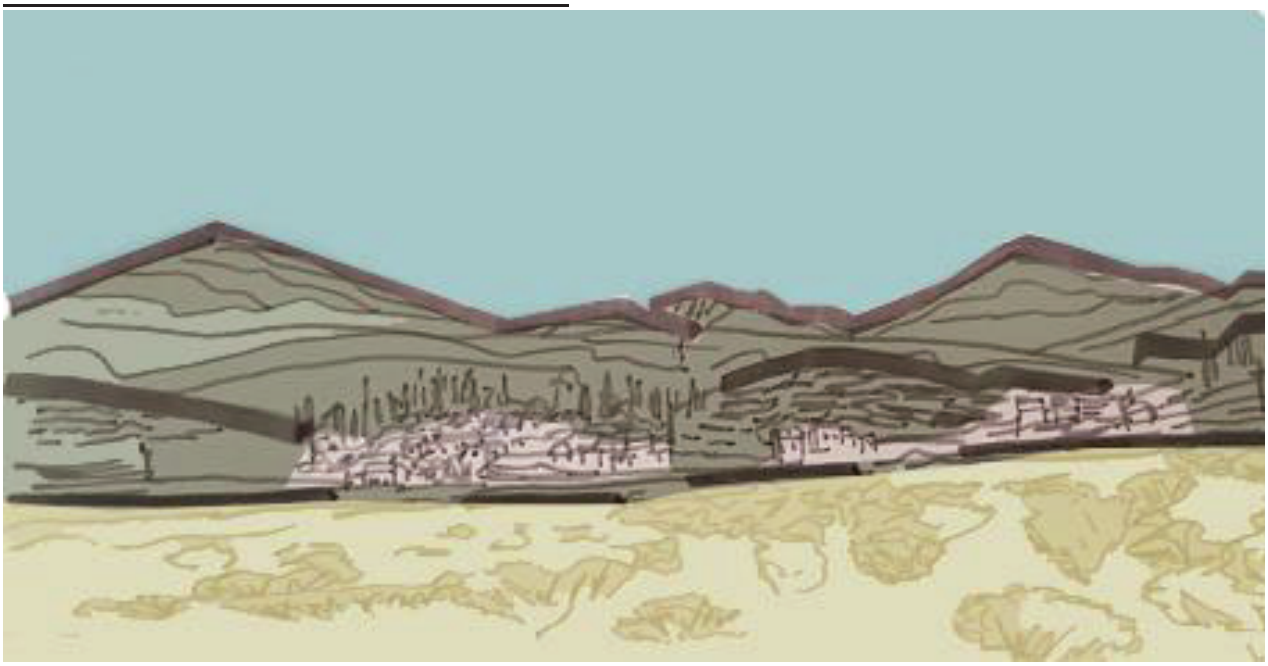

OPĆINA DUBROVAČKO PRIMORJE - INVENTARIZACIJA I VALORIZACIJA KULTURNIH RESURSA

OZNAKA NA INVENTARIZACIJSKOJ KARTI

OZNAKA NA REVITALIZACIJSKOJ KARTI

LEGENDA:

Banići	BA	Kručica	KR	Slano	SL
Banja	BN	Lisac	LI	Smokovljani	SM
Bistrina	BI	Majkovi	MA	Stupa	STU
Čepikuće	CE	Mravinca	MR	Štedrica	ST
Doli	DO	Ošlje	OS	Točionik	TC
Donji Majkovi	DM	Podgora	PG	Topolo	TO
Gornji Majkovi	GM	Podimoč	PO	Trnova	TR
Grgurići	GR	Podosojnik	PS	Trnovica	TRN
Imotica	IM	Slađenovići	SLA	Visočani	VI



Šifra K1/CE 1.	Redni broj 1.
Naziv resursa	**Arheološko nalazište groblja sa stećcima uz crkvu sv. Martina (Nekropola stećaka uz crkvu Sv. Martina)**
Kratki funkcionalni opis:	Zaštićeno kulturno dobro. Nepokretno kulturno dobro – pojedinačno. Arheološka baština Z-1742 14.-16.st. Nekropolu stećaka, koja je nastala uz crkvu sv. Martina u 14. stoljeću, danas čini 34 sačuvanih nadgrobnih spomenika (10 ploča, 20 sanduka i 4 sljemenjaka). Manji broj je ukrašen, uglavnom motivima lozice s trolistom, križevima, a ističe se prikaz ljudske figure u obliku križa. Najveći broj stećaka ugrađen je u zidove crkve i ogradni zid groblja, a manji dio dislociran u neposrednoj okolini. Nekropola je nekad brojala preko 200 spomenika, te po broju i površini koju zahvaća, spada među najveće i najznačajnije nekropole stećaka na dubrovačkom području.
Lokacija	**Čepikuće**
Datum upisa	
VALORIZACIJA	
Dostupnost*	0 – nedostupnost 1 – neadekvatna dostupnost **2 – adekvatna dostupnost**
Zastupljenost u turističkoj ponudi:	DA **NE**
Dostupnost informacije o atrakciji turistima:	DA **NE**
Turistička posjećenost:	0 – nema posjeta **1 – mala posjećenost** 2 – srednja posjećenost 3 – velika posjećenost
Vremenska dostupnost po mjesecima:	**1. 2. 3. 4. 5. 6. 7. 8. 9. 10. 11. 12.**
Specifična oprema**:	**DA** NE
Širi sustav atrakcija: [1]	

Šifra K1/SL 2.	Redni broj 2.
Naziv resursa	**Arheološko nalazište "Kovačev brijeg"**
Kratki funkcionalni opis:	1. - 16. st. Preventivno zaštićeno kulturno dobro. Nepokretno kulturno dobro – pojedinačno, arheološka baština, P-5264 Na vrhu ove uzvisine, sačuvani su ostaci srednjovjekovnog groblja sa stećcima prema kojima je lokalitet i dobio ime, jer su se kovačima nazivali klesari koji su izrađivali stećke. Sjeverna strana uvisine je devastirana probijanjem jadranske magistrale 1960-ih. Sačuvano je pet stećaka od kojih je jedan sljemenjak, tri ploče, te dva ulomka jednog sanduka sa završetkom u obliku luka i

[1] * osiguran fizički i javni pristup nekim od prijevoznih sredstava i pješice
** oprema potrebna za siguran obilazak atrakcije (električna rasvjeta, ograđeni prostor-vidikovac, sanitarni čvor…)

	polumjesečastim udubljenjem po sredini. Ukrašeni su motivom tordiranog užeta, strijele i štita s mačem. Groblje sa stećcima se okvirno može datirati u razdoblje od 14. do 16. st., te se tipološki i stilski uklapa u grupu ostalih takvih nalazišta na širem dubrovačkom području. Na čitavom prostoru nalazišta brojni površinski nalazi antičkih keramičkih posuda i krovnog crijepa te pravilno obrađenih klesanaca ugrađenih u suhozidne međe, upućuju na postojanje manjeg antičkog građevinskog sklopa, nastalog u neposrednoj blizini lokalnog puta koji je povezivao sva antička naselja ili rustične vile na području uvale Slano.
Lokacija	**Slano, sjeverozapadna strana uvale i naselja, blaga uzvisina tzv. Kovačev brijeg**
Datum upisa	
VALORIZACIJA	
Dostupnost*	**0 – nedostupnost** 1 – neadekvatna dostupnost 2 – adekvatna dostupnost
Zastupljenost u turističkoj ponudi:	DA **NE**
Dostupnost informacije o atrakciji turistima:	DA **NE**
Turistička posjećenost:	0 – nema posjeta **1 – mala posjećenost** 2 – srednja posjećenost 3 – velika posjećenost
Vremenska dostupnost po mjesecima:	**1. 2. 3. 4. 5. 6. 7. 8. 9. 10. 11. 12.**
Specifična oprema**:	DA **NE**
Širi sustav atrakcija:	

Šifra	K1/SL 3.	Redni broj	3.
Naziv resursa		**Arheološko nalazište sa crkvom sv. Orsule**	
Kratki funkcionalni opis:		1. - 7. st. Preventivno zaštićeno kulturno dobro. Nepokretno kulturno dobro – pojedinačno, arheološka baština, P-5298 Crkva sv. Orsule sagrađena je na manjem krševitom platou na vrhu brežuljka, a prema arhivskim podacima potječe iz 15./16. st. To je jednostavna jednobrodna građevina pravokutnog tlocrta, izdvojene pravokutne apside koja je nekada imala preslicu uzdignutu nad pročeljem. Crkva je gotovo do temelja porušena u Drugome svjetskom ratu, kada je cijeli plato devastiran rovovima i bunkerima na sjevernoj i južnoj strani brežuljka. Riječ je o dominantnom položaju s kojega se pruža pogled na cijelu uvalu i njeno neposredno zaleđe. Sadašnja crkva podignuta je 2013. nad ostacima stare crkve od koje je sačuvano izvorno kameno popločanje. Površinski nalazi ulomaka antičkog crijepa (tegula) dokazuju upotrebu lokaliteta i u antičko doba kao		

	strateškog položaja, te je na ovakvom položaju mogla postojati manja utvrda, ali i ranija crkva. Ovo povijesno slojevito nalazište doprinosi poznavanju antičkog i srednjovjekovnog razdoblja šireg slanskog područja, a konačna valorizacija biti će moguća tek nakon arheoloških istraživanja.
Lokacija	Slano, Brežuljak Orsula nazvan prema crkvi na sjeverozapadnom dijelu uvale između naselja Slano i Koceljevići
Datum upisa	
VALORIZACIJA	
Dostupnost*	0 – nedostupnost 1 – neadekvatna dostupnost 2 – adekvatna dostupnost
Zastupljenost u turističkoj ponudi:	DA NE
Dostupnost informacije o atrakciji turistima:	DA NE
Turistička posjećenost:	0 – nema posjeta 1 – mala posjećenost 2 – srednja posjećenost 3 – velika posjećenost
Vremenska dostupnost po mjesecima:	1. 2. 3. 4. 5. 6. 7. 8. 9. 10. 11. 12.
Specifična oprema**:	DA NE
Širi sustav atrakcija:	

Šifra	K1/VI 4.	Redni broj	4.
Naziv resursa		Potencijalno arheološko nalazište Stara straža	
Kratki funkcionalni opis:		Evidentirano kulturno dobro	
Lokacija		Visočani	
Datum upisa			
VALORIZACIJA			
Dostupnost*		0 – nedostupnost 1 – neadekvatna dostupnost 2 – adekvatna dostupnost	
Zastupljenost u turističkoj ponudi:		DA NE	
Dostupnost informacije o atrakciji turistima:		DA NE	
Turistička posjećenost:		0 – nema posjeta 1 – mala posjećenost 2 – srednja posjećenost 3 – velika posjećenost	
Vremenska dostupnost po mjesecima:		1. 2. 3. 4. 5. 6. 7. 8. 9. 10. 11. 12.	
Specifična oprema**:		DA NE	
Širi sustav atrakcija:			

Šifra	K2/VI 1.	Redni broj	1.
Naziv resursa		Banov Dolac Gomila 13, Banov Dolac Gomila 14, Banov Dolac Gomila 15, Banov Dolac Gomila 16, Banov Dolac Gomila 17, Banov Dolac Gomila 31,	

	Banov Dolac Gomila 32, Banov Dolac Gomila 33, Branilovići Gomila 26, Branilovići Gomila 27, Brštanova dolina G6, Brštanova dolina G7, Gomila 1, Gomila 2, Gomila 3, Gomila 4, Gomila 5, Gomila 6A, Gomila 6B, Gomila 7, Gomila 8, Gomila 9, Gomila 11, Gomila 22, Gračina Gomila 18, 3 gomile Visočani, Gradina Vukova Glava, Guvnine Gomila 34, Guvnine Gomila 35, Guvnine Gomila 36, Guvnine Gomila 37, Guvnine Gomila 38, Guvnine Gomila 39, Guvnine Gomila 40, Ispod Branilovića Gomila 28, Ispod Branilovića Gomila 29, Jasenovac G1, Jasenovac G2, Kod Vukove Glave Gomila 41, Pod Gradinom Gomila 20, Pod Gradinom Gomila 21, Rudine G13, Rudine Gomila 19, Trnova Dolac Gomila 30,
Kratki funkcionalni opis:	Evidentirano kulturno dobro
Lokacija	Visočani
Datum upisa	

VALORIZACIJA

Dostupnost*	0 – nedostupnost 1 – neadekvatna dostupnost 2 – adekvatna dostupnost	
Zastupljenost u turističkoj ponudi:	DA	NE
Dostupnost informacije o atrakciji turistima:	DA	NE
Turistička posjećenost:	0 – nema posjeta 1 – mala posjećenost 2 – srednja posjećenost 3 – velika posjećenost	
Vremenska dostupnost po mjesecima:	1. 2. 3. 4. 5. 6. 7. 8. 9. 10. 11. 12.	
Specifična oprema**:	DA	NE
Širi sustav atrakcija:		

Šifra	K2/SM 2.	Redni broj	2.
Naziv resursa		Brštanova dolina G8, Brštanova dolina G9, Brštanova dolina G10, Brštanova dolina G11, Brštanova dolina G12*(promjera više od 10 metara, pored njih su stare staje koje su seljani koristili za zatvaranje stoke koju ne bi gonili kući zbog udaljenosti)*, G6 Mjenovići, G7 Mjenovići, G8 Mjenovići, G9 Mjenovići, Gajni pjenag G16, Gomila 7, Gomila 8, Gomila 9, Gomila 10, Gomila 11, Gomila 12, Gomila 13, Gomila 14, Gomila 15, Gomila 16, Gomila 17, Gomila 18, Gomila 19, Gomila Golobrijeg, Gomila ispod Sv. Vida i Modesta*(više je nema-potpuno je uništena - samljevena za cestu,u njoj se nalazio grob, a pokojnik je bio u zgrčenom položaju),*Košare G1, Košare G2, KošareG3, Košare G5 – Mjenovići, Košare G17, Košare G18, Košare G19, (Nekropola 7 gomila-Mjenovići, ostale 3 gomile, ostalo samljeveno u seosku cestu, u svakoj je bio grob), Razošlje G22, Razošlje G23, Razošlje G24, Rudine G15, Smrčevac		

	G14, V. Pjenag G21, Velja Dubrava G3, Velja Dubrava G4, Velja Dubrava G5,
Kratki funkcionalni opis:	Evidentirano kulturno dobro
Lokacija	Smokovljani
Datum upisa	
VALORIZACIJA	
Dostupnost*	0 – nedostupnost 1 – neadekvatna dostupnost 2 – adekvatna dostupnost
Zastupljenost u turističkoj ponudi:	DA NE
Dostupnost informacije o atrakciji turistima:	DA NE
Turistička posjećenost:	0 – nema posjeta 1 – mala posjećenost 2 – srednja posjećenost 3 – velika posjećenost
Vremenska dostupnost po mjesecima:	1. 2. 3. 4. 5. 6. 7. 8. 9. 10. 11. 12.
Specifična oprema**:	DA NE
Širi sustav atrakcija:	

Šifra	K2/MR 3.	Redni broj	3.
Naziv resursa		Deričina gomila Mravinca, Gomila 1, Gomila 2, Gomila 3, Gomila 3A, Gomila 4, Gomila 1 Sjeverno od Mravince, Gomila 2 Kotlina, Gomila 3 Kotlina, Gomila 4 Kotlina, Gomila 5 Kotlina, Gomila 6 Kotlina, Gomila 7 Kotlina, Gomila 8 Kotlina, Gomila 9 Kotlina, Gomila 10 Kotlina, Gomila 11 Kotlina, Gomila 11A Kotlina,3 gomile,	
Kratki funkcionalni opis:		Prapovijesno razdoblje Evidentirana kulturnopovijesna vrijednost regionalnog značaja	
Lokacija		Mravinca	
Datum upisa			
VALORIZACIJA			
Dostupnost*		0 – nedostupnost 1 – neadekvatna dostupnost 2 – adekvatna dostupnost	
Zastupljenost u turističkoj ponudi:		DA NE	
Dostupnost informacije o atrakciji turistima:		DA N	
Turistička posjećenost:		0 – nema posjeta 1 – mala posjećenost 2 – srednja posjećenost 3 – velika posjećenost	
Vremenska dostupnost po mjesecima:		1. 2. 3. 4. 5. 6. 7. 8. 9. 10. 11. 12.	
Specifična oprema**:		DA NE	
Širi sustav atrakcija:			

Šifra	K2/OS4.	Redni broj	4.
Naziv resursa		G14, G15, G16, G17, G20, G21, G18 Veleć, G19 Veleć, Gomila 20, Gomila 21, Gomila 22, Gomila 23,	

	Gomila 31, Gomila 32, 3 gomile – Gomile *(nalazile su se na predjelu Torac od čega je jedna iskorištena za izgradnju ceste kao i polovica druge, u obje se nalazio po jedan grob u koje je mrtvac pokopan u zgrčenom položaju, postoji još jedna lokacija s tri velike gomile oko 10 m u promjeru)*, Istočno od Perkove glave G9, Košare G20, Mali pjenag G4, Perkova glava G1, Perkova glava G2, Perkova glava G3, Perkova glava G4,
Kratki funkcionalni opis:	Evidentirano kulturno dobro Arheološki pojedinačni lokalitet – kopneni Pojedinačna građevina i/ili kompleks građevina
Lokacija	Ošlje
Datum upisa	
VALORIZACIJA	
Dostupnost*	0 – nedostupnost 1 – neadekvatna dostupnost 2 – adekvatna dostupnost
Zastupljenost u turističkoj ponudi:	DA NE
Dostupnost informacije o atrakciji turistima:	DA NE
Turistička posjećenost:	0 – nema posjeta 1 – mala posjećenost 2 – srednja posjećenost 3 – velika posjećenost
Vremenska dostupnost po mjesecima:	1. 2. 3. 4. 5. 6. 7. 8. 9. 10. 11. 12.
Specifična oprema**:	DA NE
Širi sustav atrakcija:	

Šifra	K2/STU 5.	Redni broj	5.
Naziv resursa		Gomila 1, Gomila 1 Bistrina,	
Kratki funkcionalni opis:		Evidentirano kulturno dobro	
Lokacija		Stupa	
Datum upisa			
VALORIZACIJA			
Dostupnost*		0 – nedostupnost 1 – neadekvatna dostupnost 2 – adekvatna dostupnost	
Zastupljenost u turističkoj ponudi:		DA NE	
Dostupnost informacije o atrakciji turistima:		DA NE	
Turistička posjećenost:		0 – nema posjeta 1 – mala posjećenost 2 – srednja posjećenost 3 – velika posjećenost	
Vremenska dostupnost po mjesecima:		1. 2. 3. 4. 5. 6. 7. 8. 9. 10. 11. 12.	
Specifična oprema**:		DA NE	
Širi sustav atrakcija:			

Šifra	K2/CE 6.	Redni broj	6.

Naziv resursa	Gomila 1,Gomila 1, Gomila 1, Gomila 2, Gomila 2, Gomila 2, Gomila 3, Gomila 3, Gomila 4, Gomila 4, Gomila 5, Gomila 5, Gomila 8, Gomila 10, Gomila 11, Gomila 12, Gomila 13, Gomila 14, Gomila 15, Gomila 16, Gomila 17, Gomila 18, Gomila 19, Gomila 20, Gomila 22, Gomila 23, Gomila 6 Budimac, Gomila 7 Novakovo Greblje,
Kratki funkcionalni opis:	Evidentirano kulturno dobro Arheološki pojedinačni lokalitet – kopneni Pojedinačna građevina i/ili kompleks građevina
Lokacija	Čepikuće
Datum upisa	
VALORIZACIJA	
Dostupnost*	0 – nedostupnost 1 – neadekvatna dostupnost 2 – adekvatna dostupnost
Zastupljenost u turističkoj ponudi:	DA NE
Dostupnost informacije o atrakciji turistima:	DA NE
Turistička posjećenost:	0 – nema posjeta 1 – mala posjećenost 2 – srednja posjećenost 3 – velika posjećenost
Vremenska dostupnost po mjesecima:	1. 2. 3. 4. 5. 6. 7. 8. 9. 10. 11. 12.
Specifična oprema**:	DA NE
Širi sustav atrakcija:	

Šifra K2/IM 7.	Redni broj 7.
Naziv resursa	Gomila 1, Gomila 11, gomila 12, Gomila 13, Gomila 14, Gomila 15, Gomila 16, Gomila 17, Gomila 7 kod Crkve Sv. Mihajla, 3 gomile – Imotica
Kratki funkcionalni opis:	Prapovijesno razdoblje Evidentirana kulturnopovijesna vrijednost regionalnog značaja Oko sela Imotica ima velik broj gomila. Kod zaseoka Kazerma bilo je 5 gomila koje su u potpunosti samljevene u pijesak koji se koristio za održavanje cesta. Dvije najveće gomile nalazile su se uz cestu koja povezuje selo s Napoleonovom cestom. Cesta prolazi između gomila kako je i danas, iako ih nema, naziv je ostao za predio oko njih. U svakoj od navedenih gomila nalazio se grob u kojem se nalaze kosti pokojnika. Ponegdje su bila i dva groba. Danas su sačuvana tri.
Lokacija	Imotica
Datum upisa	
VALORIZACIJA	
Dostupnost*	0 – nedostupnost 1 – neadekvatna dostupnost 2 – adekvatna dostupnost
Zastupljenost u turističkoj ponudi:	DA NE

Dostupnost informacije o atrakciji turistima:	DA NE
Turistička posjećenost:	0 – nema posjeta 1 – mala posjećenost 2 – srednja posjećenost 3 – velika posjećenost
Vremenska dostupnost po mjesecima:	1. 2. 3. 4. 5. 6. 7. 8. 9. 10. 11. 12.
Specifična oprema**:	DA NE
Širi sustav atrakcija:	

Šifra	K2/LI 8.	Redni broj	8.
Naziv resursa		Gomila 1, Gomila 1, Gomila 2, Gomila 3, Gomila 4, Gomila 5, Gomila 6, Gomila 7, Gomila 7, Gomila 8, Gomila 9, Gomila 9, Gomila 10, Gomila 12, Gomila 13, Gomila 14, Gomila 15, Gomila 16, Gomila 17 (Runjava Glava), Gomila 18, Gomila 19, Gomila 20, Gomila 21, Gomila 21, Gomila 22, Gomila 23, Gomila 23A, Gomila 24, Gomila 24A, Gomila 25, Gomila 26, Gomila 27, Gomila 28, Gomila 29, Gomila 30, Gomila 30 A, Gomila 31, Gomila 32, Gomila 33, Gomila 34, Gomila 35, Gomila 36, Gomila 37, Gomila 38, Gomila 38 A, Gomila 63, Gomila 64, Gomila 65, Gomila 66, Gomila 72, Gomila 73, Gomila 74, Gomila 75, Gomila 76, Gomila 77, Gomila 78, Gomila 79, Gomila 80, Gomila 81, 12 gomila-nekropola gomila-Lisačke rudine *(bile su smještene uz cestu koja povezuje selo Lisac s Napoleonovom cestom, poslije Domovinskog rata prilikom izgradnje ceste Čepikuće-Ravno gomile su iskorištene za izgradnju ceste, ostale su samo tri, po veličini-u svakoj bi trebao biti grob)*,		
Evidentirano kulturno dobro		Evidentirano kulturno dobro	
Lokacija		Lisac	
Datum upisa			
VALORIZACIJA			
Dostupnost*		0 – nedostupnost 1 – neadekvatna dostupnost 2 – adekvatna dostupnost	
Zastupljenost u turističkoj ponudi:		DA NE	
Dostupnost informacije o atrakciji turistima:		DA NE	
Turistička posjećenost:		0 – nema posjeta 1 – mala posjećenost 2 – srednja posjećenost 3 – velika posjećenost	
Vremenska dostupnost po mjesecima:		1. 2. 3. 4. 5. 6. 7. 8. 9. 10. 11. 12.	
Specifična oprema**:		DA NE	
Širi sustav atrakcija:			

Šifra	K2/PG 9.	Redni broj	9.

Naziv resursa	Gomila 1, Gomila 2, Gomila 9,
Kratki funkcionalni opis:	Evidentirano kulturno
Lokacija	Podgora
Datum upisa	

VALORIZACIJA

Dostupnost*	0 – nedostupnost 1 – neadekvatna dostupnost 2 – adekvatna dostupnost	
Zastupljenost u turističkoj ponudi:	DA	NE
Dostupnost informacije o atrakciji turistima:	DA	NE
Turistička posjećenost:	0 – nema posjeta 1 – mala posjećenost 2 – srednja posjećenost 3 – velika posjećenost	
Vremenska dostupnost po mjesecima:	1. 2. 3. 4. 5. 6. 7. 8. 9. 10. 11. 12.	
Specifična oprema**:	DA	NE
Širi sustav atrakcija:		

Šifra	K2/PO 10.	Redni broj	10.
Naziv resursa		Gomila 1, Gomila 2,Gomila 3, Gomila 4, Gomila 5, Gomila 6, Gomila 8, Gomila 11, Gomila 12, Gomila 13, Gomila 14, Gomila 15, Gomila 16, Gomila 17, Gomila 38B, Gomila 39, Gomila 40, Gomila 41, Gomila 41A, Gomila 41B, Gomila 41C, Gomila 41D, Gomila 42, Gomila 43, Gomila 44, Gomila 45, Gomila 46, Gomila 47, Gomila 48, Gomila 49, Gomila 50	
Kratki funkcionalni opis:		Arheološki pojedinačni lokalitet – kopneni Pojedinačna građevina i/ili kompleks građevina	
Lokacija		Podimoč	
Datum upisa			

VALORIZACIJA

Dostupnost*	0 – nedostupnost 1 – neadekvatna dostupnost 2 – adekvatna dostupnost	
Zastupljenost u turističkoj ponudi:	DA	NE
Dostupnost informacije o atrakciji turistima:	DA	NE
Turistička posjećenost:	0 – nema posjeta 1 – mala posjećenost 2 – srednja posjećenost 3 – velika posjećenost	
Vremenska dostupnost po mjesecima:	1. 2. 3. 4. 5. 6. 7. 8. 9. 10. 11. 12.	
Specifična oprema**:	DA	NE
Širi sustav atrakcija:		

Šifra	K2/SL 11.	Redni broj	11.
Naziv resursa		Gomila 1,Gomila 2 Pod Oštrim Gradcem, Gomila 3 Golić-Slano, Gomila 4 Kadinica 1, Gomila 5 Kadinica	

	2, Gomila 6, Gomila 7 Kučalin Do, Gomila 8 Kučalin Do, Gomila 9 Kučalin Do, Gomila 10 Kučalin Do, Gomila 11 Kučalin Do, Gomila 12 Kučalin Do, Gomila 13 Kučalin Do, Gomila 14 Kučalin Do, Gomila 15 Kučalin DoGomila 16 Kučalin Do, Gomila 17 Kučalin Do, Gomila 18 Kučalin Do, Gomila 19 Kučalin Do, Gomila 20 Kučalin Do, Gomila 21 Kučalin Do, Gomila 22 Kučalin Do, Gomila 23 Iznad Među Brda, gomila 24 Iznad Među Brda, Gomila 25 Iznad Među Brda, Gomile, Gomile-Planikovica-Slano, 3 gomile-Ilijino brdo,
Kratki funkcionalni opis:	Evidentirano kulturno dobro
Lokacija	Slano
Datum upisa	
VALORIZACIJA	
Dostupnost*	0 – nedostupnost 1 – neadekvatna dostupnost 2 – adekvatna dostupnost
Zastupljenost u turističkoj ponudi:	DA NE
Dostupnost informacije o atrakciji turistima:	DA NE
Turistička posjećenost:	0 – nema posjeta 1 – mala posjećenost 2 – srednja posjećenost 3 – velika posjećenost
Vremenska dostupnost po mjesecima:	1. 2. 3. 4. 5. 6. 7. 8. 9. 10. 11. 12.
Specifična oprema**:	DA NE
Širi sustav atrakcija:	

Šifra	K2/GM 12.	Redni broj	12.
Naziv resursa			Gomila 1 Krajčin dolac, Gomila 2 Krajčin dolac, Gomila 3 Krajčin dolac, Gomila 4 Krajčin dolac, Gomila 5 Krajčin dolac, Gomila 6 Krajčin dolac, Gomila 6a Krajčin dolac, Gomila 7 Krajčin dolac, Gomila 8 Krajčin dolac, Gomila 9 Krajčin dolac, Gomila 10 Grdanj vrh, Gomila 12 Kuk, Gomila 13 Kuk, Gomila 14 Kuk, Gomila 15 Kuk, Gomila 39 Kuk, Gomila 40 Kuk, Gomila 31 Prljevići, Gomila 32 Ispod Kuka, Gomila 33 Ispod Kuka, Gomila 41 Prljevići-Grabovi Dolac, Gomila 42 Prljevići-Grabovi Dolac, Gomila 43 Prljevići-Grabovi Dolac, Gomila 45 Grabovi Dolac, Gomila 46 Grabovi Dolac,
Kratki funkcionalni opis:			Evidentirana kulturnopovijesna vrijednost
Lokacija			Gornji Majkovi
Datum upisa			
VALORIZACIJA			
Dostupnost*			0 – nedostupnost 1 – neadekvatna dostupnost 2 – adekvatna dostupnost
Zastupljenost u turističkoj ponudi:			DA NE

Dostupnost informacije o atrakciji turistima:	DA **NE**
Turistička posjećenost:	**0 – nema posjeta** 1 – mala posjećenost 2 – srednja posjećenost 3 – velika posjećenost
Vremenska dostupnost po mjesecima:	**1. 2. 3. 4. 5. 6. 7. 8. 9. 10. 11. 12.**
Specifična oprema**:	DA **NE**
Širi sustav atrakcija:	

Šifra	K2/TO 13.	Redni broj	13.
Naziv resursa		**Gomila 1 Sokolova gruda, Gomila 2 Rajduša, Gomila 3 Rajduša, Gomila 4 Rajduša, Gomila 5 Rajduša, Gomila 2 Veliki Lukovac, Gomila 3 Veliki Lukovac, Gomila 4 Veliki Lukovac, Gomila 5, Gomila 6, Gomila 6, Gomila 7, Gomila 8, Gomila 8, Gomila 9, Gomila 10,**	
Kratki funkcionalni opis:		Prapovijesno razdoblje. Evidentirana kulturnopovijesna vrijednost regionalnog značaja Dvije gomile na južnoj strani polja na uzvisini zvanoj Sokolova gruda. Gomile spadaju u velike gomile što znači da pripadaju velikanim svog vremena, a istodobno se kaže da se u polju uvijek mogla proizvesti veća količina hrane koja je omogućavala naseljenost.	
Lokacija		**Topolo**	
Datum upisa			

VALORIZACIJA

Dostupnost*	0 – nedostupnost **1 – neadekvatna dostupnost** 2 – adekvatna dostupnost
Zastupljenost u turističkoj ponudi:	DA **NE**
Dostupnost informacije o atrakciji turistima:	DA **NE**
Turistička posjećenost:	**0 – nema posjeta** 1 – mala posjećenost 2 – srednja posjećenost 3 – velika posjećenost
Vremenska dostupnost po mjesecima:	**1. 2. 3. 4. 5. 6. 7. 8. 9. 10. 11. 12.**
Specifična oprema**:	DA **NE**
Širi sustav atrakcija:	

Šifra	K2/TC 14.	Redni broj	14.
Naziv resursa		**Gomila 2, Gomila 3, Gomila 3, Gomila 4, Gomila 5, Gomila 5, Gomila 6, Gomila 7, Gomila 8, Gomila 9, Gomila 10, Gomila 11, Gomila 12, Gomila 13, Gomila 14, Gomila 15 (5A), Gomila 16, Gomila 17, Gomila 18, Gomila 19, Gomila 20, Gomila 21, Gomila 22, Gomila 23, Gomila 24, Gomila 24, Gomila 25, Gomila 25, Gomila 26, Gomila 27, Gomila 28, Gomila 28, Gomila 29, Gomila 30**	

Kratki funkcionalni opis:	Evidentirano kulturno dobro
Lokacija	Točionik
Datum upisa	

VALORIZACIJA

Dostupnost*	0 – nedostupnost 1 – neadekvatna dostupnost 2 – adekvatna dostupnost	
Zastupljenost u turističkoj ponudi:	DA	NE
Dostupnost informacije o atrakciji turistima:	DA	NE
Turistička posjećenost:	0 – nema posjeta 1 – mala posjećenost 2 – srednja posjećenost 3 – velika posjećenost	
Vremenska dostupnost po mjesecima:	1. 2. 3. 4. 5. 6. 7. 8. 9. 10. 11. 12.	
Specifična oprema**:	DA	NE
Širi sustav atrakcija:		

Šifra	K2/BA 15.	Redni broj	15.
Naziv resursa		Gomila 2 Uska Rudina, Gomila 3 Uska Rudina, Gomila 4, Gomila Jug.Zap. od Crkve Sv. M.M.,	
Kratki funkcionalni opis:		Evidentirano kulturno dobro Arheološki pojedinačni lokalitet – kopneni Pojedinačna građevina i/ili kompleks građevina	
Lokacija		Banići	
Datum upisa			

VALORIZACIJA

Dostupnost*	0 – nedostupnost 1 – neadekvatna dostupnost 2 – adekvatna dostupnost	
Zastupljenost u turističkoj ponudi:	DA	NE
Dostupnost informacije o atrakciji turistima:	DA	NE
Turistička posjećenost:	0 – nema posjeta 1 – mala posjećenost 2 – srednja posjećenost 3 – velika posjećenost	
Vremenska dostupnost po mjesecima:	1. 2. 3. 4. 5. 6. 7. 8. 9. 10. 11. 12.	
Specifična oprema**:	DA	NE
Širi sustav atrakcija:		

Šifra	K2/ST 16.	Redni broj	16.
Naziv resursa		Gomila 2 Vepar,	
Kratki funkcionalni opis:		Evidentirano kulturno dobro	
Lokacija		Štedrica	
Datum upisa			

VALORIZACIJA

Dostupnost*	0 – nedostupnost 1 – neadekvatna dostupnost 2 – adekvatna dostupnost	
Zastupljenost u turističkoj ponudi:	DA	NE

Dostupnost informacije o atrakciji turistima:	DA NE
Turistička posjećenost:	0 – nema posjeta 1 – mala posjećenost 2 – srednja posjećenost 3 – velika posjećenost
Vremenska dostupnost po mjesecima:	1. 2. 3. 4. 5. 6. 7. 8. 9. 10. 11. 12.
Specifična oprema**:	DA NE
Širi sustav atrakcija:	

Šifra	K2/TRN17.	Redni broj	17.
Naziv resursa		Gomila 4, Gomila 6, Gomila 7, Gomila 8, Gomila 9, Gomila 10, Gomila 11, Gomila 12, Gomila 13, Gomila 14, Gomila 15, Gomila 16, Gomila 17, Gomila 18, Gomila 19, Gomila 20, Gomila 21, Gomila 22, Gomila 23, Gomila 24, Gomila 25, Gomila 26, Gomila 27, Gomila 28, Gomila 29, Gomila 30, Gomila 31, Gomila 32, Gomila 33, Gomila 34, Gomila 35, Gomila 36, Gomila 37, Gomila 38, Gomila 39, Gomila 40, Gomila 41, Gomila 42, Gomila 43, Gomila 44, Gomila 45, Gomila 46, Gomila 47, Gomila 48, Gomila 49, Gomila 50, Gomila 51, Gomila 52, Gomila 53,Gomila 54, Gomila 55, Gomila 56, Gomila 57, Gomila 58, Gomila 59, Gomila 60, Gomila 61, Gomila 62, Gomila 63, Gomila 64, Gomila 65, Gomila 66, Gomila 67, Gomila 68, Gomila 69, Gomila 70, Gomila 71, Gomila 72, Gomila 73, Gomila 74, Gomila 75	
Kratki funkcionalni opis:		Evidentirano kulturno dobro	
Lokacija		Trnovica	
Datum upisa			

VALORIZACIJA

Dostupnost*	0 – nedostupnost 1 – neadekvatna dostupnost 2 – adekvatna dostupnost
Zastupljenost u turističkoj ponudi:	DA NE
Dostupnost informacije o atrakciji turistima:	DA NE
Turistička posjećenost:	0 – nema posjeta 1 – mala posjećenost 2 – srednja posjećenost 3 – velika posjećenost
Vremenska dostupnost po mjesecima:	1. 2. 3. 4. 5. 6. 7. 8. 9. 10. 11. 12.
Specifična oprema**:	DA NE
Širi sustav atrakcija:	

Šifra	K2/DO 18.	Redni broj	18.
Naziv resursa		Gomila 5, Gomila 24, Gomila 51, Gomila 52, Gomila 53, Gomila 55, Gomila 56, Gomila 57, Gomila 58,	

	Gomila 59, Gomila 69, Gomila 70, Gomila 71, Gomila ispod Gradca G62,
Kratki funkcionalni opis:	Evidentirano kulturno dobro
Lokacija	Doli
Datum upisa	

VALORIZACIJA

Dostupnost*	0 – nedostupnost 1 – neadekvatna dostupnost 2 – adekvatna dostupnost
Zastupljenost u turističkoj ponudi:	DA NE
Dostupnost informacije o atrakciji turistima:	DA NE
Turistička posjećenost:	0 – nema posjeta 1 – mala posjećenost 2 – srednja posjećenost 3 – velika posjećenost
Vremenska dostupnost po mjesecima:	1. 2. 3. 4. 5. 6. 7. 8. 9. 10. 11. 12.
Specifična oprema**:	DA NE
Širi sustav atrakcija:	

Šifra	K2/TR 19.	Redni broj	19.
Naziv resursa		Gomila 5, Gomila 6, Gomila 7, Gomila 8, Gomila 9, Gomila 10, Gomila 10A, Gomila 11, Gomila 12, Gomila 12A, Gomila 13,Gomila 14, Gomila 15, Gomila 16, Gomila 16A, Gomila 17, Gomila 18, Gomila 19, Gomila 20A, Gomila 20, Gomila 21, Gomila 22, Gomila 23, Gomila 23A, Gomila 24, Gomila 24A, Gomila 25, Gomila 26, Gomila 27, Gomila 28, Gomila 29, Gomila 30, Gomila 31, Gomila 32, Gomila 33, Gomila 34, Gomila 35, Gomila 36	
Kratki funkcionalni opis:		Evidentirano kulturno dobro	
Lokacija		Trnova	
Datum upisa			

VALORIZACIJA

Dostupnost*	0 – nedostupnost 1 – neadekvatna dostupnost 2 – adekvatna dostupnost
Zastupljenost u turističkoj ponudi:	DA NE
Dostupnost informacije o atrakciji turistima:	DA NE
Turistička posjećenost:	0 – nema posjeta 1 – mala posjećenost 2 – srednja posjećenost 3 – velika posjećenost
Vremenska dostupnost po mjesecima:	1. 2. 3. 4. 5. 6. 7. 8. 9. 10. 11. 12.
Specifična oprema**:	DA NE
Širi sustav atrakcija:	

Šifra	K2/KR 20.	Redni broj	20.
Naziv resursa		Gomila 5 Velika Glavica, Gomila 6	

Kratki funkcionalni opis:	Evidentirano kulturno dobro
Lokacija	Kručica
Datum upisa	

VALORIZACIJA

Dostupnost*	0 – nedostupnost 1 – neadekvatna dostupnost 2 – adekvatna dostupnost	
Zastupljenost u turističkoj ponudi:	DA	NE
Dostupnost informacije o atrakciji turistima:	DA	NE
Turistička posjećenost:	0 – nema posjeta 1 – mala posjećenost 2 – srednja posjećenost 3 – velika posjećenost	
Vremenska dostupnost po mjesecima:	1. 2. 3. 4. 5. 6. 7. 8. 9. 10. 11. 12.	
Specifična oprema**:	DA	NE
Širi sustav atrakcija:		

Šifra	K2/MA 21.	Redni broj	21.
Naziv resursa		Gomila 6, Gomila ili Gradina, 2 gomile Kuk,	
Kratki funkcionalni opis:		Evidentirano kulturno dobro	
Lokacija		Majkovi	
Datum upisa			

VALORIZACIJA

Dostupnost*	0 – nedostupnost 1 – neadekvatna dostupnost 2 – adekvatna dostupnost	
Zastupljenost u turističkoj ponudi:	DA	NE
Dostupnost informacije o atrakciji turistima:	DA	NE
Turistička posjećenost:	0 – nema posjeta 1 – mala posjećenost 2 – srednja posjećenost 3 – velika posjećenost	
Vremenska dostupnost po mjesecima:	1. 2. 3. 4. 5. 6. 7. 8. 9. 10. 11. 12.	
Specifična oprema**:	DA	NE
Širi sustav atrakcija:		

Šifra	K2/DM 22.	Redni broj	22.
Naziv resursa		Gomila 11 Grbljava, Gomila 28 Grbljava, Gomila 16 Ilijino Brdo Istok, Gomila 17 Ilijino Brdo Istok, Gomila 44 Ilijino Brdo Istok, Gomila 18 SJ.IST. od Ilijinog Brda, Gomila 19 SJ.IST. od Ilijinog Brda, Gomila 20 SJ.IST. od Ilijinog brda, Gomila 38 SL.IST.od Ilijinog Brda, Gomila 21 Sjeverno od Ilijinog brda, Gomila 23 Vrh Ilijinog Brda, Gomila 22 JUG.IST.Padine Sominove Grede, Gomila 24 Brdo Osojnik, Gomila 25 Brdo Osojnik, Gomila 26 Brdo Osojnik, Gomila 27 Brdo Osojnik, Gomila 29	

	Rajkovići, Gomila 30 Rajkovići, Gomila 34 Kruševica, Gomila 35 Kruševica, Gomila 36 Kruševica, Gomila 37 Kruševica,
Kratki funkcionalni opis:	Evidentirano kulturno dobro
Lokacija	Donji Majkovi
Datum upisa	
VALORIZACIJA	
Dostupnost*	0 – nedostupnost 1 – neadekvatna dostupnost 2 – adekvatna dostupnost
Zastupljenost u turističkoj ponudi:	DA NE
Dostupnost informacije o atrakciji turistima:	DA NE
Turistička posjećenost:	0 – nema posjeta 1 – mala posjećenost 2 – srednja posjećenost 3 – velika posjećenost
Vremenska dostupnost po mjesecima:	1. 2. 3. 4. 5. 6. 7. 8. 9. 10. 11. 12.
Specifična oprema**:	DA NE
Širi sustav atrakcija:	

Šifra	K2/SM 23.	Redni broj	23.
Naziv resursa		Gomila Črvanj, Smokovljani	
Kratki funkcionalni opis:		Prapovijesno razdoblje. Evidentirana kulturnopovijesna vrijednost regionalnog značaja. Na vrh brda Črvnja vrlo velika gomila promjera više od 10 metara. S nje se pruža prekrasan pogled na Smokovsku valu, a vidi se i more.	
Lokacija		Smokovljani	
Datum upisa			
VALORIZACIJA			
Dostupnost*		0 – nedostupnost 1 – neadekvatna dostupnost 2 – adekvatna dostupnost	
Zastupljenost u turističkoj ponudi:		DA NE	
Dostupnost informacije o atrakciji turistima:		DA NE	
Turistička posjećenost:		0 – nema posjeta 1 – mala posjećenost 2 – srednja posjećenost 3 – velika posjećenost	
Vremenska dostupnost po mjesecima:		1. 2. 3. 4. 5. 6. 7. 8. 9. 10. 11. 12.	
Specifična oprema**:		DA NE	
Širi sustav atrakcija:			

Šifra	K2/BA 24.	Redni broj	24.
Naziv resursa		Gradina	
Kratki funkcionalni opis:		Evidentirana kulturno povijesna vrijednost regionalnog značaja.	

Lokacija	Banići
Datum upisa	
VALORIZACIJA	
Dostupnost*	0 – nedostupnost 1 – neadekvatna dostupnost 2 – adekvatna dostupnost
Zastupljenost u turističkoj ponudi:	DA NE
Dostupnost informacije o atrakciji turistima:	DA NE
Turistička posjećenost:	0 – nema posjeta 1 – mala posjećenost 2 – srednja posjećenost 3 – velika posjećenost
Vremenska dostupnost po mjesecima:	1. 2. 3. 4. 5. 6. 7. 8. 9. 10. 11. 12.
Specifična oprema**:	DA NE
Širi sustav atrakcija:	

Šifra	K2/SL 25.	Redni broj	25.
Naziv resursa		Gradina, Banja	
Kratki funkcionalni opis:		Prapovijesno razdoblje. Evidentirana kulturnopovijesna vrijednost regionalnog značaja.	
Lokacija		Slano	
Datum upisa			
VALORIZACIJA			
Dostupnost*		0 – nedostupnost 1 – neadekvatna dostupnost 2 – adekvatna dostupnost	
Zastupljenost u turističkoj ponudi:		DA NE	
Dostupnost informacije o atrakciji turistima:		DA NE	
Turistička posjećenost:		0 – nema posjeta 1 – mala posjećenost 2 – srednja posjećenost 3 – velika posjećenost	
Vremenska dostupnost po mjesecima:		1. 2. 3. 4. 5. 6. 7. 8. 9. 10. 11. 12.	
Specifična oprema**:		DA NE	
Širi sustav atrakcija:			

Šifra	K2/DO26.	Redni broj	26.
Naziv resursa		Gradina, Gradac	
Kratki funkcionalni opis:		Evidentirano lulturno dobro prapovijesni lokalitet	
Lokacija		Doli, Đonta Doli	
Datum upisa			
VALORIZACIJA			
Dostupnost*		0 – nedostupnost 1 – neadekvatna dostupnost 2 – adekvatna dostupnost	
Zastupljenost u turističkoj ponudi:		DA NE	
Dostupnost informacije o atrakciji turistima:		DA NE	

Turistička posjećenost:	**0 – nema posjeta** 1 – mala posjećenost 2 – srednja posjećenost 3 – velika posjećenost
Vremenska dostupnost po mjesecima:	**1. 2. 3. 4. 5. 6. 7. 8. 9. 10. 11. 12.**
Specifična oprema**:	DA **NE**
Širi sustav atrakcija:	

Šifra	K2/SL 27.	Redni broj	27.
Naziv resursa		**Gradina Gradac**	
Kratki funkcionalni opis:		Evidentirano kulturno dobro	
Lokacija		**Slano**	
Datum upisa			

VALORIZACIJA

Dostupnost*	**0 – nedostupnost** 1 – neadekvatna dostupnost 2 – adekvatna dostupnost
Zastupljenost u turističkoj ponudi:	DA **NE**
Dostupnost informacije o atrakciji turistima:	DA **NE**
Turistička posjećenost:	0 – nema posjeta **1 – mala posjećenost** 2 – srednja posjećenost 3 – velika posjećenost
Vremenska dostupnost po mjesecima:	**1. 2. 3. 4. 5. 6. 7. 8. 9. 10. 11. 12.**
Specifična oprema**:	DA **NE**
Širi sustav atrakcija:	

Šifra	K2/CE 28.	Redni broj	28.
Naziv resursa		**Gradina na brdu Libobulje (Sv. Ilija)**	
Kratki funkcionalni opis:		Evidentirano kulturno dobro	
Lokacija		**Čepikuće**	
Datum upisa			

VALORIZACIJA

Dostupnost*	0 – nedostupnost **1 – neadekvatna dostupnost** 2 – adekvatna dostupnost
Zastupljenost u turističkoj ponudi:	DA **NE**
Dostupnost informacije o atrakciji turistima:	DA **NE**
Turistička posjećenost:	0 – nema posjeta **1 – mala posjećenost** 2 – srednja posjećenost 3 – velika posjećenost
Vremenska dostupnost po mjesecima:	**1. 2. 3. 4. 5. 6. 7. 8. 9. 10. 11. 12.**
Specifična oprema**:	DA **NE**
Širi sustav atrakcija:	

Šifra	K2/SL 29.	Redni broj	29.

Naziv resursa	Gradina na kulama, Gradina na gomilama
Kratki funkcionalni opis:	Prapovijesno razdoblje. Evidentirana kulturnopovijesna vrijednost regionalnog značaja.
Lokacija	Slano
Datum upisa	

VALORIZACIJA

Dostupnost*	0 – nedostupnost 1 – neadekvatna dostupnost 2 – adekvatna dostupnost	
Zastupljenost u turističkoj ponudi:	DA	NE
Dostupnost informacije o atrakciji turistima:	DA	NE
Turistička posjećenost:	0 – nema posjeta 1 – mala posjećenost 2 – srednja posjećenost 3 – velika posjećenost	
Vremenska dostupnost po mjesecima:	1. 2. 3. 4. 5. 6. 7. 8. 9. 10. 11. 12.	
Specifična oprema**:	DA	NE
Širi sustav atrakcija:		

Šifra	K2/DM 30.	Redni broj	30.
Naziv resursa		Gradina na Osojniku	
Kratki funkcionalni opis:		Evidentirano kulturno dobro	
Lokacija		Donji Majkovi	
Datum upisa			

VALORIZACIJA

Dostupnost*	0 – nedostupnost 1 – neadekvatna dostupnost 2 – adekvatna dostupnost	
Zastupljenost u turističkoj ponudi:	DA	NE
Dostupnost informacije o atrakciji turistima:	DA	NE
Turistička posjećenost:	0 – nema posjeta 1 – mala posjećenost 2 – srednja posjećenost 3 – velika posjećenost	
Vremenska dostupnost po mjesecima:	1. 2. 3. 4. 5. 6. 7. 8. 9. 10. 11. 12.	
Specifična oprema**:	DA	NE
Širi sustav atrakcija:		

Šifra	K2/DO 31.	Redni broj	31.
Naziv resursa		Gradina Nehaje	
Kratki funkcionalni opis:		Evidentirano kulturno dobro	
Lokacija		Doli	
Datum upisa			

VALORIZACIJA

Dostupnost*	0 – nedostupnost 1 – neadekvatna dostupnost 2 – adekvatna dostupnost	
Zastupljenost u turističkoj ponudi:	DA	NE
Dostupnost informacije o atrakciji turistima:	DA	NE

Turistička posjećenost:	0 – nema posjeta **1 – mala posjećenost** 2 – srednja posjećenost 3 – velika posjećenost
Vremenska dostupnost po mjesecima:	**1. 2. 3. 4. 5. 6. 7. 8. 9. 10. 11. 12.**
Specifična oprema**:	DA **NE**
Širi sustav atrakcija:	

Šifra	K2/SL 32.	Redni broj	32.
Naziv resursa		**Gradina Oštri Gradac**	
Kratki funkcionalni opis:		Arheološki pojedinačni lokalitet – kopneni Pojedinačna građevina i/ili kompleks građevina	
Lokacija		**Slano**	
Datum upisa			

VALORIZACIJA

Dostupnost*	0 – nedostupnost **1 – neadekvatna dostupnost** 2 – adekvatna dostupnost
Zastupljenost u turističkoj ponudi:	DA **NE**
Dostupnost informacije o atrakciji turistima:	DA **NE**
Turistička posjećenost:	**0 – nema posjeta** 1 – mala posjećenost 2 – srednja posjećenost 3 – velika posjećenost
Vremenska dostupnost po mjesecima:	**1. 2. 3. 4. 5. 6. 7. 8. 9. 10. 11. 12.**
Specifična oprema**:	DA **NE**
Širi sustav atrakcija:	

Šifra	K2/TR 33.	Redni broj	33.
Naziv resursa		**Gradina – Potencijalni arheološki lokalitet**	
Kratki funkcionalni opis:		Prapovijesno razdoblje. Evidentirana kulturnopovijesna vrijednost regionalnog značaja.	
Lokacija		**Trnova**	
Datum upisa			

VALORIZACIJA

Dostupnost*	0 – nedostupnost **1 – neadekvatna dostupnost** 2 – adekvatna dostupnost
Zastupljenost u turističkoj ponudi:	DA **NE**
Dostupnost informacije o atrakciji turistima:	DA **NE**
Turistička posjećenost:	**0 – nema posjeta** 1 – mala posjećenost 2 – srednja posjećenost 3 – velika posjećenost
Vremenska dostupnost po mjesecima:	**1. 2. 3. 4. 5. 6. 7. 8. 9. 10. 11. 12.**
Specifična oprema**:	DA **NE**
Širi sustav atrakcija:	

Šifra	K2/SM 34.	Redni broj	34.
Naziv resursa		Gradina Sutvid (predhistorijski antički lokalitet Sutvid)	
Kratki funkcionalni opis:		Evidentirano kulturno dobro	
Lokacija		Smokovljani	
Datum upisa			
VALORIZACIJA			
Dostupnost*		0 – nedostupnost 1 – neadekvatna dostupnost 2 – adekvatna dostupnost	
Zastupljenost u turističkoj ponudi:		DA	NE
Dostupnost informacije o atrakciji turistima:		DA	NE
Turistička posjećenost:		0 – nema posjeta 1 – mala posjećenost 2 – srednja posjećenost 3 – velika posjećenost	
Vremenska dostupnost po mjesecima:		1. 2. 3. 4. 5. 6. 7. 8. 9. 10. 11. 12.	
Specifična oprema**:		DA	NE
Širi sustav atrakcija:			

Šifra	K2/GM 35.	Redni broj	35.
Naziv resursa		Gradina, utvrda Đuraševa gradina	
Kratki funkcionalni opis:		prapovijesni lokalitet	
Lokacija		Gornji Majkovi	
Datum upisa			
VALORIZACIJA			
Dostupnost*		0 – nedostupnost 1 – neadekvatna dostupnost 2 – adekvatna dostupnost	
Zastupljenost u turističkoj ponudi:		DA	NE
Dostupnost informacije o atrakciji turistima:		DA	NE
Turistička posjećenost:		0 – nema posjeta 1 – mala posjećenost 2 – srednja posjećenost 3 – velika posjećenost	
Vremenska dostupnost po mjesecima:		1. 2. 3. 4. 5. 6. 7. 8. 9. 10. 11. 12.	
Specifična oprema**:		DA	NE
Širi sustav atrakcija:			

Šifra	K2/ST 36.	Redni broj	36.
Naziv resursa		Gradina, utvrda, osmatračnica Kulina, Štedrica	
Kratki funkcionalni opis:		Prapovijesno razdoblje. Evidentirana kulturnopovijesna vrijednost regionalnog značaja. Na brdu Kulina nadmorske visine 320 m nalaze se ostatci suhozida koji svjedoči o postojanju naselja. Nisu poznati nalazi grnčarije. Ostatci	

	suhozida pokazuju da je naselje bilo ozidano zidom oblika nepravilnog kruga.
Lokacija	Štedrica
Datum upisa	

VALORIZACIJA

Dostupnost*	0 – nedostupnost 1 – neadekvatna dostupnost 2 – adekvatna dostupnost	
Zastupljenost u turističkoj ponudi:	DA	NE
Dostupnost informacije o atrakciji turistima:	DA	NE
Turistička posjećenost:	0 – nema posjeta 1 – mala posjećenost 2 – srednja posjećenost 3 – velika posjećenost	
Vremenska dostupnost po mjesecima:	1. 2. 3. 4. 5. 6. 7. 8. 9. 10. 11. 12.	
Specifična oprema**:	DA	NE
Širi sustav atrakcija:		

Šifra	K2/TO 37.	Redni broj	37.
Naziv resursa		Gradina Veliki Lukovac	
Kratki funkcionalni opis:		Evidentirano kulturno dobro prapovijesni-antički lokalitet Naselje vjerojatno živjelo kada i Neljet-grad jer je grnčarija potpuno ista. Vjerojatno je bilo smješteno na sjevernoj strani brda (područje Mečinci) gdje se i danas vide neke suhozidne ruševine. Možda nešto manje od Neljet grada sudeći po količini dostupne grnčarije.	
Lokacija		Topolo	
Datum upisa			

VALORIZACIJA

Dostupnost*	0 – nedostupnost 1 – neadekvatna dostupnost 2 – adekvatna dostupnost	
Zastupljenost u turističkoj ponudi:	DA	NE
Dostupnost informacije o atrakciji turistima:	DA	NE
Turistička posjećenost:	0 – nema posjeta 1 – mala posjećenost 2 – srednja posjećenost 3 – velika posjećenost	
Vremenska dostupnost po mjesecima:	1. 2. 3. 4. 5. 6. 7. 8. 9. 10. 11. 12.	
Specifična oprema**:	DA	NE
Širi sustav atrakcija:		

	K2/CE 38.	Redni broj	38.
Naziv resursa		Gradina Vukova glava	
Kratki funkcionalni opis:		Prapovijesno razdoblje	

	Evidentirana kulturnopovijesna vrijednost regionalnog značaja
Lokacija	**Čepikuće**
Datum upisa	
VALORIZACIJA	
Dostupnost*	0 – nedostupnost **1 – neadekvatna dostupnost** 2 – adekvatna dostupnost
Zastupljenost u turističkoj ponudi:	DA **NE**
Dostupnost informacije o atrakciji turistima:	DA **NE**
Turistička posjećenost:	0 – nema posjeta **1 – mala posjećenost** 2 – srednja posjećenost 3 – velika posjećenost
Vremenska dostupnost po mjesecima:	1. 2. 3. 4. 5. 6. 7. 8. 9. 10. 11. 12.
Specifična oprema**:	DA **NE**
Širi sustav atrakcija:	

Šifra	K2/OS 39.	Redni broj	39.
Naziv resursa		Gradinsko naselje Gradac	
Kratki funkcionalni opis:		Prapovijesno razdoblje, antika Evidentirana kulturnopovijesna vrijednost regionalnog značaja Smještene na brdu Gradac iznad Rotonde. Građeno vjerojatno klakom i zemljom. Konzervirao Maro Slade iz Ošljega 1915.godine. Kvadratnog je oblika. Prema seoskoj legendi dvorac kome je pripadala Rotonda.	
Lokacija		**Ošlje**	
Datum upisa			
VALORIZACIJA			
Dostupnost*		0 – nedostupnost **1 – neadekvatna dostupnost** 2 – adekvatna dostupnost	
Zastupljenost u turističkoj ponudi:		DA **NE**	
Dostupnost informacije o atrakciji turistima:		DA **NE**	
Turistička posjećenost:		0 – nema posjeta **1 – mala posjećenost** 2 – srednja posjećenost 3 – velika posjećenost	
Vremenska dostupnost po mjesecima:		1. 2. 3. 4. 5. 6. 7. 8. 9. 10. 11. 12.	
Specifična oprema**:		DA **NE**	
Širi sustav atrakcija:			

Šifra	K2/SM 40.	Redni broj	40.
Naziv resursa		Gradinsko naselje i utvrda, zabrežje, Lučevac	

Kratki funkcionalni opis:	Prapovijesno razdoblje. Evidentirana kulturnopovijesna vrijednost regionalnog značaja.
Lokacija	Smokovljani, Zabrežje, Lučevac
Datum upisa	

VALORIZACIJA

Dostupnost*	0 – nedostupnost 1 – neadekvatna dostupnost 2 – adekvatna dostupnost
Zastupljenost u turističkoj ponudi:	DA NE
Dostupnost informacije o atrakciji turistima:	DA NE
Turistička posjećenost:	0 – nema posjeta 1 – mala posjećenost 2 – srednja posjećenost 3 – velika posjećenost
Vremenska dostupnost po mjesecima:	1. 2. 3. 4. 5. 6. 7. 8. 9. 10. 11. 12.
Specifična oprema**:	DA NE
Širi sustav atrakcija:	

Šifra	K2/OS41.	Redni broj	41.
Naziv resursa		Greben G5, Greben G6, Greben G7, Greben G8, Greben G10, Greben G11, Greben G12, Greben G13	
Kratki funkcionalni opis:		Evidentirano kulturno dobro Arheološki pojedinačni lokalitet – kopneni Pojedinačna građevina i/ili kompleks građevina	
Lokacija		Ošlje	
Datum upisa			

VALORIZACIJA

Dostupnost*	0 – nedostupnost 1 – neadekvatna dostupnost 2 – adekvatna dostupnost
Zastupljenost u turističkoj ponudi:	DA NE
Dostupnost informacije o atrakciji turistima:	DA NE
Turistička posjećenost:	0 – nema posjeta 1 – mala posjećenost 2 – srednja posjećenost 3 – velika posjećenost
Vremenska dostupnost po mjesecima:	1. 2. 3. 4. 5. 6. 7. 8. 9. 10. 11. 12.
Specifična oprema**:	DA NE
Širi sustav atrakcija:	

Šifra	K2/DO 42.	Redni broj	42.
Naziv resursa		Istočna Gradina s Gomilom G61	
Kratki funkcionalni opis:		Evidentirano kulturno dobro	
Lokacija		Doli	
Datum upisa			

VALORIZACIJA

Dostupnost*	0 – nedostupnost

	1 – neadekvatna dostupnost 2 – adekvatna dostupnost
Zastupljenost u turističkoj ponudi:	DA **NE**
Dostupnost informacije o atrakciji turistima:	DA **NE**
Turistička posjećenost:	**0 – nema posjeta** 1 – mala posjećenost 2 – srednja posjećenost 3 – velika posjećenost
Vremenska dostupnost po mjesecima:	**1. 2. 3. 4. 5. 6. 7. 8. 9. 10. 11. 12.**
Specifična oprema**:	DA **NE**
Širi sustav atrakcija:	

Šifra	K2/SL 43.	Redni broj	43.
Naziv resursa		**Kosteljer**	
Kratki funkcionalni opis:		Prapovijesno razdoblje, antika. Evidentirana kulturnopovijesna vrijednost regionalnog značaja.	
Lokacija		**Slano**	
Datum upisa			

VALORIZACIJA

Dostupnost*	0 – nedostupnost **1 – neadekvatna dostupnost** 2 – adekvatna dostupnost
Zastupljenost u turističkoj ponudi:	DA **NE**
Dostupnost informacije o atrakciji turistima:	DA **NE**
Turistička posjećenost:	0 – nema posjeta **1 – mala posjećenost** 2 – srednja posjećenost 3 – velika posjećenost
Vremenska dostupnost po mjesecima:	**1. 2. 3. 4. 5. 6. 7. 8. 9. 10. 11. 12.**
Specifična oprema**:	DA **NE**
Širi sustav atrakcija:	

Šifra	K2/PG 44.	Redni broj	44.
Naziv resursa		**Miholj Krst**	
Kratki funkcionalni opis:		Evidentirano kulturno dobro	
Lokacija		**Podgora**	
Datum upisa			

VALORIZACIJA

Dostupnost*	0 – nedostupnost **1 – neadekvatna dostupnost** 2 – adekvatna dostupnost
Zastupljenost u turističkoj ponudi:	DA **NE**
Dostupnost informacije o atrakciji turistima:	DA **NE**
Turistička posjećenost:	0 – nema posjeta **1 – mala posjećenost** 2 – srednja posjećenost 3 – velika posjećenost

Vremenska dostupnost po mjesecima: 1. 2. 3. 4. 5. 6. 7. 8. 9. 10. 11. 12.
Specifična oprema**: DA **NE**
Širi sustav atrakcija:

Šifra K2/STU45.	Redni broj 45.
Naziv resursa	**Nekropola stećaka**
Kratki funkcionalni opis:	Evidentirano kulturno dobro. Prema povijesti / predaji Novak je bio primorski vojvoda koga su oko 1400. godine porazili Dubrovčani prilikom pripojenja Primorja. Stećci su podigniti na mjestu njegove pogibije. Malo su pomaknuti prilikom izgradnje ceste.
Lokacija	**Stupa, uvala Bistrina**
Datum upisa	

VALORIZACIJA

Dostupnost*
0 – nedostupnost
1 – neadekvatna dostupnost
2 – adekvatna dostupnost

Zastupljenost u turističkoj ponudi: **DA** NE
Dostupnost informacije o atrakciji turistima: **DA** NE

Turistička posjećenost:
0 – nema posjeta
1 – mala posjećenost
2 – srednja posjećenost
3 – velika posjećenost

Vremenska dostupnost po mjesecima: 1. 2. 3. 4. 5. 6. 7. 8. 9. 10. 11. 12.
Specifična oprema**: DA **NE**
Širi sustav atrakcija:

Šifra K2/TO 46.	Redni broj 46.
Naziv resursa	**Neljet grad, područje Neljetove**
Kratki funkcionalni opis:	Prapovijesno razdoblje, kasna antika. Evidentirana kulturnopovijesna vrijednost regionalnog značaja Neljet grad nalazi se u području koje se i danas zove Neljetove. Vjerojatno je sagrađen u Grčko ilirsko vrijeme kao veće naselje jer se grnčarija, crijepovi i grubo klesano kamenje nalaze na površini većoj od 1 ha. Vršena probna iskapanja oko 1970. Otkriveni stambeni prostori s ognjištem površine oko 20 m^2.
Lokacija	**Topolo**
Datum upisa	

VALORIZACIJA

Dostupnost*
0 – nedostupnost
1 – neadekvatna dostupnost
2 – adekvatna dostupnost

Zastupljenost u turističkoj ponudi: DA **NE**
Dostupnost informacije o atrakciji turistima: DA **NE**

Turistička posjećenost:	**0 – nema posjeta** 1 – mala posjećenost 2 – srednja posjećenost 3 – velika posjećenost
Vremenska dostupnost po mjesecima:	**1. 2. 3. 4. 5. 6. 7. 8. 9. 10. 11. 12.**
Specifična oprema**:	DA **NE**
Širi sustav atrakcija:	

Šifra	K2/SL 47.	Redni broj	47.
Naziv resursa		**Ostaci antičke grobnice na rtu Kosmatovica**	
Kratki funkcionalni opis:		3. - 4. st. Preventivno zaštićeno kulturno dobro. Nepokretno kulturno dobro – pojedinačno, arheološka baština, P-5271 Ostaci antičke grobnice tipa pozzetto otkriveni su 1973. Radi se o nadzemnoj grobnici pravokutnog tlocrta, presvođenoj bačvastim svodom, a otvor s lučnim nadvojem na zapadnoj strani bio je prekriven kamenom pločom. U grobnoj prostoriji sačuvani su ostaci dva povišena ležišta. Istraživanja grobnice pokazala su da je opljačkana u ranijem razdoblju, no pronađen je novčić koji je vjerojatno jednom od pokojnika bio stavljen pod jezik kao obulus. Prema sačuvanim ostacima, grobnica nema kršćanskih obilježja, te se može datirati u period 3.-4.st.	
Lokacija		**Slano, rt Kosmatovica iznad puta što vodi iz Slanog istočnom stranom uvale do mjesta Banja**	
Datum upisa			
VALORIZACIJA			
Dostupnost*		**0 – nedostupnost** 1 – neadekvatna dostupnost 2 – adekvatna dostupnost	
Zastupljenost u turističkoj ponudi:		DA	**NE**
Dostupnost informacije o atrakciji turistima:		DA	**NE**
Turistička posjećenost:		**0 – nema posjeta** 1 – mala posjećenost 2 – srednja posjećenost 3 – velika posjećenost	
Vremenska dostupnost po mjesecima:		**1. 2. 3. 4. 5. 6. 7. 8. 9. 10. 11. 12.**	
Specifična oprema**:		DA	**NE**
Širi sustav atrakcija:			

Šifra	K2/SM 48.	Redni broj	48.
Naziv resursa		**Predhistorijski antički lokalitet Pošćenje**	
Kratki funkcionalni opis:		Evidentirano kulturno dobro	
Lokacija		**Smokovljani**	
Datum upisa			
VALORIZACIJA			
Dostupnost*		**0 – nedostupnost** 1 – neadekvatna dostupnost	

	2 – adekvatna dostupnost
Zastupljenost u turističkoj ponudi:	DA **NE**
Dostupnost informacije o atrakciji turistima:	DA **NE**
Turistička posjećenost:	**0 – nema posjeta** 1 – mala posjećenost 2 – srednja posjećenost 3 – velika posjećenost
Vremenska dostupnost po mjesecima:	**1. 2. 3. 4. 5. 6. 7. 8. 9. 10. 11. 12.**
Specifična oprema**:	DA **NE**
Širi sustav atrakcija:	

Šifra	K2/DO 49.	Redni broj	49.
Naziv resursa		**Stara straža, Zaton Doli**	
Kratki funkcionalni opis:		Prapovijesno razdoblje Evidentirana kulturnopovijesna vrijednost regionalnog značaja	
Lokacija		**Doli**	
Datum upisa			
VALORIZACIJA			
Dostupnost*		0 – nedostupnost **1 – neadekvatna dostupnost** 2 – adekvatna dostupnost	
Zastupljenost u turističkoj ponudi:		DA **NE**	
Dostupnost informacije o atrakciji turistima:		DA **NE**	
Turistička posjećenost:		**0 – nema posjeta** 1 – mala posjećenost 2 – srednja posjećenost 3 – velika posjećenost	
Vremenska dostupnost po mjesecima:		**1. 2. 3. 4. 5. 6. 7. 8. 9. 10. 11. 12.**	
Specifična oprema**:		DA **NE**	
Širi sustav atrakcija:			

Šifra	K2/DO 50.	Redni broj	50.
Naziv resursa		**Špilja, Đonta Doli**	
Kratki funkcionalni opis:		Prapovijesno razdoblje Evidentirana kulturnopovijesna vrijednost regionalnog značaja	
Lokacija		**Doli**	
Datum upisa			
VALORIZACIJA			
Dostupnost*		0 – nedostupnost 1 – neadekvatna dostupnost **2 – adekvatna dostupnost**	
Zastupljenost u turističkoj ponudi:		DA **NE**	
Dostupnost informacije o atrakciji turistima:		DA **NE**	

Turistička posjećenost:	0 – nema posjeta **1 – mala posjećenost** 2 – srednja posjećenost 3 – velika posjećenost
Vremenska dostupnost po mjesecima:	1. 2. 3. 4. 5. 6. 7. 8. 9. 10. 11. 12.
Specifična oprema**:	DA **NE**
Širi sustav atrakcija:	

Šifra	K2/DO 51.	Redni broj	51.
Naziv resursa		Špilja u Uvali Domaglina	
Kratki funkcionalni opis:		Evidentirano kulturno dobro	
Lokacija		Doli	
Datum upisa			

VALORIZACIJA

Dostupnost*	0 – nedostupnost **1 – neadekvatna dostupnost** 2 – adekvatna dostupnost	
Zastupljenost u turističkoj ponudi:	DA	**NE**
Dostupnost informacije o atrakciji turistima:	DA	**NE**
Turistička posjećenost:	**0 – nema posjeta** 1 – mala posjećenost 2 – srednja posjećenost 3 – velika posjećenost	
Vremenska dostupnost po mjesecima:	1. 2. 3. 4. 5. 6. 7. 8. 9. 10. 11. 12.	
Specifična oprema**:	DA	**NE**
Širi sustav atrakcija:		

Šifra	K2/MR 52.	Redni broj	52.
Naziv resursa		Tmor	
Kratki funkcionalni opis:		Evidentirano kulturno dobro Predpovijesni lokalitet	
Lokacija		Mravinca	
Datum upisa			

VALORIZACIJA

Dostupnost*	0 – nedostupnost **1 – neadekvatna dostupnost** 2 – adekvatna dostupnost	
Zastupljenost u turističkoj ponudi:	DA	**NE**
Dostupnost informacije o atrakciji turistima:	DA	**NE**
Turistička posjećenost:	**0 – nema posjeta** 1 – mala posjećenost 2 – srednja posjećenost 3 – velika posjećenost	
Vremenska dostupnost po mjesecima:	1. 2. 3. 4. 5. 6. 7. 8. 9. 10. 11. 12.	
Specifična oprema**:	DA	**NE**
Širi sustav atrakcija:		

Šifra	K2/SL 53.	Redni broj	53.
Naziv resursa		Tmor	
Kratki funkcionalni opis:		Prapovijesno razdoblje. Evidentirana kulturnopovijesna vrijednost regionalnog značaja.	
Lokacija		Slano	
Datum upisa			
VALORIZACIJA			
Dostupnost*		0 – nedostupnost **1 – neadekvatna dostupnost** 2 – adekvatna dostupnost	
Zastupljenost u turističkoj ponudi:		DA	**NE**
Dostupnost informacije o atrakciji turistima:		DA	**NE**
Turistička posjećenost:		**0 – nema posjeta** 1 – mala posjećenost 2 – srednja posjećenost 3 – velika posjećenost	
Vremenska dostupnost po mjesecima:		**1. 2. 3. 4. 5. 6. 7. 8. 9. 10. 11. 12.**	
Specifična oprema**:		DA	**NE**
Širi sustav atrakcija:			

Šifra	K2/TRN 54.	Redni broj	54.
Naziv resursa		Tumul kraj crkve Sv. Ivana	
Kratki funkcionalni opis:		Prapovijesno razdoblje. Evidentirana kulturnopovijesna vrijednost regionalnog značaja	
Lokacija		Trnovica	
Datum upisa			
VALORIZACIJA			
Dostupnost*		0 – nedostupnost **1 – neadekvatna dostupnost** 2 – adekvatna dostupnost	
Zastupljenost u turističkoj ponudi:		DA	**NE**
Dostupnost informacije o atrakciji turistima:		DA	**NE**
Turistička posjećenost:		**0 – nema posjeta** 1 – mala posjećenost 2 – srednja posjećenost 3 – velika posjećenost	
Vremenska dostupnost po mjesecima:		**1. 2. 3. 4. 5. 6. 7. 8. 9. 10. 11. 12.**	
Specifična oprema**:		DA	**NE**
Širi sustav atrakcija:			

Šifra	K2/ST 55.	Redni broj	55.
Naziv resursa		Tumuli	
Kratki funkcionalni opis:		Evidentirano kulturno dobro	
Lokacija		Štedrica	
Datum upisa			
VALORIZACIJA			
Dostupnost*		**0 – nedostupnost**	

	1 – neadekvatna dostupnost 2 – adekvatna dostupnost
Zastupljenost u turističkoj ponudi:	DA NE
Dostupnost informacije o atrakciji turistima:	DA NE
Turistička posjećenost:	**0 – nema posjeta** 1 – mala posjećenost 2 – srednja posjećenost 3 – velika posjećenost
Vremenska dostupnost po mjesecima:	1. 2. 3. 4. 5. 6. 7. 8. 9. 10. 11. 12.
Specifična oprema**:	DA NE
Širi sustav atrakcija:	

Šifra	K2/PO 56.	Redni broj	56.
Naziv resursa		Tumuli – Šira arheološka zona	
Kratki funkcionalni opis:		Prapovijesno razdoblje. Evidentirana kulturnopovijesna vrijednost regionalnog značaja	
Lokacija		Podimoč	
Datum upisa			

VALORIZACIJA

Dostupnost*	0 – nedostupnost **1 – neadekvatna dostupnost** 2 – adekvatna dostupnost
Zastupljenost u turističkoj ponudi:	DA NE
Dostupnost informacije o atrakciji turistima:	DA NE
Turistička posjećenost:	**0 – nema posjeta** 1 – mala posjećenost 2 – srednja posjećenost 3 – velika posjećenost
Vremenska dostupnost po mjesecima:	1. 2. 3. 4. 5. 6. 7. 8. 9. 10. 11. 12.
Specifična oprema**:	DA NE
Širi sustav atrakcija:	

Šifra	K2/SL 57.	Redni broj	57.
Naziv resursa		Utvrda Neprobić	
Kratki funkcionalni opis:		Prapovijesno razdoblje, antika. Evidentirana kulturnopovijesna vrijednost regionalnog značaja	
Lokacija		Slano	
Datum upisa			

VALORIZACIJA

Dostupnost*	0 – nedostupnost **1 – neadekvatna dostupnost** 2 – adekvatna dostupnost
Zastupljenost u turističkoj ponudi:	DA NE
Dostupnost informacije o atrakciji turistima:	DA NE

Turistička posjećenost:	0 – nema posjeta **1 – mala posjećenost** 2 – srednja posjećenost 3 – velika posjećenost
Vremenska dostupnost po mjesecima:	**1. 2. 3. 4. 5. 6. 7. 8. 9. 10. 11. 12.**
Specifična oprema**:	DA **NE**
Širi sustav atrakcija:	

Šifra	K2/SL 58.	Redni broj	58.
Naziv resursa		**Utvrda Ograđenica**	
Kratki funkcionalni opis:		Prapovijesno razdoblje, antika. Evidentirana kulturnopovijesna vrijednost regionalnog značaja.	
Lokacija		**Slano**	
Datum upisa			

VALORIZACIJA

Dostupnost*	0 – nedostupnost **1 – neadekvatna dostupnost** 2 – adekvatna dostupnost
Zastupljenost u turističkoj ponudi:	DA **NE**
Dostupnost informacije o atrakciji turistima:	DA **NE**
Turistička posjećenost:	**0 – nema posjeta** 1 – mala posjećenost 2 – srednja posjećenost 3 – velika posjećenost
Vremenska dostupnost po mjesecima:	**1. 2. 3. 4. 5. 6. 7. 8. 9. 10. 11. 12.**
Specifična oprema**:	DA **NE**
Širi sustav atrakcija:	

Šifra	K2/MA 59.	Redni broj	59.
Naziv resursa		**Vilenska peć**	
Kratki funkcionalni opis:		Evidentirano kulturno dobro	
Lokacija		**Majkovi**	
Datum upisa			

VALORIZACIJA

Dostupnost*	0 – nedostupnost **1 – neadekvatna dostupnost** 2 – adekvatna dostupnost
Zastupljenost u turističkoj ponudi:	DA **NE**
Dostupnost informacije o atrakciji turistima:	**DA** NE
Turistička posjećenost:	**0 – nema posjeta** 1 – mala posjećenost 2 – srednja posjećenost 3 – velika posjećenost
Vremenska dostupnost po mjesecima:	**1. 2. 3. 4. 5. 6. 7. 8. 9. 10. 11. 12.**
Specifična oprema**:	DA **NE**
Širi sustav atrakcija:	

Šifra	K2/IM 60.	Redni broj	60.
Naziv resursa		Vilinska Jama	
Kratki funkcionalni opis:		Evidentirano kulturno dobro	
Lokacija		Imotica, Kraljeva Ograda	
Datum upisa			
VALORIZACIJA			
Dostupnost*		0 – nedostupnost 1 – neadekvatna dostupnost 2 – adekvatna dostupnost	
Zastupljenost u turističkoj ponudi:		DA	NE
Dostupnost informacije o atrakciji turistima:		DA	NE
Turistička posjećenost:		0 – nema posjeta 1 – mala posjećenost 2 – srednja posjećenost 3 – velika posjećenost	
Vremenska dostupnost po mjesecima:		1. 2. 3. 4. 5. 6. 7. 8. 9. 10. 11. 12.	
Specifična oprema**:		DA	NE
Širi sustav atrakcija:			

Šifra	K2/SL 61.	Redni broj	61.
Naziv resursa		Villa rustica, kuća Tepšić	
Kratki funkcionalni opis:		Antika. Evidentirana kulturno povijesna vrijednost regionalnog značaja.	
Lokacija		Slano	
Datum upisa			
VALORIZACIJA			
Dostupnost*		0 – nedostupnost 1 – neadekvatna dostupnost 2 – adekvatna dostupnost	
Zastupljenost u turističkoj ponudi:		DA	NE
Dostupnost informacije o atrakciji turistima:		DA	NE
Turistička posjećenost:		0 – nema posjeta 1 – mala posjećenost 2 – srednja posjećenost 3 – velika posjećenost	
Vremenska dostupnost po mjesecima:		1. 2. 3. 4. 5. 6. 7. 8. 9. 10. 11. 12.	
Specifična oprema**:		DA	NE
Širi sustav atrakcija:			

Šifra	K2/TC62.	Redni broj	62.
Naziv resursa		Vranjeva peć na Brdu Oblik	
Kratki funkcionalni opis:		Evidentirano kulturno dobro	
Lokacija		Točionik	
Datum upisa			
VALORIZACIJA			
Dostupnost*		0 – nedostupnost 1 – neadekvatna dostupnost	

	2 – adekvatna dostupnost
Zastupljenost u turističkoj ponudi:	DA NE
Dostupnost informacije o atrakciji turistima:	DA NE
Turistička posjećenost:	0 – nema posjeta 1 – mala posjećenost 2 – srednja posjećenost 3 – velika posjećenost
Vremenska dostupnost po mjesecima:	1. 2. 3. 4. 5. 6. 7. 8. 9. 10. 11. 12.
Specifična oprema**:	DA NE
Širi sustav atrakcija:	

Šifra	K2/DO 63.	Redni broj	63.
Naziv resursa		Zapadna Gradina s Gomilom G60	
Kratki funkcionalni opis:		Evidentirano kulturno dobro	
Lokacija		Doli	
Datum upisa			

VALORIZACIJA

Dostupnost*	0 – nedostupnost 1 – neadekvatna dostupnost 2 – adekvatna dostupnost
Zastupljenost u turističkoj ponudi:	DA NE
Dostupnost informacije o atrakciji turistima:	DA NE
Turistička posjećenost:	0 – nema posjeta 1 – mala posjećenost 2 – srednja posjećenost 3 – velika posjećenost
Vremenska dostupnost po mjesecima:	1. 2. 3. 4. 5. 6. 7. 8. 9. 10. 11. 12.
Specifična oprema**:	DA NE
Širi sustav atrakcija:	

Šifra	K3/SL 1.	Redni broj	1.
Naziv resursa		Antičko arheološko nalazište i ranokršćanski sakralni kompleks *(Antičko arheološko nalazište)*	
Kratki funkcionalni opis:		1. - 7. st. preventivno zaštićeno kulturno dobro. Nepokretno kulturno dobro – pojedinačno, arheološka baština, P-5272 Ostaci antičkog naselja i ranokršćanskog sakralnog kompleksa otkriveni su poč. 20. st. Ističu se četiri starokršćanska sarkofaga salonitanskog tipa od kojih je jedan datiran u 462. po konzulu Severinu prema natpisu koji spominje preminulog svećenika Anastazija. 1970-ih probnim arheološkim istraživanjima nešto zapadnije od mjesta nalaza sarkofaga, pronađena je oktogonalna krstionica s piscinom četverolisne osnove. Istraživanja su pokazala da je ranokršćanski sakralni kompleks s nekropolom u 5. st. sagrađen nad ostacima ranijeg antičkog sklopa (manjeg naselja ili ville rustice), a kasnija istraživanja areala samostana otkrila su čitav	

	raster antičke arhitekture. Arhitektonski ostaci ranokršćanske crkve nisu još definirani, ali su pronađeni ulomci pluteja oltarne ograde ukrašeni motivom riblje ljuske. Brojni pokretni nalazi (novac, metalni predmeti, krovni crijep, amfore, posuđe itd.) svjedoče o kontinuitetu života na ovom prostoru od 1. do 7.st., a nalazi ranosrednjovjekovnih grobova potvrđuju kontinuitet sakralnog prostora i u srednjem vijeku.
Lokacija	**Slano, sjeverno od Franjevačkog samostana sv. Jeronima u Slanome**
Datum upisa	
VALORIZACIJA	
Dostupnost*	0 – nedostupnost 1 – neadekvatna dostupnost **2 – adekvatna dostupnost**
Zastupljenost u turističkoj ponudi:	**DA** NE
Dostupnost informacije o atrakciji turistima:	**DA** NE
Turistička posjećenost:	0 – nema posjeta 1 – mala posjećenost **2 – srednja posjećenost** 3 – velika posjećenost
Vremenska dostupnost po mjesecima:	**1. 2. 3. 4. 5. 6. 7. 8. 9. 10. 11. 12.**
Specifična oprema**:	DA **NE**
Širi sustav atrakcija:	

Šifra	K3/BA 2.	Redni broj	2.
Naziv resursa		**Grčko groblje - villa rustica i nekropola stećaka**	
Kratki funkcionalni opis:		Antičko, romaničko-gotički lokalitet Evidentirana kulturnopovijesna vrijednost regionalnog značaja.	
Lokacija		**Banići, Kručica**	
Datum upisa			
VALORIZACIJA			
Dostupnost*		0 – nedostupnost **1 – neadekvatna dostupnost** 2 – adekvatna dostupnost	
Zastupljenost u turističkoj ponudi:		DA **NE**	
Dostupnost informacije o atrakciji turistima:		DA **NE**	
Turistička posjećenost:		**0 – nema posjeta** 1 – mala posjećenost 2 – srednja posjećenost 3 – velika posjećenost	
Vremenska dostupnost po mjesecima:		**1. 2. 3. 4. 5. 6. 7. 8. 9. 10. 11. 12.**	
Specifična oprema**:		DA **NE**	
Širi sustav atrakcija:			

Šifra	K3/MR 3.	Redni broj	3.
Naziv resursa		Kosarica - ostaci antičkog ruralnog zdanja	
Kratki funkcionalni opis:		Antika Evidentirana kulturno povijesna vrijednost regionalnog značaja	
Lokacija		Mravinca	
Datum upisa			
VALORIZACIJA			
Dostupnost*		0 – nedostupnost 1 – neadekvatna dostupnost 2 – adekvatna dostupnost	
Zastupljenost u turističkoj ponudi:		DA	NE
Dostupnost informacije o atrakciji turistima:		DA	NE
Turistička posjećenost:		0 – nema posjeta 1 – mala posjećenost 2 – srednja posjećenost 3 – velika posjećenost	
Vremenska dostupnost po mjesecima:		1. 2. 3. 4. 5. 6. 7. 8. 9. 10. 11. 12.	
Specifična oprema**:		DA	NE
Širi sustav atrakcija:			

Šifra	K3/MR 4.	Redni broj	4.
Naziv resursa		Miholj krst	
Kratki funkcionalni opis:		Antika Evidentirana kulturno povijesna vrijednost regionalnog značaja	
Lokacija		Mravinca	
Datum upisa			
VALORIZACIJA			
Dostupnost*		0 – nedostupnost 1 – neadekvatna dostupnost 2 – adekvatna dostupnost	
Zastupljenost u turističkoj ponudi:		DA	NE
Dostupnost informacije o atrakciji turistima:		DA	NE
Turistička posjećenost:		0 – nema posjeta 1 – mala posjećenost 2 – srednja posjećenost 3 – velika posjećenost	
Vremenska dostupnost po mjesecima:		1. 2. 3. 4. 5. 6. 7. 8. 9. 10. 11. 12.	
Specifična oprema**:		DA	NE
Širi sustav atrakcija:			

Šifra	K3/CE 5.	Redni broj	5.
Naziv resursa		Mirine	
Kratki funkcionalni opis:		Evidentirana kulturnopovijesna vrijednost regionalnog značaja	
Lokacija		Čepikuće	
Datum upisa			
VALORIZACIJA			
Dostupnost*		0 – nedostupnost	

	1 – neadekvatna dostupnost 2 – adekvatna dostupnost
Zastupljenost u turističkoj ponudi:	DA NE
Dostupnost informacije o atrakciji turistima:	DA NE
Turistička posjećenost:	0 – nema posjeta 1 – mala posjećenost 2 – srednja posjećenost 3 – velika posjećenost
Vremenska dostupnost po mjesecima:	1. 2. 3. 4. 5. 6. 7. 8. 9. 10. 11. 12.
Specifična oprema**:	DA NE
Širi sustav atrakcija:	

Šifra	K3/SL 6.	Redni broj	6.
Naziv resursa		Podmorsko-arheološki lokalitet Antički brodolom na položaju Gornji rt, Slano	
Kratki funkcionalni opis:		2. - 20. st. Preventivno zaštićeno kulturno dobro Nepokretno kulturno dobro – pojedinačno, P-3981 arheološka baština. Od antičkog brodoloma preostali su ulomci amfora tipa „Lamboglia 2“prema kojim se lokalitet i datira u 2. – 1. st. pr. Kr. Sjevernije od ulomaka amfora, nazire se više drvenih rebara broda na osnovu kojih se može pretpostaviti da se veći dijelovi konstrukcije broda nalaze pod pijeskom. Nešto dalje od antičkih ostataka brodoloma, nalazi se manji ratni brod, vjerojatno njemački desantni iz Drugog svjetskog rata.	
Lokacija		Slano, istočna strana ulaza u uvalu Slano	
Datum upisa			
VALORIZACIJA			
Dostupnost*		0 – nedostupnost 1 – neadekvatna dostupnost 2 – adekvatna dostupnost	
Zastupljenost u turističkoj ponudi:		DA NE	
Dostupnost informacije o atrakciji turistima:		DA NE	
Turistička posjećenost:		0 – nema posjeta 1 – mala posjećenost 2 – srednja posjećenost 3 – velika posjećenost	
Vremenska dostupnost po mjesecima:		1. 2. 3. 4. 5. 6. 7. 8. 9. 10. 11. 12.	
Specifična oprema**:		DA NE	
Širi sustav atrakcija:			

Šifra	K3/TO 7.	Redni broj	7.
Naziv resursa		Villa Rustica	
Kratki funkcionalni opis:		Antika. Evidentirana kulturno povijesna vrijednost regionalnog značaja.	
Lokacija		Topolo, šire područje naselja Topolo	

Datum upisa	
VALORIZACIJA	
Dostupnost*	0 – nedostupnost 1 – neadekvatna dostupnost **2 – adekvatna dostupnost**
Zastupljenost u turističkoj ponudi:	DA **NE**
Dostupnost informacije o atrakciji turistima:	DA **NE**
Turistička posjećenost:	0 – nema posjeta **1 – mala posjećenost** 2 – srednja posjećenost 3 – velika posjećenost
Vremenska dostupnost po mjesecima:	**1. 2. 3. 4. 5. 6. 7. 8. 9. 10. 11. 12.**
Specifična oprema**:	DA **NE**
Širi sustav atrakcija:	

Šifra	K4/TO 1.	Redni broj	1.
Naziv resursa		**Predromanička pleterna ornamentika, crkva Sv. Stjepana.**	
Kratki funkcionalni opis:		Predromaničko nalazište. Rani srednji vijek. Evidentirana kulturnopovijesna vrijednost regionalnog značaja. Sama crkvica sv. Stjepana već po nazivu rijetkost je u Primorju, a posebno po starosti. Spadala bi u vrijeme stare Hrvatske države. Pleterna ornamentika izgleda kao isklesana u vrijeme gradnje crkvice a ne kao slučajno nađeni kamen donesen tko zna odakle ugrađen u zid crkvice. Sama crkvica zidana je sa svodom i iznad toga pokrivena krovom kao crkva sv. Ane u Imotici, kapela sv. Nikole na Bistrini i sv.Petra (župa Ošlje).	
Lokacija		**Topolo**	
Datum upisa			
VALORIZACIJA			
Dostupnost*		0 – nedostupnost 1 – neadekvatna dostupnost **2 – adekvatna dostupnost**	
Zastupljenost u turističkoj ponudi:		DA **NE**	
Dostupnost informacije o atrakciji turistima:		DA **NE**	
Turistička posjećenost:		0 – nema posjeta **1 – mala posjećenost** 2 – srednja posjećenost 3 – velika posjećenost	
Vremenska dostupnost po mjesecima:		**1. 2. 3. 4. 5. 6. 7. 8. 9. 10. 11. 12.**	
Specifična oprema**:		DA **NE**	
Širi sustav atrakcija:			

Šifra	K4/OS 2.	Redni broj	2.

Naziv resursa	**Ruševine crkve zvane „Rotonda“**
Kratki funkcionalni opis:	Rani srednji vijek Ošlje, Ruševine crkve zvane „Rotonda“ Zaštićeno kulturno dobro Nepokretno kulturno dobro – pojedinačno arheološka baština, Z-4480 Ostaci osmeroapsidalne crkve. Titular crkve je nepoznat, a uobičajen je naziv „Rotonda“. Jedinstven je i jedini primjer kružne osmeroapsidalne građevine s westwerkom na tlu Dalmacije, te spada među najznačajnije primjere predromaničke arhitekture.
Lokacija	**U zapadnom dijelu Dubrovačkog primorja, sjeverno od sela Ošlje na južnim obroncima brda Utrka na položaju Bijela lokva**
Datum upisa	
VALORIZACIJA	
Dostupnost*	0 – nedostupnost 1 – neadekvatna dostupnost **2 – adekvatna dostupnost**
Zastupljenost u turističkoj ponudi:	**DA** NE
Dostupnost informacije o atrakciji turistima:	**DA** NE
Turistička posjećenost:	0 – nema posjeta **1 – mala posjećenost** 2 – srednja posjećenost 3 – velika posjećenost
Vremenska dostupnost po mjesecima:	**1. 2. 3. 4. 5. 6. 7. 8. 9. 10. 11. 12.**
Specifična oprema**:	DA **NE**
Širi sustav atrakcija:	

Šifra K4/SL 3.	Redni broj 3.
Naziv resursa	**Ruševine predromaničke crkvice s kompleksom ziđa u maslinama, Banja**
Kratki funkcionalni opis:	Rani srednji vijek. Evidentirana kulturnopovijesna vrijednost regionalnog značaja.
Lokacija	**Slano**
Datum upisa	
VALORIZACIJA	
Dostupnost*	0 – nedostupnost **1 – neadekvatna dostupnost** 2 – adekvatna dostupnost
Zastupljenost u turističkoj ponudi:	DA **NE**
Dostupnost informacije o atrakciji turistima:	DA **NE**
Turistička posjećenost:	0 – nema posjeta **1 – mala posjećenost** 2 – srednja posjećenost 3 – velika posjećenost
Vremenska dostupnost po mjesecima:	**1. 2. 3. 4. 5. 6. 7. 8. 9. 10. 11. 12.**
Specifična oprema**:	DA **NE**
Širi sustav atrakcija:	

Šifra	K4/TO 4.	Redni broj	4.
Naziv resursa		Stećci uz crkvu Male Gospe u Topolom	
Kratki funkcionalni opis:		Romaničko-gotički lokalitet. Rani srednji vijek. Evidentirana kulturnopovijesna vrijednost regionalnog značaja. Oko 20 komada oblika sanduka i ploča razbacanih okolo crkve I u suhozidu kojim je ograđeno crkveno zemljište. Neki su oslikani ali se natpis teško razaznaje.	
Lokacija		Topolo	
Datum upisa			
VALORIZACIJA			
Dostupnost*		0 – nedostupnost 1 – neadekvatna dostupnost **2 – adekvatna dostupnost**	
Zastupljenost u turističkoj ponudi:		DA	**NE**
Dostupnost informacije o atrakciji turistima:		**DA**	NE
Turistička posjećenost:		0 – nema posjeta **1 – mala posjećenost** 2 – srednja posjećenost 3 – velika posjećenost	
Vremenska dostupnost po mjesecima:		**1. 2. 3. 4. 5. 6. 7. 8. 9. 10. 11. 12.**	
Specifična oprema**:		DA	**NE**
Širi sustav atrakcija:			

Šifra	K5/IM 1.	Redni broj	1.
Naziv resursa		Gomila i nekoliko većih stećaka	
Kratki funkcionalni opis:		Srednji vijek. Romaničko-gotički lokalitet Evidentirana kulturnopovijesna vrijednost regionalnog značaja	
Lokacija		Imotica	
Datum upisa			
VALORIZACIJA			
Dostupnost*		0 – nedostupnost 1 – neadekvatna dostupnost **2 – adekvatna dostupnost**	
Zastupljenost u turističkoj ponudi:		DA	**NE**
Dostupnost informacije o atrakciji turistima:		DA	**NE**
Turistička posjećenost:		**0 – nema posjeta** 1 – mala posjećenost 2 – srednja posjećenost 3 – velika posjećenost	
Vremenska dostupnost po mjesecima:		**1. 2. 3. 4. 5. 6. 7. 8. 9. 10. 11. 12.**	
Specifična oprema**:		DA	**NE**
Širi sustav atrakcija:			

Šifra	K5/STU 2.	Redni broj	2.

Naziv resursa	Greblje - Bistrina – Stupa - Štedrica
Kratki funkcionalni opis:	Evidentirano kulturno dobro
Lokacija	Stupa - Bistrina
Datum upisa	

VALORIZACIJA

Dostupnost*	0 – nedostupnost 1 – neadekvatna dostupnost **2 – adekvatna dostupnost**	
Zastupljenost u turističkoj ponudi:	**DA**	NE
Dostupnost informacije o atrakciji turistima:	**DA**	NE
Turistička posjećenost:	0 – nema posjeta **1 – mala posjećenost** 2 – srednja posjećenost 3 – velika posjećenost	
Vremenska dostupnost po mjesecima:	**1. 2. 3. 4. 5. 6. 7. 8. 9. 10. 11. 12.**	
Specifična oprema**:	DA	**NE**
Širi sustav atrakcija:		

Šifra	K5/STU 3.	Redni broj	3.
Naziv resursa		Greblje, nekropola stećaka u uvali Bistrina	
Kratki funkcionalni opis:		Romaničko - gotički lokalitet. Srednji vijek. Evidentirana kulturnopovijesna vrijednost regionalnog značaja. Dva stećka, jedan oblika sanduka oslikan prizorima iz lova (konjanik naoružan lukom progoni jelena), drugi sljemenak, također oslikan. Smatra se da je ova lokacija najbliža prema moru. Prema legend, tu su se susreli dvoji svatovi te se potukli oko prvenstva prolaska. Priča se da je ''čobanica'' iz Stupe zaspala na ''sanduku'' te da je probudio glas: ''Mrtav konj, mrtav ja. Mare moja, je li tebe strah?''	
Lokacija		Stupa, uvala Bistrina-Stupski jaz	
Datum upisa			

VALORIZACIJA

Dostupnost*	0 – nedostupnost 1 – neadekvatna dostupnost **2 – adekvatna dostupnost**	
Zastupljenost u turističkoj ponudi:	**DA**	NE
Dostupnost informacije o atrakciji turistima:	**DA**	NE
Turistička posjećenost:	0 – nema posjeta **1 – mala posjećenost** 2 – srednja posjećenost 3 – velika posjećenost	
Vremenska dostupnost po mjesecima:	**1. 2. 3. 4. 5. 6. 7. 8. 9. 10. 11. 12.**	
Specifična oprema**:	DA	**NE**
Širi sustav atrakcija:		

Šifra	K5/STU 4.	Redni broj	4.
Naziv resursa		Kasnosrednjovjekovna utvrda, Matića stijene	

Kratki funkcionalni opis:	Kasni srednji vijek. Evidentirana kulturnopovijesna vrijednost regionalnog značaja
Lokacija	Stupa
Datum upisa	

VALORIZACIJA

Dostupnost*	0 – nedostupnost 1 – neadekvatna dostupnost 2 – adekvatna dostupnost
Zastupljenost u turističkoj ponudi:	DA NE
Dostupnost informacije o atrakciji turistima:	DA NE
Turistička posjećenost:	0 – nema posjeta 1 – mala posjećenost 2 – srednja posjećenost 3 – velika posjećenost
Vremenska dostupnost po mjesecima:	1. 2. 3. 4. 5. 6. 7. 8. 9. 10. 11. 12.
Specifična oprema**:	DA NE
Širi sustav atrakcija:	

Šifra	K5/PG 5.	Redni broj	5.
Naziv resursa		Nekropola stećaka	
Kratki funkcionalni opis:		Evidentirana kulturnopovijesna vrijednost	
Lokacija		Podgora	
Datum upisa			

VALORIZACIJA

Dostupnost*	0 – nedostupnost 1 – neadekvatna dostupnost 2 – adekvatna dostupnost
Zastupljenost u turističkoj ponudi:	DA NE
Dostupnost informacije o atrakciji turistima:	DA NE
Turistička posjećenost:	0 – nema posjeta 1 – mala posjećenost 2 – srednja posjećenost 3 – velika posjećenost
Vremenska dostupnost po mjesecima:	1. 2. 3. 4. 5. 6. 7. 8. 9. 10. 11. 12.
Specifična oprema**:	DA NE
Širi sustav atrakcija:	

Šifra	K5/CE 6.	Redni broj	6.
Naziv resursa		Nekropola stećaka *Novakovo greblje* (Arheološko nalazište *Novakovo greblje* s ostacima groblja sa stećcima)	
Kratki funkcionalni opis:		Preventivno zaštićeno kulturno dobro regionalnog značaja Prema povijesti / predaji Novak je bio primorski vojvoda koga su oko 1400.godine porazili Dubrovčani prilikom pripojenja Primorja. Stećci su podigniti na mjestu njegove pogibije. Malo su pomaknuti prilikom izgradnje ceste.	
Lokacija		Čepikuće	

Datum upisa	
VALORIZACIJA	
Dostupnost*	0 – nedostupnost 1 – neadekvatna dostupnost **2 – adekvatna dostupnost**
Zastupljenost u turističkoj ponudi:	**DA** NE
Dostupnost informacije o atrakciji turistima:	**DA** NE
Turistička posjećenost:	0 – nema posjeta **1 – mala posjećenost** 2 – srednja posjećenost 3 – velika posjećenost
Vremenska dostupnost po mjesecima:	**1. 2. 3. 4. 5. 6. 7. 8. 9. 10. 11. 12.**
Specifična oprema**:	DA **NE**
Širi sustav atrakcija:	

Šifra	K5/CE 7.	Redni broj	7.
Naziv resursa		**Nekropola 8 stećaka iza groblja**	
Kratki funkcionalni opis:		Evidentirano kulturno dobro	
Lokacija		**Čepikuće**	
Datum upisa			
VALORIZACIJA			
Dostupnost*		0 – nedostupnost 1 – neadekvatna dostupnost **2 – adekvatna dostupnost**	
Zastupljenost u turističkoj ponudi:		DA **NE**	
Dostupnost informacije o atrakciji turistima:		DA **NE**	
Turistička posjećenost:		0 – nema posjeta **1 – mala posjećenost** 2 – srednja posjećenost 3 – velika posjećenost	
Vremenska dostupnost po mjesecima:		**1. 2. 3. 4. 5. 6. 7. 8. 9. 10. 11. 12.**	
Specifična oprema**:		DA **NE**	
Širi sustav atrakcija:			

Šifra	K5/DO 8.	Redni broj	8.
Naziv resursa		**Stećci uz crkvu Gospe Velike, Đonta Doli - romaničko-gotički lokalitet**	
Kratki funkcionalni opis:		Srednji vijek. Evidentira nakulturnopovijesna vrijednost regionalnog značaja	
Lokacija		**Doli**	
Datum upisa			
VALORIZACIJA			
Dostupnost*		0 – nedostupnost 1 – neadekvatna dostupnost **2 – adekvatna dostupnost**	
Zastupljenost u turističkoj ponudi:		DA **NE**	
Dostupnost informacije o atrakciji turistima:		**DA** NE	

Turistička posjećenost:	0 – nema posjeta **1 – mala posjećenost** 2 – srednja posjećenost 3 – velika posjećenost
Vremenska dostupnost po mjesecima:	**1. 2. 3. 4. 5. 6. 7. 8. 9. 10. 11. 12.**
Specifična oprema**:	DA **NE**
Širi sustav atrakcija:	

Šifra	K5/MR 9.	Redni broj	9.
Naziv resursa		**Stećci uz crkvu Male Gospe**	
Kratki funkcionalni opis:		Romaničko-gotički lokalitet.Srednji vijek Evidentirana kulturnopovijesna vrijednost regionalnog značaja	
Lokacija		**Mravinca**	
Datum upisa			

VALORIZACIJA		
Dostupnost*	0 – nedostupnost 1 – neadekvatna dostupnost **2 – adekvatna dostupnost**	
Zastupljenost u turističkoj ponudi:	DA	**NE**
Dostupnost informacije o atrakciji turistima:	DA	**NE**
Turistička posjećenost:	0 – nema posjeta **1 – mala posjećenost** 2 – srednja posjećenost 3 – velika posjećenost	
Vremenska dostupnost po mjesecima:	**1. 2. 3. 4. 5. 6. 7. 8. 9. 10. 11. 12.**	
Specifična oprema**:	DA	**NE**
Širi sustav atrakcija:		

Šifra	K5/TO 10.	Redni broj	10.
Naziv resursa		**Stećci uz crkvu Sv. Luke u Topolom Romaničko-gotički lokalitet**	
Kratki funkcionalni opis:		Srednji vijek. Evidentirana kulturnopovijesna vrijednost regionalnog značaja. Dva velika stećka oblika sanduka oslikani, ali se slike teško razaznaju.	
Lokacija		**Topolo**	
Datum upisa			

VALORIZACIJA		
Dostupnost*	0 – nedostupnost 1 – neadekvatna dostupnost **2 – adekvatna dostupnost**	
Zastupljenost u turističkoj ponudi:	DA	**NE**
Dostupnost informacije o atrakciji turistima:	DA	**NE**
Turistička posjećenost:	0 – nema posjeta **1 – mala posjećenost** 2 – srednja posjećenost 3 – velika posjećenost	

Vremenska dostupnost po mjesecima: 1. 2. 3. 4. 5. 6. 7. 8. 9. 10. 11. 12.
Specifična oprema**: DA **NE**
Širi sustav atrakcija:

Šifra	K5/ST 11.	Redni broj	11.
Naziv resursa		Stećci uz crkvu Sv. Trojstva, Štedrica	
Kratki funkcionalni opis:		Romaničko-gotički lokalitet. Srednji vijek. Evidentirana kulturnopovijesna vrijednost regionalnog značaja. Uz crkvu je sačuvano nekoliko stećaka oblika sanduka i ploča. Samo jedan oslikan, ali se ne razaznaje.	
Lokacija		Štedrica	
Datum upisa			

VALORIZACIJA

Dostupnost*
0 – nedostupnost
1 – neadekvatna dostupnost
2 – adekvatna dostupnost

Zastupljenost u turističkoj ponudi: DA **NE**
Dostupnost informacije o atrakciji turistima: DA **NE**

Turistička posjećenost:
0 – nema posjeta
1 – mala posjećenost
2 – srednja posjećenost
3 – velika posjećenost

Vremenska dostupnost po mjesecima: 1. 2. 3. 4. 5. 6. 7. 8. 9. 10. 11. 12.
Specifična oprema**: DA **NE**
Širi sustav atrakcija:

Šifra	K6/ST 1.	Redni broj	1.
Naziv resursa		Gradsko seosko naselje Štedrica	
Kratki funkcionalni opis:			
Lokacija		Štedrica	
Datum upisa			

VALORIZACIJA

Dostupnost*
0 – nedostupnost
1 – neadekvatna dostupnost
2 – adekvatna dostupnost

Zastupljenost u turističkoj ponudi: DA **NE**
Dostupnost informacije o atrakciji turistima: DA **NE**

Turistička posjećenost:
0 – nema posjeta
1 – mala posjećenost
2 – srednja posjećenost
3 – velika posjećenost

Vremenska dostupnost po mjesecima: 1. 2. 3. 4. 5. 6. 7. 8. 9. 10. 11. 12.
Specifična oprema**: **DA** NE
Širi sustav atrakcija:

Šifra	K6/SL 2.	Redni broj	2.

Naziv resursa	Poluurbana cjelina Grgurići
Kratki funkcionalni opis:	Evidentirano kulturno dobro
Lokacija	Slano – Grgurići
Datum upisa	

VALORIZACIJA

Dostupnost*	0 – nedostupnost 1 – neadekvatna dostupnost 2 – adekvatna dostupnost
Zastupljenost u turističkoj ponudi:	DA NE
Dostupnost informacije o atrakciji turistima:	DA NE
Turistička posjećenost:	0 – nema posjeta 1 – mala posjećenost 2 – srednja posjećenost 3 – velika posjećenost
Vremenska dostupnost po mjesecima:	1. 2. 3. 4. 5. 6. 7. 8. 9. 10. 11. 12.
Specifična oprema**:	DA NE
Širi sustav atrakcija:	

Šifra	K6/SL 3.	Redni broj	3.
Naziv resursa		Poluurbana cjelina Slađenovići	
Kratki funkcionalni opis:		Evidentirano kulturno dobro	
Lokacija		Slano – Slađenovići	
Datum upisa			

VALORIZACIJA

Dostupnost*	0 – nedostupnost 1 – neadekvatna dostupnost 2 – adekvatna dostupnost
Zastupljenost u turističkoj ponudi:	DA NE
Dostupnost informacije o atrakciji turistima:	DA NE
Turistička posjećenost:	0 – nema posjeta 1 – mala posjećenost 2 – srednja posjećenost 3 – velika posjećenost
Vremenska dostupnost po mjesecima:	1. 2. 3. 4. 5. 6. 7. 8. 9. 10. 11. 12.
Specifična oprema**:	DA NE
Širi sustav atrakcija:	

Šifra	K6/SL 4.	Redni broj	4.
Naziv resursa		Poluurbana cjelina Slano	
Kratki funkcionalni opis:		Evidentirano kulturno dobro	
Lokacija		Slano	
Datum upisa			

VALORIZACIJA

Dostupnost*	0 – nedostupnost 1 – neadekvatna dostupnost 2 – adekvatna dostupnost
Zastupljenost u turističkoj ponudi:	DA NE
Dostupnost informacije o atrakciji turistima:	DA NE

Turistička posjećenost:	0 – nema posjeta 1 – mala posjećenost **2 – srednja posjećenost** 3 – velika posjećenost
Vremenska dostupnost po mjesecima:	1. 2. 3. 4. 5. 6. 7. 8. 9. 10. 11. 12.
Specifična oprema**:	**DA** NE
Širi sustav atrakcija:	

Šifra	K7/VI 1.	Redni broj	1.
Naziv resursa		**Gornje Selo Visočani**	
Kratki funkcionalni opis:		Evidentirano kulturno dobro	
Lokacija		**Visočani**	
Datum upisa			

VALORIZACIJA

Dostupnost*	0 – nedostupnost 1 – neadekvatna dostupnost **2 – adekvatna dostupnost**
Zastupljenost u turističkoj ponudi:	**DA** NE
Dostupnost informacije o atrakciji turistima:	**DA** NE
Turistička posjećenost:	0 – nema posjeta **1 – mala posjećenost** 2 – srednja posjećenost 3 – velika posjećenost
Vremenska dostupnost po mjesecima:	1. 2. 3. 4. 5. 6. 7. 8. 9. 10. 11. 12.
Specifična oprema**:	**DA** NE
Širi sustav atrakcija:	

Šifra	K7/PG 2.	Redni broj	2.
Naziv resursa		**Kosarica**	
Kratki funkcionalni opis:		Evidentirano kulturno	
Lokacija		**Podgora**	
Datum upisa			

VALORIZACIJA

Dostupnost*	0 – nedostupnost **1 – neadekvatna dostupnost** 2 – adekvatna dostupnost
Zastupljenost u turističkoj ponudi:	DA **NE**
Dostupnost informacije o atrakciji turistima:	DA **NE**
Turistička posjećenost:	**0 – nema posjeta** 1 – mala posjećenost 2 – srednja posjećenost 3 – velika posjećenost
Vremenska dostupnost po mjesecima:	1. 2. 3. 4. 5. 6. 7. 8. 9. 10. 11. 12.
Specifična oprema**:	DA **NE**
Širi sustav atrakcija:	

Šifra	K7/BA 3.	Redni broj	3.
Naziv resursa		**Rularna cjelina Banići**	

Kratki funkcionalni opis:	Gornje selo, Donje selo, Jansko, Nenkovići i Prestranj
Lokacija	Banići
Datum upisa	
VALORIZACIJA	
Dostupnost*	0 – nedostupnost 1 – neadekvatna dostupnost 2 – adekvatna dostupnost
Zastupljenost u turističkoj ponudi:	DA NE
Dostupnost informacije o atrakciji turistima:	DA NE
Turistička posjećenost:	0 – nema posjeta 1 – mala posjećenost 2 – srednja posjećenost 3 – velika posjećenost
Vremenska dostupnost po mjesecima:	1. 2. 3. 4. 5. 6. 7. 8. 9. 10. 11. 12.
Specifična oprema**:	DA NE
Širi sustav atrakcija:	

Šifra	K7/CE 4.	Redni broj	4.
Naziv resursa		Rularna cjelina Čepikuće	
Kratki funkcionalni opis:		Evidentirano kulturno dobro Bržići i Radnići	
Lokacija		Čepikuće	
Datum upisa			
VALORIZACIJA			
Dostupnost*		0 – nedostupnost 1 – neadekvatna dostupnost 2 – adekvatna dostupnost	
Zastupljenost u turističkoj ponudi:		DA NE	
Dostupnost informacije o atrakciji turistima:		DA NE	
Turistička posjećenost:		0 – nema posjeta 1 – mala posjećenost 2 – srednja posjećenost 3 – velika posjećenost	
Vremenska dostupnost po mjesecima:		1. 2. 3. 4. 5. 6. 7. 8. 9. 10. 11. 12.	
Specifična oprema**:		DA NE	
Širi sustav atrakcija:			

Šifra	K7/DO 5.	Redni broj	5.
Naziv resursa		Rularna cjelina Doli	
Kratki funkcionalni opis:		Butori Doli, Glunčići, Grgovići na moru, Ogreste, Petrovići, Đonta Doli, Kobile, Konjusi i Zabrežje	
Lokacija		Doli	
Datum upisa			
VALORIZACIJA			
Dostupnost*		0 – nedostupnost 1 – neadekvatna dostupnost 2 – adekvatna dostupnost	
Zastupljenost u turističkoj ponudi:		DA NE	

Dostupnost informacije o atrakciji turistima:	**DA** NE
Turistička posjećenost:	0 – nema posjeta **1 – mala posjećenost** 2 – srednja posjećenost 3 – velika posjećenost
Vremenska dostupnost po mjesecima:	**1. 2. 3. 4. 5. 6. 7. 8. 9. 10. 11. 12.**
Specifična oprema**:	**DA** NE
Širi sustav atrakcija:	

Šifra	K7/SL 6.	Redni broj	6.
Naziv resursa		**Ruralna cjelina Gornje selo**	
Kratki funkcionalni opis:		Preventivno zaštićeno dobro	
Lokacija		**Slano**	
Datum upisa			

VALORIZACIJA

Dostupnost*	0 – nedostupnost 1 – neadekvatna dostupnost **2 – adekvatna dostupnost**
Zastupljenost u turističkoj ponudi:	DA **NE**
Dostupnost informacije o atrakciji turistima:	DA **NE**
Turistička posjećenost:	0 – nema posjeta **1 – mala posjećenost** 2 – srednja posjećenost 3 – velika posjećenost
Vremenska dostupnost po mjesecima:	**1. 2. 3. 4. 5. 6. 7. 8. 9. 10. 11. 12.**
Specifična oprema**:	**DA** NE
Širi sustav atrakcija:	

Šifra	K7/IM 7.	Redni broj	7.
Naziv resursa		**Ruralna cjelina Imotica**	
Kratki funkcionalni opis:		Selo Imotica kroz povijest imalo oko 20 kuća podijeljenih u cjeline Lukovac, Radići, Matići I Ulica.	
Lokacija		**Imotica**	
Datum upisa			

VALORIZACIJA

Dostupnost*	0 – nedostupnost 1 – neadekvatna dostupnost **2 – adekvatna dostupnost**
Zastupljenost u turističkoj ponudi:	**DA** NE
Dostupnost informacije o atrakciji turistima:	**DA** NE
Turistička posjećenost:	0 – nema posjeta **1 – mala posjećenost** 2 – srednja posjećenost 3 – velika posjećenost
Vremenska dostupnost po mjesecima:	**1. 2. 3. 4. 5. 6. 7. 8. 9. 10. 11. 12.**
Specifična oprema**:	**DA** NE
Širi sustav atrakcija:	

Šifra	K7/KR 8.	Redni broj	8.
Naziv resursa		Ruralna cjelina Kručica	
Kratki funkcionalni opis:		Evidentirano kulturno dobro	
Lokacija		Banići	
Datum upisa			
VALORIZACIJA			
Dostupnost*		0 – nedostupnost 1 – neadekvatna dostupnost 2 – adekvatna dostupnost	
Zastupljenost u turističkoj ponudi:		DA	NE
Dostupnost informacije o atrakciji turistima:		DA	NE
Turistička posjećenost:		0 – nema posjeta 1 – mala posjećenost 2 – srednja posjećenost 3 – velika posjećenost	
Vremenska dostupnost po mjesecima:		1. 2. 3. 4. 5. 6. 7. 8. 9. 10. 11. 12.	
Specifična oprema**:		DA	NE
Širi sustav atrakcija:			

Šifra	K7/LI 9.	Redni broj	9.
Naziv resursa		Rularna cjelina Lisac	
Kratki funkcionalni opis:		Kotezi, Đuran, Vojvoda, Glumci, Jarak, Rudine i Vidovići	
Lokacija		Lisac	
Datum upisa			
VALORIZACIJA			
Dostupnost*		0 – nedostupnost 1 – neadekvatna dostupnost 2 – adekvatna dostupnost	
Zastupljenost u turističkoj ponudi:		DA	NE
Dostupnost informacije o atrakciji turistima:		DA	NE
Turistička posjećenost:		0 – nema posjeta 1 – mala posjećenost 2 – srednja posjećenost 3 – velika posjećenost	
Vremenska dostupnost po mjesecima:		1. 2. 3. 4. 5. 6. 7. 8. 9. 10. 11. 12.	
Specifična oprema**:		DA	NE
Širi sustav atrakcija:			

Šifra	K7/MA 10.	Redni broj	10.
Naziv resursa		Ruralna cjelina Majkovi	
Kratki funkcionalni opis:		Donji Majkovi, Grbljava, Kunja Ljut-Sjekavica, Podosojnik, Rajkovići, Gornji Majkovi, Drvenik, Kovačići, Prljevići, Prodanići i Rožetići	
Lokacija		Majkovi	
Datum upisa			
VALORIZACIJA			
Dostupnost*		0 – nedostupnost	

	1 – neadekvatna dostupnost **2 – adekvatna dostupnost**
Zastupljenost u turističkoj ponudi:	**DA** NE
Dostupnost informacije o atrakciji turistima:	**DA** NE
Turistička posjećenost:	0 – nema posjeta **1 – mala posjećenost** 2 – srednja posjećenost 3 – velika posjećenost
Vremenska dostupnost po mjesecima:	**1. 2. 3. 4. 5. 6. 7. 8. 9. 10. 11. 12.**
Specifična oprema**:	**DA** NE
Širi sustav atrakcija:	

Šifra	K7/MR 11.	Redni broj	11.
Naziv resursa		**Ruralna cjelina Mravinca**	
Kratki funkcionalni opis:		Evidentirano kulturno dobro	
Lokacija		**Mravinca**	
Datum upisa			

VALORIZACIJA

Dostupnost*	0 – nedostupnost 1 – neadekvatna dostupnost **2 – adekvatna dostupnost**
Zastupljenost u turističkoj ponudi:	DA **NE**
Dostupnost informacije o atrakciji turistima:	DA **NE**
Turistička posjećenost:	0 – nema posjeta **1 – mala posjećenost** 2 – srednja posjećenost 3 – velika posjećenost
Vremenska dostupnost po mjesecima:	**1. 2. 3. 4. 5. 6. 7. 8. 9. 10. 11. 12.**
Specifična oprema**:	**DA** NE
Širi sustav atrakcija:	

Šifra	K7/OS 12.	Redni broj	12.
Naziv resursa		**Ruralna cjelina Ošlje**	
Kratki funkcionalni opis:		Evidentirano kulturno dobro Gorica, Gornje selo, Milovčići, Podorah, Sridselo, Živa, Živanovići, Bašić, Butjerović, Galić, Kunići i Pod stražom	
Lokacija		**Ošlje**	
Datum upisa			

VALORIZACIJA

Dostupnost*	0 – nedostupnost 1 – neadekvatna dostupnost **2 – adekvatna dostupnost**
Zastupljenost u turističkoj ponudi:	**DA** NE
Dostupnost informacije o atrakciji turistima:	**DA** NE

Turistička posjećenost:	0 – nema posjeta **1 – mala posjećenost** 2 – srednja posjećenost 3 – velika posjećenost
Vremenska dostupnost po mjesecima:	1. 2. 3. 4. 5. 6. 7. 8. 9. 10. 11. 12.
Specifična oprema**:	**DA** NE
Širi sustav atrakcija:	

Šifra	K7/PG 13.	Redni broj	13.
Naziv resursa		Ruralna cjelina Podgora	
Kratki funkcionalni opis:			
Lokacija		Podgora	
Datum upisa			

VALORIZACIJA

Dostupnost*	0 – nedostupnost **1 – neadekvatna dostupnost** 2 – adekvatna dostupnost
Zastupljenost u turističkoj ponudi:	DA **NE**
Dostupnost informacije o atrakciji turistima:	DA **NE**
Turistička posjećenost:	0 – nema posjeta **1 – mala posjećenost** 2 – srednja posjećenost 3 – velika posjećenost
Vremenska dostupnost po mjesecima:	1. 2. 3. 4. 5. 6. 7. 8. 9. 10. 11. 12.
Specifična oprema**:	**DA** NE
Širi sustav atrakcija:	

Šifra	K7/PO 14.	Redni broj	14.
Naziv resursa		Ruralna cjelina Podimoč	
Kratki funkcionalni opis:		Evidentirano kulturno dobro	
Lokacija		Podimoč sa selom Smokvina	
Datum upisa			

VALORIZACIJA

Dostupnost*	0 – nedostupnost **1 – neadekvatna dostupnost** 2 – adekvatna dostupnost
Zastupljenost u turističkoj ponudi:	DA **NE**
Dostupnost informacije o atrakciji turistima:	DA **NE**
Turistička posjećenost:	0 – nema posjeta **1 – mala posjećenost** 2 – srednja posjećenost 3 – velika posjećenost
Vremenska dostupnost po mjesecima:	1. 2. 3. 4. 5. 6. 7. 8. 9. 10. 11. 12.
Specifična oprema**:	**DA** NE
Širi sustav atrakcija:	

Šifra	K7/SL 15.	Redni broj	15.
Naziv resursa		Ruralna cjelina Slano	
Kratki funkcionalni opis:		Banja, Grgurić, Koceljevići, Slađenovići, Barbijerići, Jasenje, Kovačev Brijeg, Lovči Luka, Onoselje, Postranje i Radovčići	
Lokacija		Slano	
Datum upisa			
VALORIZACIJA			
Dostupnost*		0 – nedostupnost 1 – neadekvatna dostupnost **2 – adekvatna dostupnost**	
Zastupljenost u turističkoj ponudi:		**DA**	NE
Dostupnost informacije o atrakciji turistima:		**DA**	NE
Turistička posjećenost:		0 – nema posjeta 1 – mala posjećenost **2 – srednja posjećenost** 3 – velika posjećenost	
Vremenska dostupnost po mjesecima:		1. 2. 3. 4. 5. 6. 7. 8. 9. 10. 11. 12.	
Specifična oprema**:		**DA**	NE
Širi sustav atrakcija:			

Šifra	K7/SM 16.	Redni broj	16.
Naziv resursa		Ruralna cjelina Smokovljani	
Kratki funkcionalni opis:		Evidentirano kulturno dobro Dolina, Polje, Smokovljanske Rudine, Tunjica, Zabrežje, Bendeviš, Lepeš, Maškarić, Mjenovići, Nikić, Oblizalo, Pribisalić, Slade i Tvrdiša	
Lokacija		Smokovljani	
Datum upisa			
VALORIZACIJA			
Dostupnost*		0 – nedostupnost **1 – neadekvatna dostupnost** 2 – adekvatna dostupnost	
Zastupljenost u turističkoj ponudi:		**DA**	NE
Dostupnost informacije o atrakciji turistima:		**DA**	NE
Turistička posjećenost:		0 – nema posjeta **1 – mala posjećenost** 2 – srednja posjećenost 3 – velika posjećenost	
Vremenska dostupnost po mjesecima:		1. 2. 3. 4. 5. 6. 7. 8. 9. 10. 11. 12.	
Specifična oprema**:		**DA**	NE
Širi sustav atrakcija:			

Šifra	K7/ST 17.	Redni broj	17.
Naziv resursa		Ruralna cjelina Stupa	
Kratki funkcionalni opis:		Evidentirano kulturno dobro	
Lokacija		Stupa	
Datum upisa			

VALORIZACIJA		
Dostupnost*	0 – nedostupnost 1 – neadekvatna dostupnost **2 – adekvatna dostupnost**	
Zastupljenost u turističkoj ponudi:	DA	**NE**
Dostupnost informacije o atrakciji turistima:	DA	**NE**
Turistička posjećenost:	0 – nema posjeta **1 – mala posjećenost** 2 – srednja posjećenost 3 – velika posjećenost	
Vremenska dostupnost po mjesecima:	**1. 2. 3. 4. 5. 6. 7. 8. 9. 10. 11. 12.**	
Specifična oprema**:	**DA**	NE
Širi sustav atrakcija:		

Šifra	K7/ST 18.	Redni broj	18.
Naziv resursa		Ruralna cjelina Štedrica	
Kratki funkcionalni opis:		Evidentirano kulturno dobro	
Lokacija		Štedrica	
Datum upisa			

VALORIZACIJA		
Dostupnost*	0 – nedostupnost 1 – neadekvatna dostupnost **2 – adekvatna dostupnost**	
Zastupljenost u turističkoj ponudi:	DA	**NE**
Dostupnost informacije o atrakciji turistima:	DA	**NE**
Turistička posjećenost:	0 – nema posjeta **1 – mala posjećenost** 2 – srednja posjećenost 3 – velika posjećenost	
Vremenska dostupnost po mjesecima:	**1. 2. 3. 4. 5. 6. 7. 8. 9. 10. 11. 12.**	
Specifična oprema**:	**DA**	NE
Širi sustav atrakcija:		

Šifra	K7/TC 19.	Redni broj	19.
Naziv resursa		Ruralna cjelina Točionik	
Kratki funkcionalni opis:			
Lokacija		Točionik	
Datum upisa			

VALORIZACIJA		
Dostupnost*	0 – nedostupnost **1 – neadekvatna dostupnost** 2 – adekvatna dostupnost	
Zastupljenost u turističkoj ponudi:	DA	**NE**
Dostupnost informacije o atrakciji turistima:	DA	**NE**
Turistička posjećenost:	0 – nema posjeta **1 – mala posjećenost** 2 – srednja posjećenost 3 – velika posjećenost	

Vremenska dostupnost po mjesecima: 1. 2. 3. 4. 5. 6. 7. 8. 9. 10. 11. 12.
Specifična oprema**: DA NE
Širi sustav atrakcija:

Šifra	K7/TO 20.	Redni broj	20.
Naziv resursa		Ruralna cjelina Topolo	
Kratki funkcionalni opis:		Evidentirano kulturno dobro Klačina i Matići	
Lokacija		Topolo	
Datum upisa			

VALORIZACIJA

Dostupnost*
0 – nedostupnost
1 – neadekvatna dostupnost
2 – adekvatna dostupnost

Zastupljenost u turističkoj ponudi: DA **NE**
Dostupnost informacije o atrakciji turistima: DA **NE**

Turistička posjećenost:
0 – nema posjeta
1 – mala posjećenost
2 – srednja posjećenost
3 – velika posjećenost

Vremenska dostupnost po mjesecima: 1. 2. 3. 4. 5. 6. 7. 8. 9. 10. 11. 12.
Specifična oprema**: DA NE
Širi sustav atrakcija:

Šifra	K7/TR 21.	Redni broj	21.
Naziv resursa		Ruralna cjelina Trnova	
Kratki funkcionalni opis:		Evidentirano kulturno dobro	
Lokacija		Trnova	
Datum upisa			

VALORIZACIJA

Dostupnost*
0 – nedostupnost
1 – neadekvatna dostupnost
2 – adekvatna dostupnost

Zastupljenost u turističkoj ponudi: DA **NE**
Dostupnost informacije o atrakciji turistima: DA **NE**

Turistička posjećenost:
0 – nema posjeta
1 – mala posjećenost
2 – srednja posjećenost
3 – velika posjećenost

Vremenska dostupnost po mjesecima: 1. 2. 3. 4. 5. 6. 7. 8. 9. 10. 11. 12.
Specifična oprema**: DA NE
Širi sustav atrakcija:

Šifra	K7/TRN 22.	Redni broj	22.
Naziv resursa		Ruralna cjelina Trnovica	
Kratki funkcionalni opis:		Evidentirano kulturno dobro	
Lokacija		Trnovica	
Datum upisa			

VALORIZACIJA		
Dostupnost*	0 – nedostupnost **1 – neadekvatna dostupnost** 2 – adekvatna dostupnost	
Zastupljenost u turističkoj ponudi:	DA	**NE**
Dostupnost informacije o atrakciji turistima:	DA	**NE**
Turistička posjećenost:	0 – nema posjeta **1 – mala posjećenost** 2 – srednja posjećenost 3 – velika posjećenost	
Vremenska dostupnost po mjesecima:	**1. 2. 3. 4. 5. 6. 7. 8. 9. 10. 11. 12.**	
Specifična oprema**:	**DA**	NE
Širi sustav atrakcija:		

Šifra	K7/VI 23.	Redni broj	23.
Naziv resursa		**Ruralna cjelina Visočani**	
Kratki funkcionalni opis:		Evidentirano kulturno dobro Branilovići, Ivaniševići, Kikilji, Donji i Gornji Visočani	
Lokacija		**Visočani**	
Datum upisa			

VALORIZACIJA		
Dostupnost*	0 – nedostupnost 1 – neadekvatna dostupnost **2 – adekvatna dostupnost**	
Zastupljenost u turističkoj ponudi:	**DA**	NE
Dostupnost informacije o atrakciji turistima:	**DA**	NE
Turistička posjećenost:	0 – nema posjeta **1 – mala posjećenost** 2 – srednja posjećenost 3 – velika posjećenost	
Vremenska dostupnost po mjesecima:	**1. 2. 3. 4. 5. 6. 7. 8. 9. 10. 11. 12.**	
Specifična oprema**:	**DA**	NE
Širi sustav atrakcija:		

Šifra	K7/MR 24.	Redni broj	24.
Naziv resursa		**Ruralni kompleks Mozara**	
Kratki funkcionalni opis:		Evidentirano kulturno dobro	
Lokacija		**Mravinca**	
Datum upisa			

VALORIZACIJA		
Dostupnost*	0 – nedostupnost 1 – **neadekvatna dostupnost** 2 – adekvatna dostupnost	
Zastupljenost u turističkoj ponudi:	DA	**NE**
Dostupnost informacije o atrakciji turistima:	DA	**NE**

Turistička posjećenost:	0 – nema posjeta **1 – mala posjećenost** 2 – srednja posjećenost 3 – velika posjećenost
Vremenska dostupnost po mjesecima:	**1. 2. 3. 4. 5. 6. 7. 8. 9. 10. 11. 12.**
Specifična oprema**:	**DA** NE
Širi sustav atrakcija:	

Šifra	K7/STU 25.	Redni broj	25.
Naziv resursa		**Seoska plemićka kuća Kabo ili Škobo**	
Kratki funkcionalni opis:		Evidentirano kulturno dobro	
Lokacija		**Stupa**	
Datum upisa			

VALORIZACIJA

Dostupnost*	0 – nedostupnost 1 – neadekvatna dostupnost **2 – adekvatna dostupnost**
Zastupljenost u turističkoj ponudi:	DA **NE**
Dostupnost informacije o atrakciji turistima:	DA **NE**
Turistička posjećenost:	0 – nema posjeta **1 – mala posjećenost** 2 – srednja posjećenost 3 – velika posjećenost
Vremenska dostupnost po mjesecima:	**1. 2. 3. 4. 5. 6. 7. 8. 9. 10. 11. 12.**
Specifična oprema**:	**DA** NE
Širi sustav atrakcija:	

Šifra	K7/DO 26.	Redni broj	26.
Naziv resursa		**Zaseok Grgovići**	
Kratki funkcionalni opis:			
Lokacija		**Doli**	
Datum upisa			

VALORIZACIJA

Dostupnost*	0 – nedostupnost 1 – neadekvatna dostupnost **2 – adekvatna dostupnost**
Zastupljenost u turističkoj ponudi:	DA **NE**
Dostupnost informacije o atrakciji turistima:	DA **NE**
Turistička posjećenost:	0 – nema posjeta **1 – mala posjećenost** 2 – srednja posjećenost 3 – velika posjećenost
Vremenska dostupnost po mjesecima:	**1. 2. 3. 4. 5. 6. 7. 8. 9. 10. 11. 12.**
Specifična oprema**:	**DA** NE
Širi sustav atrakcija:	

Šifra	K7/DO 27.	Redni broj	27.
Naziv resursa		Zaseok Kobila	
Kratki funkcionalni opis:			
Lokacija		Doli	
Datum upisa			

VALORIZACIJA

Dostupnost*	0 – nedostupnost 1 – neadekvatna dostupnost **2 – adekvatna dostupnost**	
Zastupljenost u turističkoj ponudi:	DA	**NE**
Dostupnost informacije o atrakciji turistima:	DA	**NE**
Turistička posjećenost:	0 – nema posjeta **1 – mala posjećenost** 2 – srednja posjećenost 3 – velika posjećenost	
Vremenska dostupnost po mjesecima:	**1. 2. 3. 4. 5. 6. 7. 8. 9. 10. 11. 12.**	
Specifična oprema**:	**DA**	NE
Širi sustav atrakcija:		

Šifra	K7/DO 28.	Redni broj	28.
Naziv resursa		Zaseok Konjuh	
Kratki funkcionalni opis:			
Lokacija		Doli	
Datum upisa			

VALORIZACIJA

Dostupnost*	0 – nedostupnost 1 – neadekvatna dostupnost **2 – adekvatna dostupnost**	
Zastupljenost u turističkoj ponudi:	DA	**NE**
Dostupnost informacije o atrakciji turistima:	DA	**NE**
Turistička posjećenost:	0 – nema posjeta **1 – mala posjećenost** 2 – srednja posjećenost 3 – velika posjećenost	
Vremenska dostupnost po mjesecima:	**1. 2. 3. 4. 5. 6. 7. 8. 9. 10. 11. 12.**	
Specifična oprema**:	**DA**	NE
Širi sustav atrakcija:		

Šifra	K7/DO 29.	Redni broj	29.
Naziv resursa		Zaseok Kuzeci	
Kratki funkcionalni opis:			
Lokacija		Doli	
Datum upisa			

VALORIZACIJA

Dostupnost*	0 – nedostupnost 1 – neadekvatna dostupnost **2 – adekvatna dostupnost**	
Zastupljenost u turističkoj ponudi:	DA	**NE**
Dostupnost informacije o atrakciji turistima:	DA	**NE**

Turistička posjećenost:	0 – nema posjeta **1 – mala posjećenost** 2 – srednja posjećenost 3 – velika posjećenost
Vremenska dostupnost po mjesecima:	1. 2. 3. 4. 5. 6. 7. 8. 9. 10. 11. 12.
Specifična oprema**:	**DA** NE
Širi sustav atrakcija:	

Šifra	K7/DO 30.	Redni broj	30.
Naziv resursa		Zaseok Petrovići	
Kratki funkcionalni opis:			
Lokacija		Doli	
Datum upisa			

VALORIZACIJA

Dostupnost*	0 – nedostupnost 1 – neadekvatna dostupnost **2 – adekvatna dostupnost**
Zastupljenost u turističkoj ponudi:	DA **NE**
Dostupnost informacije o atrakciji turistima:	DA **NE**
Turistička posjećenost:	0 – nema posjeta **1 – mala posjećenost** 2 – srednja posjećenost 3 – velika posjećenost
Vremenska dostupnost po mjesecima:	1. 2. 3. 4. 5. 6. 7. 8. 9. 10. 11. 12.
Specifična oprema**:	**DA** NE
Širi sustav atrakcija:	

Šifra	K7/DO 31.	Redni broj	31.
Naziv resursa		Zaseok Rosulići	
Kratki funkcionalni opis:			
Lokacija		Doli	
Datum upisa			

VALORIZACIJA

Dostupnost*	0 – nedostupnost 1 – neadekvatna dostupnost **2 – adekvatna dostupnost**
Zastupljenost u turističkoj ponudi:	DA **NE**
Dostupnost informacije o atrakciji turistima:	DA **NE**
Turistička posjećenost:	0 – nema posjeta **1 – mala posjećenost** 2 – srednja posjećenost 3 – velika posjećenost
Vremenska dostupnost po mjesecima:	1. 2. 3. 4. 5. 6. 7. 8. 9. 10. 11. 12.
Specifična oprema**:	**DA** NE
Širi sustav atrakcija:	

Šifra	K7/DO 32.	Redni broj	32.
Naziv resursa		Zaseok Šolići	
Kratki funkcionalni opis:			
Lokacija		Doli	
Datum upisa			

VALORIZACIJA

Dostupnost*	0 – nedostupnost 1 – neadekvatna dostupnost **2 – adekvatna dostupnost**	
Zastupljenost u turističkoj ponudi:	DA	**NE**
Dostupnost informacije o atrakciji turistima:	DA	**NE**
Turistička posjećenost:	0 – nema posjeta **1 – mala posjećenost** 2 – srednja posjećenost 3 – velika posjećenost	
Vremenska dostupnost po mjesecima:	**1. 2. 3. 4. 5. 6. 7. 8. 9. 10. 11. 12.**	
Specifična oprema**:	**DA**	NE
Širi sustav atrakcija:		

Šifra	K7/DO 33.	Redni broj	33.
Naziv resursa		Zaseok Zabrežje	
Kratki funkcionalni opis:			
Lokacija		Doli	
Datum upisa			

VALORIZACIJA

Dostupnost*	0 – nedostupnost 1 – neadekvatna dostupnost **2 – adekvatna dostupnost**	
Zastupljenost u turističkoj ponudi:	DA	**NE**
Dostupnost informacije o atrakciji turistima:	DA	**NE**
Turistička posjećenost:	0 – nema posjeta **1 – mala posjećenost** 2 – srednja posjećenost 3 – velika posjećenost	
Vremenska dostupnost po mjesecima:	**1. 2. 3. 4. 5. 6. 7. 8. 9. 10. 11. 12.**	
Specifična oprema**:	**DA**	NE
Širi sustav atrakcija:		

Šifra	K8/TRN 1.	Redni broj	1.
Naziv resursa		Greblje Trnovica	
Kratki funkcionalni opis:		Evidentirano kulturno dobro	
Lokacija		Trnovica	
Datum upisa			

VALORIZACIJA

Dostupnost*	0 – nedostupnost 1 **– neadekvatna dostupnost** 2 – adekvatna dostupnost	
Zastupljenost u turističkoj ponudi:	DA	**NE**
Dostupnost informacije o atrakciji turistima:	DA	**NE**

Turistička posjećenost:	0 – nema posjeta **1 – mala posjećenost** 2 – srednja posjećenost 3 – velika posjećenost
Vremenska dostupnost po mjesecima:	1. 2. 3. 4. 5. 6. 7. 8. 9. 10. 11. 12.
Specifična oprema**:	DA **NE**
Širi sustav atrakcija:	

Šifra	K8/VI 2.	Redni broj	2.
Naziv resursa		**Grob obitelji Đonović s kapelom**	
Kratki funkcionalni opis:		Evidentirano kulturno dobro	
Lokacija		**Visočani**	
Datum upisa			

VALORIZACIJA

Dostupnost*	0 – nedostupnost 1 – neadekvatna dostupnost **2 – adekvatna dostupnost**
Zastupljenost u turističkoj ponudi:	DA **NE**
Dostupnost informacije o atrakciji turistima:	DA **NE**
Turistička posjećenost:	0 – nema posjeta **1 – mala posjećenost** 2 – srednja posjećenost 3 – velika posjećenost
Vremenska dostupnost po mjesecima:	1. 2. 3. 4. 5. 6. 7. 8. 9. 10. 11. 12.
Specifična oprema**:	DA **NE**
Širi sustav atrakcija:	

Šifra	K8/TR 3.	Redni broj	3.
Naziv resursa		**Groblje stećaka i novovjekovnih križina**	
Kratki funkcionalni opis:		Evidentirano kulturno dobro	
Lokacija		**Trnova**	
Datum upisa			

VALORIZACIJA

Dostupnost*	0 – nedostupnost **1 – neadekvatna dostupnost** 2 – adekvatna dostupnost
Zastupljenost u turističkoj ponudi:	DA **NE**
Dostupnost informacije o atrakciji turistima:	DA **NE**
Turistička posjećenost:	0 – nema posjeta **1 – mala posjećenost** 2 – srednja posjećenost 3 – velika posjećenost
Vremenska dostupnost po mjesecima:	1. 2. 3. 4. 5. 6. 7. 8. 9. 10. 11. 12.
Specifična oprema**:	DA **NE**
Širi sustav atrakcija:	

Šifra	K8/TR 4.	Redni broj	4.
Naziv resursa		Groblje stećaka Na gomili i Između gomila	
Kratki funkcionalni opis:		Evidentirano kulturno dobro	
Lokacija		Trnova	
Datum upisa			

VALORIZACIJA

Dostupnost*	0 – nedostupnost **1 – neadekvatna dostupnost** 2 – adekvatna dostupnost	
Zastupljenost u turističkoj ponudi:	DA	**NE**
Dostupnost informacije o atrakciji turistima:	DA	**NE**
Turistička posjećenost:	0 – nema posjeta **1 – mala posjećenost** 2 – srednja posjećenost 3 – velika posjećenost	
Vremenska dostupnost po mjesecima:	**1. 2. 3. 4. 5. 6. 7. 8. 9. 10. 11. 12.**	
Specifična oprema**:	DA	**NE**
Širi sustav atrakcija:		

Šifra	K8/SM 5.	Redni broj	5.
Naziv resursa		Groblje "Vlaško greblje" sa stećcima	
Kratki funkcionalni opis:		14. - 16. st. Zaštićeno kulturno dobro,nepokretno kulturno dobro –*arheološka baština Z-965* Lokalitet sa stećcima „Vlaško greblje“ nalazi se oko 70 m istočno od crkve sv. Vida i Modesta s pripadajućom nekropolom stećaka u mjestu Smokovljani u Dubrovačkom primorju. Sveukupno ima 4 stećka, od kojih su 3 sljemenjaka i jedan sanduk. Ukrasi su u obliku polukružnih slijepih arkada, friza s lozicom i užeta. Ovi stećci su nešto većih dimenzija u odnosu na spomenutu nekropolu, te mehanički dosta oštećeni. Pretpostavlja se da stećci na lokalitetu Vlaško greblje čine jedinstvenu nekropolu zajedno s onom pred crkvom Sv. Vida.	
Lokacija		Smokovljani	
Datum upisa			

VALORIZACIJA

Dostupnost*	0 – nedostupnost 1 – neadekvatna dostupnost **2 – adekvatna dostupnost**	
Zastupljenost u turističkoj ponudi:	**DA**	NE
Dostupnost informacije o atrakciji turistima:	**DA**	NE
Turistička posjećenost:	0 – nema posjeta **1 – mala posjećenost** 2 – srednja posjećenost 3 – velika posjećenost	
Vremenska dostupnost po mjesecima:	**1. 2. 3. 4. 5. 6. 7. 8. 9. 10. 11. 12.**	
Specifična oprema**:	DA	**NE**
Širi sustav atrakcija:		

Šifra	K8/CE 6.	Redni broj	6.
Naziv resursa		Nekropola stećaka uz Crkvu Sv. Martina	
Kratki funkcionalni opis:		Arheološki pojedinačni lokalitet – kopneni Pojedinačna građevina i/ili kompleks građevina	
Lokacija		Čepikuće	
Datum upisa			
VALORIZACIJA			
Dostupnost*		0 – nedostupnost 1 – neadekvatna dostupnost **2 – adekvatna dostupnost**	
Zastupljenost u turističkoj ponudi:		**DA**	NE
Dostupnost informacije o atrakciji turistima:		**DA**	NE
Turistička posjećenost:		0 – nema posjeta **1 – mala posjećenost** 2 – srednja posjećenost 3 – velika posjećenost	
Vremenska dostupnost po mjesecima:		1. 2. 3. 4. 5. 6. 7. 8. 9. 10. 11. 12.	
Specifična oprema**:		DA	**NE**
Širi sustav atrakcija:			

Šifra	K8/CE 7.	Redni broj	7.
Naziv resursa		Novakovo Greblje Čepikuće	
Kratki funkcionalni opis:		Evidentirano kulturno dobro Stećak Pojedinačna građevina i/ili kompleks građevina	
Lokacija		Čepikuće	
Datum upisa			
VALORIZACIJA			
Dostupnost*		0 – nedostupnost 1 – neadekvatna dostupnost **2 – adekvatna dostupnost**	
Zastupljenost u turističkoj ponudi:		**DA**	NE
Dostupnost informacije o atrakciji turistima:		**DA**	NE
Turistička posjećenost:		0 – nema posjeta **1 – mala posjećenost** 2 – srednja posjećenost 3 – velika posjećenost	
Vremenska dostupnost po mjesecima:		1. 2. 3. 4. 5. 6. 7. 8. 9. 10. 11. 12.	
Specifična oprema**:		DA	**NE**
Širi sustav atrakcija:			

Šifra	K8/SL 8.	Redni broj	8.
Naziv resursa		Starohrvatski grobovi pred franjevačkom crkvom	
Kratki funkcionalni opis:		Evidentirano kulturno dobro	
Lokacija		Slano	
Datum upisa			
VALORIZACIJA			

Dostupnost*	0 – nedostupnost 1 – neadekvatna dostupnost **2 – adekvatna dostupnost**
Zastupljenost u turističkoj ponudi:	**DA** NE
Dostupnost informacije o atrakciji turistima:	**DA** NE
Turistička posjećenost:	0 – nema posjeta **1 – mala posjećenost** 2 – srednja posjećenost 3 – velika posjećenost
Vremenska dostupnost po mjesecima:	**1. 2. 3. 4. 5. 6. 7. 8. 9. 10. 11. 12.**
Specifična oprema**:	DA **NE**
Širi sustav atrakcija:	

Šifra	K9/BA 1.	Redni broj	1.
Naziv resursa		**Banići – Donje selo**	
Kratki funkcionalni opis:		Evidentirano kulturno dobro	
Lokacija		**Banići**	
Datum upisa			

VALORIZACIJA

Dostupnost*	0 – nedostupnost 1 – neadekvatna dostupnost **2 – adekvatna dostupnost**
Zastupljenost u turističkoj ponudi:	**DA** NE
Dostupnost informacije o atrakciji turistima:	**DA** NE
Turistička posjećenost:	0 – nema posjeta **1 – mala posjećenost** 2 – srednja posjećenost 3 – velika posjećenost
Vremenska dostupnost po mjesecima:	**1. 2. 3. 4. 5. 6. 7. 8. 9. 10. 11. 12.**
Specifična oprema**:	**DA** NE
Širi sustav atrakcija:	

Šifra	K9/BA 2.	Redni broj	2.
Naziv resursa		**Kuća Jelić**	
Kratki funkcionalni opis:		Evidentirano kulturno dobro	
Lokacija		**Banići**	
Datum upisa			

VALORIZACIJA

Dostupnost*	0 – nedostupnost 1 – neadekvatna dostupnost **2 – adekvatna dostupnost**
Zastupljenost u turističkoj ponudi:	DA **NE**
Dostupnost informacije o atrakciji turistima:	DA **NE**
Turistička posjećenost:	**0 – nema posjeta** 1 – mala posjećenost 2 – srednja posjećenost 3 – velika posjećenost
Vremenska dostupnost po mjesecima:	**1. 2. 3. 4. 5. 6. 7. 8. 9. 10. 11. 12.**

Specifična oprema**: DA NE
Širi sustav atrakcija:

Šifra	K9/DO 3.	Redni broj	3.
Naziv resursa		Kuća Konjuh	
Kratki funkcionalni opis:		Evidentirano kulturno dobro	
Lokacija		Doli	
Datum upisa			

VALORIZACIJA

Dostupnost*
0 – nedostupnost
1 – neadekvatna dostupnost
2 – adekvatna dostupnost

Zastupljenost u turističkoj ponudi: DA NE
Dostupnost informacije o atrakciji turistima: DA NE

Turistička posjećenost:
0 – nema posjeta
1 – mala posjećenost
2 – srednja posjećenost
3 – velika posjećenost

Vremenska dostupnost po mjesecima: 1. 2. 3. 4. 5. 6. 7. 8. 9. 10. 11. 12.
Specifična oprema**: DA NE
Širi sustav atrakcija:

Šifra	K9/SL 4.	Redni broj	4.
Naziv resursa		Kuća Milić – Slađenovići	
Kratki funkcionalni opis:		Evidentirano kulturno dobro	
Lokacija		Slano – Slađenovići	
Datum upisa			

VALORIZACIJA

Dostupnost*
0 – nedostupnost
1 – neadekvatna dostupnost
2 – adekvatna dostupnost

Zastupljenost u turističkoj ponudi: DA NE
Dostupnost informacije o atrakciji turistima: DA NE

Turistička posjećenost:
0 – nema posjeta
1 – mala posjećenost
2 – srednja posjećenost
3 – velika posjećenost

Vremenska dostupnost po mjesecima: 1. 2. 3. 4. 5. 6. 7. 8. 9. 10. 11. 12.
Specifična oprema**: DA NE
Širi sustav atrakcija:

Šifra	K9/BA 5.	Redni broj	5.
Naziv resursa		Kuća s kominom Kola	
Kratki funkcionalni opis:		Evidentirano kulturno dobro	
Lokacija		Banići	
Datum upisa			

VALORIZACIJA

Dostupnost*
0 – nedostupnost
1 – neadekvatna dostupnost

	2 – adekvatna dostupnost
Zastupljenost u turističkoj ponudi:	DA NE
Dostupnost informacije o atrakciji turistima:	DA NE
Turistička posjećenost:	0 – nema posjeta 1 – mala posjećenost 2 – srednja posjećenost 3 – velika posjećenost
Vremenska dostupnost po mjesecima:	1. 2. 3. 4. 5. 6. 7. 8. 9. 10. 11. 12.
Specifična oprema**:	DA NE
Širi sustav atrakcija:	

Šifra	K9/SL 6.	Redni broj	6.
Naziv resursa		Lukina kuća – zatvor	
Kratki funkcionalni opis:		Evidentirano kulturno dobro	
Lokacija		Slano	
Datum upisa			

VALORIZACIJA

Dostupnost*	0 – nedostupnost 1 – neadekvatna dostupnost 2 – adekvatna dostupnost
Zastupljenost u turističkoj ponudi:	DA NE
Dostupnost informacije o atrakciji turistima:	DA NE
Turistička posjećenost:	0 – nema posjeta 1 – mala posjećenost 2 – srednja posjećenost 3 – velika posjećenost
Vremenska dostupnost po mjesecima:	1. 2. 3. 4. 5. 6. 7. 8. 9. 10. 11. 12.
Specifična oprema**:	DA NE
Širi sustav atrakcija:	

Šifra	K9/SL 7.	Redni broj	7.
Naziv resursa		Svjetionik (Rt - Donja punta)	
Kratki funkcionalni opis:		Evidentirano kulturno dobro	
Lokacija		Slano	
Datum upisa			

VALORIZACIJA

Dostupnost*	0 – nedostupnost 1 – neadekvatna dostupnost 2 – adekvatna dostupnost
Zastupljenost u turističkoj ponudi:	DA NE
Dostupnost informacije o atrakciji turistima:	DA NE
Turistička posjećenost:	0 – nema posjeta 1 – mala posjećenost 2 – srednja posjećenost 3 – velika posjećenost
Vremenska dostupnost po mjesecima:	1. 2. 3. 4. 5. 6. 7. 8. 9. 10. 11. 12.
Specifična oprema**:	DA NE
Širi sustav atrakcija:	

Šifra	K10/IM 1.	Redni broj	1.
Naziv resursa		Graničnik	
Kratki funkcionalni opis:		zaštićeno kulturno dobro nepokretno kulturno dobro - pojedinačno Graničnik na sjeverozapadnom dijelu teritorija nekadašnje Dubrovačke Republike je četverouglasti kameni stub sa proširenjem na njegovom donjem dijelu i fino klesanim plitkim piramidalnim završetkom. Na njegovoj južnoj strani (okrenutoj prema putu) uklesan je čitak i dobro očuvan natpis "CONFINE TURCO DI CLEC". Postavljen je nakon tursko-mletačko-austrijskog rata 1715-1718 godine, graničnik ima značajnu povijesnu, dokumentarnu i epigrafsku vrijednost i predstavlja potvrdu nastojanja Dubrovačke Republike da osigura slobodne kopnene trgovačke putove, kao i granice svoje države.	
Lokacija		Imotica, neposredno uz rub ceste, s lijeve strane iz pravca Neuma za Imoticu	
Datum upisa			
VALORIZACIJA			
Dostupnost*		0 – nedostupnost 1 – neadekvatna dostupnost 2 – adekvatna dostupnost	
Zastupljenost u turističkoj ponudi:		DA	NE
Dostupnost informacije o atrakciji turistima:		DA	NE
Turistička posjećenost:		0 – nema posjeta 1 – mala posjećenost 2 – srednja posjećenost 3 – velika posjećenost	
Vremenska dostupnost po mjesecima:		1. 2. 3. 4. 5. 6. 7. 8. 9. 10. 11. 12.	
Specifična oprema**:		DA	NE
Širi sustav atrakcija:			

Šifra	K10/CE 2.	Redni broj	2.
Naziv resursa		Ostaci klesanog teksta u živoj stijeni kod crkve Sv. Roka	
Kratki funkcionalni opis:		Evidentirana kulturno povijesna vrijednost regionalnog značaja	
Lokacija		Čepikuće	
Datum upisa			
VALORIZACIJA			
Dostupnost*		0 – nedostupnost 1 – neadekvatna dostupnost 2 – adekvatna dostupnost	
Zastupljenost u turističkoj ponudi:		DA	NE
Dostupnost informacije o atrakciji turistima:		DA	NE

Turistička posjećenost:	**0 – nema posjeta** 1 – mala posjećenost 2 – srednja posjećenost 3 – velika posjećenost
Vremenska dostupnost po mjesecima:	**1. 2. 3. 4. 5. 6. 7. 8. 9. 10. 11. 12.**
Specifična oprema**:	DA **NE**
Širi sustav atrakcija:	

Šifra	K11/SL 1.	Redni broj	1.
Naziv resursa		**Cemeterijalni kompleks**	
Kratki funkcionalni opis:		Evidentirano kulturno dobro	
Lokacija		**Slano**	
Datum upisa			

VALORIZACIJA

Dostupnost*	0 – nedostupnost 1 – neadekvatna dostupnost **2 – adekvatna dostupnost**
Zastupljenost u turističkoj ponudi:	DA **NE**
Dostupnost informacije o atrakciji turistima:	DA **NE**
Turistička posjećenost:	0 – nema posjeta **1 – mala posjećenost** 2 – srednja posjećenost 3 – velika posjećenost
Vremenska dostupnost po mjesecima:	**1. 2. 3. 4. 5. 6. 7. 8. 9. 10. 11. 12.**
Specifična oprema**:	DA **NE**
Širi sustav atrakcija:	

Šifra	K11/SL 2.	Redni broj	2.
Naziv resursa		**Kasnoantički cemeterijalni kompleks s oktogonalnom krstionicom**	
Kratki funkcionalni opis:		Evidentirano kulturno dobro	
Lokacija		**Slano**	
Datum upisa			

VALORIZACIJA

Dostupnost*	0 – nedostupnost 1 – neadekvatna dostupnost **2 – adekvatna dostupnost**
Zastupljenost u turističkoj ponudi:	**DA** NE
Dostupnost informacije o atrakciji turistima:	**DA** NE
Turistička posjećenost:	0 – nema posjeta **1 – mala posjećenost** 2 – srednja posjećenost 3 – velika posjećenost
Vremenska dostupnost po mjesecima:	**1. 2. 3. 4. 5. 6. 7. 8. 9. 10. 11. 12.**
Specifična oprema**:	DA **NE**
Širi sustav atrakcija:	

Šifra	K11/SM 3.	Redni broj	3.
Naziv resursa		Župna kuća s ugrađenim stećcima	
Kratki funkcionalni opis:		Evidentirano kulturno dobro	
Lokacija		Smokovljani	
Datum upisa			

VALORIZACIJA

Dostupnost*	0 – nedostupnost 1 – neadekvatna dostupnost **2 – adekvatna dostupnost**	
Zastupljenost u turističkoj ponudi:	**DA**	NE
Dostupnost informacije o atrakciji turistima:	**DA**	NE
Turistička posjećenost:	0 – nema posjeta **1 – mala posjećenost** 2 – srednja posjećenost 3 – velika posjećenost	
Vremenska dostupnost po mjesecima:	**1. 2. 3. 4. 5. 6. 7. 8. 9. 10. 11. 12.**	
Specifična oprema**:	**DA**	NE
Širi sustav atrakcija:		

Šifra	K12/MA 1.	Redni broj	1.
Naziv resursa		Crkva Gospe od Karmena, mjesno groblje	
Kratki funkcionalni opis:		Nije evidentirana kao kulturno dobro.	
Lokacija		Majkovi – Slano	
Datum upisa			

VALORIZACIJA

Dostupnost*	0 – nedostupnost 1 – neadekvatna dostupnost **2 – adekvatna dostupnost**	
Zastupljenost u turističkoj ponudi:	DA	**NE**
Dostupnost informacije o atrakciji turistima:	DA	**NE**
Turistička posjećenost:	0 – nema posjeta **1 – mala posjećenost** 2 – srednja posjećenost 3 – velika posjećenost	
Vremenska dostupnost po mjesecima:	**1. 2. 3. 4. 5. 6. 7. 8. 9. 10. 11. 12.**	
Specifična oprema**:	**DA**	NE
Širi sustav atrakcija:		

Šifra	K12/LI 2.	Redni broj	2.
Naziv resursa		Crkva Gospe od Rozarija	
Kratki funkcionalni opis:		Evidentirana kao kulturno dobro.	
Lokacija		Lisac	
Datum upisa			

VALORIZACIJA

Dostupnost*	0 – nedostupnost 1 – neadekvatna dostupnost **2 – adekvatna dostupnost**	
Zastupljenost u turističkoj ponudi:	DA	**NE**
Dostupnost informacije o atrakciji turistima:	**DA**	NE

Turistička posjećenost:	0 – nema posjeta **1 – mala posjećenost** 2 – srednja posjećenost 3 – velika posjećenost
Vremenska dostupnost po mjesecima:	**1. 2. 3. 4. 5. 6. 7. 8. 9. 10. 11. 12.**
Specifična oprema**:	DA **NE**
Širi sustav atrakcija:	

Šifra	K12/STU 3.	Redni broj	3.
Naziv resursa		Crkva Gospe od Rozarija i stećci	
Kratki funkcionalni opis:		Evidentirana kao kulturno dobro.	
Lokacija		Stupa	
Datum upisa			

VALORIZACIJA

Dostupnost*	0 – nedostupnost 1 – neadekvatna dostupnost **2 – adekvatna dostupnost**
Zastupljenost u turističkoj ponudi:	**DA** NE
Dostupnost informacije o atrakciji turistima:	**DA** NE
Turistička posjećenost:	0 – nema posjeta **1 – mala posjećenost** 2 – srednja posjećenost 3 – velika posjećenost
Vremenska dostupnost po mjesecima:	**1. 2. 3. 4. 5. 6. 7. 8. 9. 10. 11. 12.**
Specifična oprema**:	DA **NE**
Širi sustav atrakcija:	

Šifra	K12/DM 4.	Redni broj	4.
Naziv resursa		Crkva Gospe od Zdravlja	
Kratki funkcionalni opis:		Evidentirano kulturno dobro	
Lokacija		Donji Majkovi	
Datum upisa			

VALORIZACIJA

Dostupnost*	0 – nedostupnost 1 – neadekvatna dostupnost **2 – adekvatna dostupnost**
Zastupljenost u turističkoj ponudi:	**DA** NE
Dostupnost informacije o atrakciji turistima:	**DA** NE
Turistička posjećenost:	0 – nema posjeta **1 – mala posjećenost** 2 – srednja posjećenost 3 – velika posjećenost
Vremenska dostupnost po mjesecima:	**1. 2. 3. 4. 5. 6. 7. 8. 9. 10. 11. 12.**
Specifična oprema**:	DA **NE**
Širi sustav atrakcija:	

Šifra	K12/DO 5.	Redni broj	5.
Naziv resursa		Crkva Gospe Velike sa grobljem	

Kratki funkcionalni opis:	Evidentirana kao kulturno dobro.
Lokacija	Doli
Datum upisa	

VALORIZACIJA

Dostupnost*	0 – nedostupnost 1 – neadekvatna dostupnost **2 – adekvatna dostupnost**	
Zastupljenost u turističkoj ponudi:	DA	**NE**
Dostupnost informacije o atrakciji turistima:	DA	**NE**
Turistička posjećenost:	0 – nema posjeta **1 – mala posjećenost** 2 – srednja posjećenost 3 – velika posjećenost	
Vremenska dostupnost po mjesecima:	**1. 2. 3. 4. 5. 6. 7. 8. 9. 10. 11. 12.**	
Specifična oprema**:	DA	**NE**
Širi sustav atrakcija:		

Šifra	K12/MR 6.	Redni broj	6.
Naziv resursa		Crkva Male Gospe sa grobljem	
Kratki funkcionalni opis:		Evidentirana kao kulturno dobro.	
Lokacija		Mravinca	
Datum upisa			

VALORIZACIJA

Dostupnost*	0 – nedostupnost 1 – neadekvatna dostupnost **2 – adekvatna dostupnost**	
Zastupljenost u turističkoj ponudi:	DA	**NE**
Dostupnost informacije o atrakciji turistima:	DA	**NE**
Turistička posjećenost:	0 – nema posjeta **1 – mala posjećenost** 2 – srednja posjećenost 3 – velika posjećenost	
Vremenska dostupnost po mjesecima:	**1. 2. 3. 4. 5. 6. 7. 8. 9. 10. 11. 12.**	
Specifična oprema**:	DA	**NE**
Širi sustav atrakcija:		

Šifra	K12/SL 7.	Redni broj	7.
Naziv resursa		Crkva Navještenja, Banja	
Kratki funkcionalni opis:		Evidentirana kao kulturno dobro.	
Lokacija		Slano, Banja	
Datum upisa			

VALORIZACIJA

Dostupnost*	0 – nedostupnost 1 – neadekvatna dostupnost **2 – adekvatna dostupnost**	
Zastupljenost u turističkoj ponudi:	**DA**	NE
Dostupnost informacije o atrakciji turistima:	**DA**	NE

Turistička posjećenost:	0 – nema posjeta 1 – mala posjećenost **2 – srednja posjećenost** 3 – velika posjećenost
Vremenska dostupnost po mjesecima:	1. 2. 3. 4. 5. 6. 7. 8. 9. 10. 11. 12.
Specifična oprema**:	DA **NE**
Širi sustav atrakcija:	

Šifra	K12/PO 8.	Redni broj	8.
Naziv resursa		Crkva Sv. Ane	
Kratki funkcionalni opis:		Zaštićeno kulturno dobro nepokretno kulturno dobro - pojedinačno sakralna graditeljska baština Crkva sv. Ane je jednobrodna građevina bez apside, orijentirana istok - zapad. Na zapadnoj strani prigrađen je pravokutni zatvoreni trijem sa zvonikom na preslicu, a ulaz smješten neuobičajeno na južnoj strani. Današnji izgled crkve vjerojatno je rezultat pregradnje izvorno kasnosrednjovjekovne građevine, koja se najranije spominje u dr. pol. 16. st. U ogradnom zidu groblja uzidano je nekoliko stećaka u obliku sanduka i ploča. Od rijetkih ukrasa ističu se motiv tordiranog užeta, križ, polumjesec, zvijezda, a na jednoj ploči je vidljiv, danas nečitak epigrafski natpis.	
Lokacija		Podimoč, sjeverozapadno od naselje	
Datum upisa			

VALORIZACIJA

Dostupnost*	0 – nedostupnost 1 – neadekvatna dostupnost **2 – adekvatna dostupnost**
Zastupljenost u turističkoj ponudi:	DA **NE**
Dostupnost informacije o atrakciji turistima:	DA **NE**
Turistička posjećenost:	0 – nema posjeta **1 – mala posjećenost** 2 – srednja posjećenost 3 – velika posjećenost
Vremenska dostupnost po mjesecima:	1. 2. 3. 4. 5. 6. 7. 8. 9. 10. 11. 12.
Specifična oprema**:	DA **NE**
Širi sustav atrakcija:	

Šifra	K12/IM 9.	Redni broj	9.
Naziv resursa		Crkva Sv. Ane s grobljem	
Kratki funkcionalni opis:		zaštićeno kulturno dobro nepokretno kulturno dobro – pojedinačno sakralna graditeljska baština orijentacije istok - zapad, okružena starim grobljem. Jednobrodna, pravokutnog tlocrta s	

	pravokutnom apsidom, građena u pravilnim kamenim kvadrima. Glavno pročelje rastvoreno je vratima jednostavnog kamenog okvira poviše kojih je kamena rozeta u kružnom medaljonu. Pročelje završava jednolučnom kamenom preslicom sa zvonom. Krovište je dvostrešno pokriveno kupom. U glavnom brodu je ravni betonski strop dok je apsida presvođena bačvastim svodom. Crkva je barokna sa kasnijim preinakama.
Lokacija	**Imotica, smještena izvan naselja**
Datum upisa	

VALORIZACIJA

Dostupnost*	0 – nedostupnost 1 – neadekvatna dostupnost **2 – adekvatna dostupnost**	
Zastupljenost u turističkoj ponudi:	DA	**NE**
Dostupnost informacije o atrakciji turistima:	**DA**	NE
Turistička posjećenost:	0 – nema posjeta **1 – mala posjećenost** 2 – srednja posjećenost 3 – velika posjećenost	
Vremenska dostupnost po mjesecima:	**1. 2. 3. 4. 5. 6. 7. 8. 9. 10. 11. 12.**	
Specifična oprema**:	**DA**	NE
Širi sustav atrakcija:		

Šifra	K12/TC 10.	Redni broj	10.
Naziv resursa		**Crkva Sv. Đurđa sa stećcima**	
Kratki funkcionalni opis:			
Lokacija		**Točionik**	
Datum upisa			

VALORIZACIJA

Dostupnost*	0 – nedostupnost 1 – neadekvatna dostupnost **2 – adekvatna dostupnost**	
Zastupljenost u turističkoj ponudi:	DA	**NE**
Dostupnost informacije o atrakciji turistima:	DA	**NE**
Turistička posjećenost:	0 – nema posjeta **1 – mala posjećenost** 2 – srednja posjećenost 3 – velika posjećenost	
Vremenska dostupnost po mjesecima:	**1. 2. 3. 4. 5. 6. 7. 8. 9. 10. 11. 12.**	
Specifična oprema**:	DA	**NE**
Širi sustav atrakcija:		

Šifra	K12/DM 11.	Redni broj	11.
Naziv resursa		**Crkva Sv. Frana**	
Kratki funkcionalni opis:		Evidentirana kao kulturno dobro.	
Lokacija		**Donji Majkovi**	

Datum upisa	
VALORIZACIJA	
Dostupnost*	0 – nedostupnost 1 – neadekvatna dostupnost **2 – adekvatna dostupnost**
Zastupljenost u turističkoj ponudi:	DA **NE**
Dostupnost informacije o atrakciji turistima:	DA **NE**
Turistička posjećenost:	0 – nema posjeta **1 – mala posjećenost** 2 – srednja posjećenost 3 – velika posjećenost
Vremenska dostupnost po mjesecima:	**1. 2. 3. 4. 5. 6. 7. 8. 9. 10. 11. 12.**
Specifična oprema**:	DA **NE**
Širi sustav atrakcija:	

Šifra	K12/CE 12.	Redni broj	12.
Naziv resursa		**Crkva Sv. Ilije**	
Kratki funkcionalni opis:		Evidentirana kao kulturno dobro.	
Lokacija		**Čepikuće, brdo Libobuje**	
Datum upisa			
VALORIZACIJA			
Dostupnost*		0 – nedostupnost 1 – neadekvatna dostupnost **2 – adekvatna dostupnost**	
Zastupljenost u turističkoj ponudi:		DA **NE**	
Dostupnost informacije o atrakciji turistima:		DA **NE**	
Turistička posjećenost:		**0 – nema posjeta** 1 – mala posjećenost 2 – srednja posjećenost 3 – velika posjećenost	
Vremenska dostupnost po mjesecima:		**1. 2. 3. 4. 5. 6. 7. 8. 9. 10. 11. 12.**	
Specifična oprema**:		DA **NE**	
Širi sustav atrakcija:			

Šifra	K12/MA 13.	Redni broj	13.
Naziv resursa		**Crkva Sv. Ilije**	
Kratki funkcionalni opis:		Evidentirana kao kulturno dobro.	
Lokacija		**Majkovi, Podosojnik**	
Datum upisa			
VALORIZACIJA			
Dostupnost*		0 – nedostupnost 1 – neadekvatna dostupnost **2 – adekvatna dostupnost**	
Zastupljenost u turističkoj ponudi:		DA **NE**	
Dostupnost informacije o atrakciji turistima:		DA **NE**	

Turistička posjećenost:	0 – nema posjeta **1 – mala posjećenost** 2 – srednja posjećenost 3 – velika posjećenost
Vremenska dostupnost po mjesecima:	1. 2. 3. 4. 5. 6. 7. 8. 9. 10. 11. 12.
Specifična oprema**:	DA **NE**
Širi sustav atrakcija:	

Šifra	K12/PO 14.	Redni broj	14.
Naziv resursa		Crkva Sv. Ivana Krstitelja, Smokvina	
Kratki funkcionalni opis:		Evidentirano kulturno dobro	
Lokacija		Podimoč	
Datum upisa			

VALORIZACIJA

Dostupnost*	0 – nedostupnost 1 – neadekvatna dostupnost **2 – adekvatna dostupnost**
Zastupljenost u turističkoj ponudi:	DA **NE**
Dostupnost informacije o atrakciji turistima:	DA **NE**
Turistička posjećenost:	0 – nema posjeta **1 – mala posjećenost** 2 – srednja posjećenost 3 – velika posjećenost
Vremenska dostupnost po mjesecima:	1. 2. 3. 4. 5. 6. 7. 8. 9. 10. 11. 12.
Specifična oprema**:	DA **NE**
Širi sustav atrakcija:	

Šifra	K12/SL 15.	Redni broj	15.
Naziv resursa		Crkva Sv. Ivana Krstitelja	
Kratki funkcionalni opis:		zaštićeno kulturno dobro nepokretno kulturno dobro - pojedinačno sakralna graditeljska baština Pred zapadnim pročeljem nalazi se mali plato ograđen niskim zidom. Orijentirana u smjeru istok - zapad, jednobrodna i bez apside. Na jednostavnom pročelju nalazi se pravokutni portal iznad kojeg je natpis o gradnji crkve i zakladniku. Poviše natpisa je polukružna luneta s likom sv. Ivana Krstitelja. U vertikalnoj osi iznad portala smjestila se kamena preslica s lučnim otvorom za zvono. Južno pročelje ima manji prozor zakošenih okvira. Ostala pročelja nemaju otvora. Unutrašnjost je ožbukana. Ziđe se sastoji od kvadra srednje veličine i rustično obrađene površine. Crkva je sagrađena u razdoblju od 1555. do 1594.	
Lokacija		Slano, uz morsku obalu	
Datum upisa			

VALORIZACIJA	
Dostupnost*	0 – nedostupnost 1 – neadekvatna dostupnost **2 – adekvatna dostupnost**
Zastupljenost u turističkoj ponudi:	DA **NE**
Dostupnost informacije o atrakciji turistima:	DA **N**
Turistička posjećenost:	0 – nema posjeta **1 – mala posjećenost** 2 – srednja posjećenost 3 – velika posjećenost
Vremenska dostupnost po mjesecima:	**1. 2. 3. 4. 5. 6. 7. 8. 9. 10. 11. 12.**
Specifična oprema**:	DA **NE**
Širi sustav atrakcija:	

Šifra	K12/ST 16.	Redni broj	16.
Naziv resursa		**Crkva Sv. Ivana Krstitelja**	
Kratki funkcionalni opis:		Evidentirano kulturno dobro	
Lokacija		**Štedrica**	
Datum upisa			

VALORIZACIJA	
Dostupnost*	0 – nedostupnost 1 – neadekvatna dostupnost **2 – adekvatna dostupnost**
Zastupljenost u turističkoj ponudi:	DA **NE**
Dostupnost informacije o atrakciji turistima:	DA **NE**
Turistička posjećenost:	0 – nema posjeta **1 – mala posjećenost** 2 – srednja posjećenost 3 – velika posjećenost
Vremenska dostupnost po mjesecima:	**1. 2. 3. 4. 5. 6. 7. 8. 9. 10. 11. 12.**
Specifična oprema**:	DA **NE**
Širi sustav atrakcija:	

Šifra	K12/TR 17.	Redni broj	17.
Naziv resursa		**Crkva Sv. Ivana Krstitelja**	
Kratki funkcionalni opis:		zaštićeno kulturno dobro nepokretno kulturno dobro – pojedinačno sakralna graditeljska baština Crkva je jednobrodna, izduženog tlocrta s pravokutnom apsidom, orijentirana u pravcu istok - zapad. Srednjovjekovnoj sakralnoj građevini u baroku je sa zapadne strane pridružen novi širi i duži brod, te je ranija crkvica preuzela funkciju svetišta. Ostaci dviju ploča – stećaka također svjedoče o srednjovjekovnom porijeklu crkve. Glavno-zapadno pročelje rastvoreno je portalom iznad kojega je rozeta, a bočno su manji pravokutni prozori. Pročelje završava lučnom preslicom na jedno zvono.	

	Crkva je građena grubo obrađenim kamenim kvadrima. Ziđe svetišta je žbukano. Prekrivena je dvostrešnim krovištem sa kupom kanalicom.
Lokacija	Trnova, izvan mjesta
Datum upisa	

VALORIZACIJA

Dostupnost*	0 – nedostupnost 1 – neadekvatna dostupnost **2 – adekvatna dostupnost**
Zastupljenost u turističkoj ponudi:	DA **NE**
Dostupnost informacije o atrakciji turistima:	DA **NE**
Turistička posjećenost:	0 – nema posjeta **1 – mala posjećenost** 2 – srednja posjećenost 3 – velika posjećenost
Vremenska dostupnost po mjesecima:	**1. 2. 3. 4. 5. 6. 7. 8. 9. 10. 11. 12.**
Specifična oprema**:	DA **NE**
Širi sustav atrakcija:	

Šifra	K12/VI 18.	Redni broj	18.
Naziv resursa		**Crkva Sv. Ivana Krstitelja s grobljem i stećcima**	
Kratki funkcionalni opis:		Evidentirana kao kulturno dobro.	
Lokacija		**Visočani**	
Datum upisa			

VALORIZACIJA

Dostupnost*	0 – nedostupnost 1 – neadekvatna dostupnost **2 – adekvatna dostupnost**
Zastupljenost u turističkoj ponudi:	DA **NE**
Dostupnost informacije o atrakciji turistima:	DA **NE**
Turistička posjećenost:	0 – nema posjeta **1 – mala posjećenost** 2 – srednja posjećenost 3 – velika posjećenost
Vremenska dostupnost po mjesecima:	**1. 2. 3. 4. 5. 6. 7. 8. 9. 10. 11. 12.**
Specifična oprema**:	DA **NE**
Širi sustav atrakcija:	

Šifra	K12/TRN 19.	Redni broj	19.
Naziv resursa		**Crkva Sv. Ivana s grobljem i stećcima**	
Kratki funkcionalni opis:		zaštićeno kulturno dobro nepokretno kulturno dobro – pojedinačno sakralna graditeljska baština Crkva sv. Ivana je jednobrodna je građevina, bez apside , orijentirana istok – zapad. Sjeverno pročelje rastvoreno je pravokutnim prozorskim otvorom. Prema arhitektonskoj plastici i liturgijskom kamenom namještaju, može se datirati u 17./18. st. Oko crkve je sačuvano 10	

	stećaka u obliku ploča koji svjedoče o postojanju srednjovjekovne nekropole i ranije faze crkve. Od rijetkih ukrasa se ističu motiv užeta, lozice s trolistom, te križevi sa zadebljanim krakovima.
Lokacija	**Trnovica, sjeverozapodno od sela**
Datum upisa	
VALORIZACIJA	
Dostupnost*	0 – nedostupnost 1 – neadekvatna dostupnost **2 – adekvatna dostupnost**
Zastupljenost u turističkoj ponudi:	DA **NE**
Dostupnost informacije o atrakciji turistima:	DA **NE**
Turistička posjećenost:	0 – nema posjeta **1 – mala posjećenost** 2 – srednja posjećenost 3 – velika posjećenost
Vremenska dostupnost po mjesecima:	**1. 2. 3. 4. 5. 6. 7. 8. 9. 10. 11. 12.**
Specifična oprema**:	DA **NE**
Širi sustav atrakcija:	

Šifra	K12/PG 20.	Redni broj	20.
Naziv resursa		**Crkva Sv. Križa s Grobljem**	
Kratki funkcionalni opis:		Evidentirano kulturno dobro	
Lokacija		**Podgora**	
Datum upisa			
VALORIZACIJA			
Dostupnost*		0 – nedostupnost 1 – neadekvatna dostupnost **2 – adekvatna dostupnost**	
Zastupljenost u turističkoj ponudi:		DA **NE**	
Dostupnost informacije o atrakciji turistima:		DA **NE**	
Turistička posjećenost:		0 – nema posjeta **1 – mala posjećenost** 2 – srednja posjećenost 3 – velika posjećenost	
Vremenska dostupnost po mjesecima:		**1. 2. 3. 4. 5. 6. 7. 8. 9. 10. 11. 12.**	
Specifična oprema**:		DA **NE**	
Širi sustav atrakcija:			

Šifra	K12/TO 21.	Redni broj	21.
Naziv resursa		Crkva Sv. Luje (Luke) sa stećcima	
Kratki funkcionalni opis:		Evidentirana kao kulturno dobro.	
Lokacija		**Topolo**	
Datum upisa			
VALORIZACIJA			
Dostupnost*		0 – nedostupnost 1 – neadekvatna dostupnost **2 – adekvatna dostupnost**	

Zastupljenost u turističkoj ponudi:	DA	**NE**
Dostupnost informacije o atrakciji turistima:	DA	**NE**

Turistička posjećenost:
0 – nema posjeta
1 – mala posjećenost
2 – srednja posjećenost
3 – velika posjećenost

Vremenska dostupnost po mjesecima: **1. 2. 3. 4. 5. 6. 7. 8. 9. 10. 11. 12.**
Specifična oprema**: DA **NE**
Širi sustav atrakcija:

Šifra	K12/BA 22.	Redni broj	22.

Naziv resursa	**Crkva Sv. Marije Mandaljene (Magdalene) s grobljem**
Kratki funkcionalni opis:	zaštićeno kulturno dobro nepokretno kulturno dobro - pojedinačno sakralna graditeljska baština obnovljeno 1933. stradao u Domovinskom ratu Crkva je jednobrodna građevina sa apsidom, orijentirana u smjeru istok - zapad. Apsida je presvođena bačvastim svodom, dok je nad brodom ravni strop. Zapadno, glavno pročelje zabatnog tipa u središnjoj osi rastvoreno je jednostavnim portalom i rozetom te završava zvonikom na preslicu za tri zvona. Bočna pročelja apside i broda rastvorene su s po jednim polukružno završenim prozorskim otvorom neukrašenog okvira. Pročelja su žbukana, brod i apsida imaju dvoslivna krovišta pokrivena kupom kanalicom. Crkva je vjerojatno sagrađena u 19. st. na temeljima ranije iz 17.st. Uz crkvu je recentna župna kuća i groblje.
Lokacija	**Banići, na zapadnom kraju gornjeg dijela sela**
Datum upisa	

VALORIZACIJA

Dostupnost*
0 – nedostupnost
1 – neadekvatna dostupnost
2 – adekvatna dostupnost

Zastupljenost u turističkoj ponudi:	DA	**NE**
Dostupnost informacije o atrakciji turistima:	DA	**NE**

Turistička posjećenost:
0 – nema posjeta
1 – mala posjećenost
2 – srednja posjećenost
3 – velika posjećenost

Vremenska dostupnost po mjesecima: **1. 2. 3. 4. 5. 6. 7. 8. 9. 10. 11. 12.**
Specifična oprema**: DA **NE**
Širi sustav atrakcija:

Šifra	K12/CE 23.	Redni broj	23.

Naziv resursa	**Crkva Sv. Martina s grobljem**
Kratki funkcionalni opis:	zaštićeno kulturno dobro nepokretno kulturno dobro – pojedinačno sakralna graditeljska baština Crkva sv. Martina smještena uz nekropolu stećaka. Crkva sv. Martina je longitudinalna jednobrodna građevina s naglaskom na stariji apsidalni prostor, potkovičastog oblika presvođen polukalotom. Vanjština apsidalnog prostora, trapezastog oblika, raščlanjena je plitkim i širokim polukružnim nišama. Analizom stilsko morfoloških karakteristika apsidalni prostor crkve sv. Martina datira se u 6. stoljeće, dok su u korpusu građevine vidljive i druge razvojne faze gradnje od ranoromaničke adsaptacije i dogradnje u 19. stoljeću. Prilikom restauratorskih radova u prostoru apside utvrdilo se postojanje zidnih oslika brodovlja u sgrafitto tehnici.
Lokacija	**Čepikuće, na početku sela na mjesnom groblju**
Datum upisa	

VALORIZACIJA

Dostupnost*	0 – nedostupnost 1 – neadekvatna dostupnost **2 – adekvatna dostupnost**	
Zastupljenost u turističkoj ponudi:	**DA**	NE
Dostupnost informacije o atrakciji turistima:	**DA**	NE
Turistička posjećenost:	0 – nema posjeta **1 – mala posjećenost** 2 – srednja posjećenost 3 – velika posjećenost	
Vremenska dostupnost po mjesecima:	**1. 2. 3. 4. 5. 6. 7. 8. 9. 10. 11. 12.**	
Specifična oprema**:	DA	**NE**
Širi sustav atrakcija:		

Šifra	K12/IM 24.	Redni broj	24.
Naziv resursa		**Crkva Sv. Mihajla**	
Kratki funkcionalni opis:		zaštićeno kulturno dobro nepokretno kulturno dobro – pojedinačno sakralna graditeljska baština Crkva sv. Mihajla je jednobrodna građevina pravokutnog tlocrta bez apside, a nad zapadnim pročeljem se uzdiže zvonik na preslicu. Prema načinu gradnje je kasnosrednjovjekovne provenijencije na što upućuju i ostaci groblja stećaka, od koje se sačuvalo samo par ploča. Zapadno od crkve je prapovijesna kamena gomila s vjerojatno naknadnim ukopima prekrivenim običnim kamenim pločama.	

Lokacija	Imotica, smještena oko 1 km jugozapadno od naselja u blizini stare ceste Neum-Slano
Datum upisa	

VALORIZACIJA

Dostupnost*	0 – nedostupnost 1 – neadekvatna dostupnost **2 – adekvatna dostupnost**
Zastupljenost u turističkoj ponudi:	DA **NE**
Dostupnost informacije o atrakciji turistima:	DA **NE**
Turistička posjećenost:	0 – nema posjeta **1 – mala posjećenost** 2 – srednja posjećenost 3 – velika posjećenost
Vremenska dostupnost po mjesecima:	1. 2. 3. 4. 5. 6. 7. 8. 9. 10. 11. 12.
Specifična oprema**:	DA **NE**
Širi sustav atrakcija:	

Šifra	K12/GM 25.	Redni broj	25.
Naziv resursa		Crkva Sv. Nikole	
Kratki funkcionalni opis:		Evidentirana kao kulturno dobro	
Lokacija		Gornji Majkovi	
Datum upisa			

VALORIZACIJA

Dostupnost*	0 – nedostupnost 1 – neadekvatna dostupnost **2 – adekvatna dostupnost**
Zastupljenost u turističkoj ponudi:	DA **NE**
Dostupnost informacije o atrakciji turistima:	DA **NE**
Turistička posjećenost:	0 – nema posjeta **1 – mala posjećenost** 2 – srednja posjećenost 3 – velika posjećenost
Vremenska dostupnost po mjesecima:	1. 2. 3. 4. 5. 6. 7. 8. 9. 10. 11. 12.
Specifična oprema**:	DA **NE**
Širi sustav atrakcija:	

Šifra	K12/OS 26.	Redni broj	26.
Naziv resursa		Crkva Sv. Nikole	
Kratki funkcionalni opis:		zaštićeno kulturno dobro nepokretno kulturno dobro – pojedinačno sakralna graditeljska baština Crkva Sv.Nikole je jednobrodna građevina, orijentirana u smjeru istok – zapad, koja ima pravokutnu apsidu. Zapadno pročelje zabatnog tipa u središnjoj osi rastvoreno je portalom uokvirenim jednostavnim neukrašenim dovratnicima i nadvratnikom. Pročelje završava zidanom preslicom na jedno zvono. Apsida je presvođena polukružnim svodom, dok je u	

	brodu otvoreno krovište.Crkva je građena pravilnim kamenim kvadrima, krovište je dvostrešno pokriveno kupom kanalicom. Izdužena pravokutna apsida vjerojatno je jezgra ranije srednjovjekovne crkve koja je u baroku proširena na današnje dimenzije.
Lokacija	**Ošlje, na vrhu brijega južno od naselja**
Datum upisa	
VALORIZACIJA	
Dostupnost*	0 – nedostupnost 1 – neadekvatna dostupnost **2 – adekvatna dostupnost**
Zastupljenost u turističkoj ponudi:	DA **NE**
Dostupnost informacije o atrakciji turistima:	DA **NE**
Turistička posjećenost:	0 – nema posjeta **1 – mala posjećenost** 2 – srednja posjećenost 3 – velika posjećenost
Vremenska dostupnost po mjesecima:	1. 2. 3. 4. 5. 6. 7. 8. 9. 10. 11. 12.
Specifična oprema**:	DA **NE**
Širi sustav atrakcija:	

Šifra	K12/TRN 27.	Redni broj	27.
Naziv resursa		**Crkva Sv. Nikole**	
Kratki funkcionalni opis:		zaštićeno kulturno dobro nepokretno kulturno dobro – pojedinačno sakralna graditeljska baština Jednobrodna građevina izduženog pravokutnog tlocrta s pravokutnom apsidom orijentirana u smjeru istok - zapad. Zapadno, zabatno pročelje rastvoreno je po sredini vratima, te lateralno manjim četverokutnim prozorskim otvorima, jednostavnih kamenih okvira. Pročelje zaključuje zvonik na preslicu za jedno zvono. Crkva je građena kamenim kvadrima slaganim u pravilne nizove. Krovište je dvostrešno, pokriveno kupom. Kasnosrednjovjekovne je provenijencije sa naknadnim intervencijama u baroknom razdoblju kad se povećava i proširuje na današnje dimenzije.		
Lokacija		**Trnovica, na padini južno od sela**	
Datum upisa			
VALORIZACIJA			
Dostupnost*		0 – nedostupnost 1 – neadekvatna dostupnost **2 – adekvatna dostupnost**	
Zastupljenost u turističkoj ponudi:		DA **NE**	
Dostupnost informacije o atrakciji turistima:		DA **NE**	

Turistička posjećenost:	0 – nema posjeta **1 – mala posjećenost** 2 – srednja posjećenost 3 – velika posjećenost
Vremenska dostupnost po mjesecima:	**1. 2. 3. 4. 5. 6. 7. 8. 9. 10. 11. 12.**
Specifična oprema**:	DA **NE**
Širi sustav atrakcija:	

Šifra	K12/SL 28.	Redni broj	28.
Naziv resursa		**Crkva sv. Orsule, Koceljevići**	
Kratki funkcionalni opis:		preventivno zaštićeno kulturno dobro nepokretno kulturno dobro - pojedinačno arheološka baština Crkva sv. Orsule sagrađena je na manjem krševitom platou na vrhu brežuljka, a prema arhivskim podacima potječe iz 15./16. st. To je jednostavna jednobrodna građevina pravokutnog tlocrta, izdvojene pravokutne apside koja je nekada imala preslicu uzdignutu nad pročeljem. Crkva je gotovo do temelja porušena u Drugome sv. ratu, kada je cijeli plato devastiran iskopanim rovovima te bunkerima na sjevernoj i južnoj strani brežuljka. Sadašnja crkva podignuta je 2013. nad ostacima stare crkve od koje je sačuvano izvorno kameno popločanje. Površinski nalazi ulomaka antičkog crijepa (tegula) dokazuju upotrebu lokaliteta i u antičko doba kao strateškog položaja, te je na ovakvom položaju mogla postojati manja utvrda, ali i ranija crkva. Ovo povijesno slojevito nalazište doprinosi poznavanju antičkog i srednjovjekovnog razdoblja šireg slanskog područja, a konačna valorizacija biti će moguća tek nakon obavljanja arheoloških istraživanja.		
Lokacija		**Slano, brežuljak Orsula nazvan prema crkvi na sjeverozapdnom dijelu uvale između naselja Slano i Koceljevići**	
Datum upisa			
VALORIZACIJA			
Dostupnost*		0 – nedostupnost 1 – neadekvatna dostupnost **2 – adekvatna dostupnost**	
Zastupljenost u turističkoj ponudi:		DA	**NE**
Dostupnost informacije o atrakciji turistima:		DA	**NE**
Turistička posjećenost:		0 – nema posjeta **1 – mala posjećenost** 2 – srednja posjećenost 3 – velika posjećenost	
Vremenska dostupnost po mjesecima:		**1. 2. 3. 4. 5. 6. 7. 8. 9. 10. 11. 12.**	
Specifična oprema**:		DA	**NE**

Širi sustav atrakcija:

Šifra	K12/SL 29.	Redni broj	29.
Naziv resursa		Crkva Sv. Petra, Banja	
Kratki funkcionalni opis:		zaštićeno kulturno dobro nepokretno kulturno dobro – pojedinačno sakralna graditeljska baština Crkva je pravokutnog je tlocrta, bez apside, pročeljem okrenuta sjeveru. Glavno pročelje završava preslicom, a rastvoreno je vratima i manjim pravokutnim prozorom. Bočne fasade imaju po jedan lučno završeni prozor, dok je začelje bez otvora.Crkva je nadsvođena bačvastim svodom. Krov je dvostrešni, pokriven kupom kanalicom. Crkva je vjerojatno građena u 17.st., a godine 1806. bila je pretvorena u stražarnicu, kasnije je korištena kao spremište, a 1885. obnovljena je. Oštećena je u potresu 1996. godine, kasnije je obnovljena.	
Lokacija		Slano, u uvali Banja, uz cestu koja vodi do istočnog dijela naselja, u blizini morske obale	
Datum upisa			
VALORIZACIJA			
Dostupnost*		0 – nedostupnost 1 – neadekvatna dostupnost 2 – adekvatna dostupnost	
Zastupljenost u turističkoj ponudi:		DA	NE
Dostupnost informacije o atrakciji turistima:		DA	NE
Turistička posjećenost:		0 – nema posjeta 1 – mala posjećenost 2 – srednja posjećenost 3 – velika posjećenost	
Vremenska dostupnost po mjesecima:		1. 2. 3. 4. 5. 6. 7. 8. 9. 10. 11. 12.	
Specifična oprema**:		DA	NE
Širi sustav atrakcija:			

Šifra	K12/DO 30.	Redni broj	30.
Naziv resursa		Crkva Sv.Petra i Pavla	
Kratki funkcionalni opis:		Evidentirano kulturno dobro	
Lokacija		Doli	
Datum upisa			
VALORIZACIJA			
Dostupnost*		0 – nedostupnost 1 – neadekvatna dostupnost 2 – adekvatna dostupnost	
Zastupljenost u turističkoj ponudi:		DA	NE
Dostupnost informacije o atrakciji turistima:		DA	NE

Turistička posjećenost:	0 – nema posjeta **1 – mala posjećenost** 2 – srednja posjećenost 3 – velika posjećenost
Vremenska dostupnost po mjesecima:	**1. 2. 3. 4. 5. 6. 7. 8. 9. 10. 11. 12.**
Specifična oprema**:	DA **NE**
Širi sustav atrakcija:	

Šifra	K12/OS 31.	Redni broj	31.
Naziv resursa		**Crkva sv. Petra i Pavla s grobljem**	
Kratki funkcionalni opis:		zaštićeno kulturno dobro nepokretno kulturno dobro - pojedinačno sakralna graditeljska baština Župna crkva sv. Petra i Pavla s grobljem je jednobrodna građevina s pravokutnom apsidom, orijentirana istok – zapad. Zapadno pročelje rastvoreno je portalom s polukružnom lunetom, te na vrhu zvonikom na preslicu. Bočni zidovi rastvoreni su gotičkim otvorima, a u unutrašnjosti ojačani nizom arkadnih niša. Crkva je sagrađena 1545. godine u stilu kasne gotike s nekim elementima renesanse. U sklopu današnjeg groblja vidljivi su ostaci nekadašnje srednjovjekovne nekropole sa stećcima od kojih je sačuvano svega nekoliko ploča, a od sačuvanih ukrasa ističu se prikazi kola, križa i štita s mačem. Prema seoskoj legendi tu je postojalo naselje zvano Gradnožanj građen klesanim kamenom (klak s crvenicom). Brojni nalazi grančarije kao u Neljet gradu. Legenda kaže: Od gavice vrijesove do crkve Petrove zakopana su tri zlatna zvona I tri badnja zlata.		
Lokacija		**Ošlje, zapadno od naselja**	
Datum upisa			

VALORIZACIJA

Dostupnost*	0 – nedostupnost 1 – neadekvatna dostupnost **2 – adekvatna dostupnost**	
Zastupljenost u turističkoj ponudi:	DA	**NE**
Dostupnost informacije o atrakciji turistima:	DA	**NE**
Turistička posjećenost:	0 – nema posjeta **1 – mala posjećenost** 2 – srednja posjećenost 3 – velika posjećenost	
Vremenska dostupnost po mjesecima:	**1. 2. 3. 4. 5. 6. 7. 8. 9. 10. 11. 12.**	
Specifična oprema**:	DA	**NE**
Širi sustav atrakcija:		

Šifra	K12/DM 32.	Redni broj	32.

Naziv resursa	Crkva Sv. Petra s grobljem
Kratki funkcionalni opis:	Evidentirana kao kulturno dobro.
Lokacija	Donji Majkovi
Datum upisa	

VALORIZACIJA

Dostupnost*	0 – nedostupnost 1 – neadekvatna dostupnost 2 – adekvatna dostupnost	
Zastupljenost u turističkoj ponudi:	DA	NE
Dostupnost informacije o atrakciji turistima:	DA	NE
Turistička posjećenost:	0 – nema posjeta 1 – mala posjećenost 2 – srednja posjećenost 3 – velika posjećenost	
Vremenska dostupnost po mjesecima:	1. 2. 3. 4. 5. 6. 7. 8. 9. 10. 11. 12.	
Specifična oprema**:	DA	NE
Širi sustav atrakcija:		

Šifra	K12/CE 33.	Redni broj	33.
Naziv resursa		Crkva Sv. Roka	
Kratki funkcionalni opis:		zaštićeno kulturno dobro nepokretno kulturno dobro - pojedinačno sakralna graditeljska baština Građevina je jednobrodna, pravilno orijentirana s pravokutnom apsidom. Zapadno, zabatno pročelje rastvoreno je s dva pravokutna prozorska otvora, neukrašenih kamenih okvira. Fasada završava kamenom preslicom na jedno zvono. Na luku preslice urezana je godina 1929. koja svjedoči o pregradnji crkve. Ulaz u crkvu smješten je u južnom zidu. Unutrašnjost crkve popločena je kamenim pločama. Svetište je presvođeno bačvastim svodom, a brod ima drveni strop. Crkva je građena pravilnim kamenim kvadrima i pokrivena kupom. Datira se u 1617. godinu prema natpisu koji je urezan u stijeni, južno od crkve, sa pregradnjom u 20. stoljeću.	
Lokacija		Čepikuće, izvan mjesta na lokalitetu Gradac	
Datum upisa			

VALORIZACIJA

Dostupnost*	0 – nedostupnost 1 – neadekvatna dostupnost 2 – adekvatna dostupnost	
Zastupljenost u turističkoj ponudi:	DA	NE
Dostupnost informacije o atrakciji turistima:	DA	NE
Turistička posjećenost:	0 – nema posjeta 1 – mala posjećenost 2 – srednja posjećenost 3 – velika posjećenost	

Vremenska dostupnost po mjesecima:	1. 2. 3. 4. 5. 6. 7. 8. 9. 10. 11. 12.
Specifična oprema**:	DA NE
Širi sustav atrakcija:	

Šifra	K12/OS 34.	Redni broj	34.
Naziv resursa		Crkva Sv. Roka	
Kratki funkcionalni opis:		Evidentirano kulturno dobro	
Lokacija		Ošlje	
Datum upisa			

VALORIZACIJA

Dostupnost*	0 – nedostupnost 1 – neadekvatna dostupnost **2 – adekvatna dostupnost**
Zastupljenost u turističkoj ponudi:	DA NE
Dostupnost informacije o atrakciji turistima:	DA NE
Turistička posjećenost:	0 – nema posjeta **1 – mala posjećenost** 2 – srednja posjećenost 3 – velika posjećenost
Vremenska dostupnost po mjesecima:	1. 2. 3. 4. 5. 6. 7. 8. 9. 10. 11. 12.
Specifična oprema**:	DA NE
Širi sustav atrakcija:	

Šifra	K12/SL 35.	Redni broj	35.
Naziv resursa		Crkva Sv. Roka	
Kratki funkcionalni opis:		zaštićeno kulturno dobro nepokretno kulturno dobro - pojedinačno sakralna graditeljska baština Orijentirana u smjeru istok - zapad s tlocrtom u obliku izduženog pravokutnika s užim pravokutnim svetištem na koje se s južne strane veže sakristija. Brod je presvođen šiljatim, a svetište i sakristija bačvastim svodom. Glavno zapadno pročelje u središnjoj osi ima ulazni portal jednostavnih kamenih okvira, iznad je rozeta, te trolučni zvonik na preslicu. Na pročelje se naslanja recentni trijem. Crkva je građena kamenim kvadrima i dijelom je prežbukana. Krovište crkve je dvostrešno, pokriveno kupom kanalicom. Prema posvetnom natpisu građena je u 16. stoljeću.	
Lokacija		Slano, naselje Grgurići	
Datum upisa			

VALORIZACIJA

Dostupnost*	0 – nedostupnost 1 – neadekvatna dostupnost **2 – adekvatna dostupnost**
Zastupljenost u turističkoj ponudi:	DA NE
Dostupnost informacije o atrakciji turistima:	DA NE

Turistička posjećenost:	0 – nema posjeta **1 – mala posjećenost** 2 – srednja posjećenost 3 – velika posjećenost
Vremenska dostupnost po mjesecima:	**1. 2. 3. 4. 5. 6. 7. 8. 9. 10. 11. 12.**
Specifična oprema**:	DA **NE**
Širi sustav atrakcija:	

Šifra	K12/TO 36.	Redni broj	36.
Naziv resursa		**Crkva Sv. Stjepana**	
Kratki funkcionalni opis:		zaštićeno kulturno dobro nepokretno kulturno dobro – pojedinačno sakralna graditeljska baština Jednobrodna s polukružnom apsidom orijentacije istok - zapad. Zapadno pročelje crkve artikulira trokutni zabat nad kojim je jednostavna kamena preslica lučno zasvedenog nadvoja. Južno od portala uzidana je jednostavna škropionica kupastog oblika. Sjeverno pročelje crkve perforirano je po sredini pravokutnim prozorskim otvorom. Sva pročelja crkve su žbukana, krovište je dvostrešno pokriveno kupom kanalicom. Unutrašnjost crkve bačvasto presvođena i popločena grubo obrađenim kamenim pločama. Crkva sv. Stjepana, na osnovu prostorne organizacije, te stilski neizrazite arhitektonske plastike i liturgijskog kamenog namještaja može se okvirno datirati u period 17. - 18. stoljeća.	
Lokacija		**Topolo**	
Datum upisa			
VALORIZACIJA			
Dostupnost*		0 – nedostupnost 1 – neadekvatna dostupnost **2 – adekvatna dostupnost**	
Zastupljenost u turističkoj ponudi:		DA	**NE**
Dostupnost informacije o atrakciji turistima:		**DA**	NE
Turistička posjećenost:		0 – nema posjeta **1 – mala posjećenost** 2 – srednja posjećenost 3 – velika posjećenost	
Vremenska dostupnost po mjesecima:		**1. 2. 3. 4. 5. 6. 7. 8. 9. 10. 11. 12.**	
Specifična oprema**:		DA	**NE**
Širi sustav atrakcija:			

Šifra	K12/GM 37.	Redni broj	37.
Naziv resursa		**Crkva Sv. Stjepana s grobljem**	
Kratki funkcionalni opis:		Evidentirana kao kulturno dobro.	
Lokacija		**Gornji Majkovi**	

Datum upisa	
VALORIZACIJA	
Dostupnost*	0 – nedostupnost 1 – neadekvatna dostupnost **2 – adekvatna dostupnost**
Zastupljenost u turističkoj ponudi:	DA **NE**
Dostupnost informacije o atrakciji turistima:	DA **NE**
Turistička posjećenost:	0 – nema posjeta **1 – mala posjećenost** 2 – srednja posjećenost 3 – velika posjećenost
Vremenska dostupnost po mjesecima:	**1. 2. 3. 4. 5. 6. 7. 8. 9. 10. 11. 12.**
Specifična oprema**:	DA **NE**
Širi sustav atrakcija:	

Šifra	K12/GM 38.	Redni broj	38.
Naziv resursa		**Crkva Sv. Trojstva i stećci**	
Kratki funkcionalni opis:		Evidentirana kao kulturno dobro.	
Lokacija		**Gornji Majkovi**	
Datum upisa			
VALORIZACIJA			
Dostupnost*		0 – nedostupnost 1 – neadekvatna dostupnost **2 – adekvatna dostupnost**	
Zastupljenost u turističkoj ponudi:		DA **NE**	
Dostupnost informacije o atrakciji turistima:		DA **NE**	
Turistička posjećenost:		0 – nema posjeta **1 – mala posjećenost** 2 – srednja posjećenost 3 – velika posjećenost	
Vremenska dostupnost po mjesecima:		**1. 2. 3. 4. 5. 6. 7. 8. 9. 10. 11. 12.**	
Specifična oprema**:		DA **NE**	
Širi sustav atrakcija:			

Šifra	K12/ST 39.	Redni broj	39.
Naziv resursa		**Crkva Sv. Trojstva s grobljem**	
Kratki funkcionalni opis:		Evidentirana kao kulturno dobro.	
Lokacija		**Štedrica**	
Datum upisa			
VALORIZACIJA			
Dostupnost*		0 – nedostupnost 1 – neadekvatna dostupnost **2 – adekvatna dostupnost**	
Zastupljenost u turističkoj ponudi:		DA **NE**	
Dostupnost informacije o atrakciji turistima:		DA **NE**	
Turistička posjećenost:		0 – nema posjeta **1 – mala posjećenost** 2 – srednja posjećenost 3 – velika posjećenost	

Vremenska dostupnost po mjesecima: 1. 2. 3. 4. 5. 6. 7. 8. 9. 10. 11. 12.
Specifična oprema**: DA NE
Širi sustav atrakcija:

Šifra	K12/KR 40.	Redni broj	40.
Naziv resursa		Crkva Svi Sveti s grobljem, nova crkva Kručica	
Kratki funkcionalni opis:		Evidentirana kao kulturno dobro.	
Lokacija		Kručica	
Datum upisa			

VALORIZACIJA

Dostupnost*
0 – nedostupnost
1 – neadekvatna dostupnost
2 – adekvatna dostupnost

Zastupljenost u turističkoj ponudi: DA NE
Dostupnost informacije o atrakciji turistima: DA NE

Turistička posjećenost:
0 – nema posjeta
1 – mala posjećenost
2 – srednja posjećenost
3 – velika posjećenost

Vremenska dostupnost po mjesecima: 1. 2. 3. 4. 5. 6. 7. 8. 9. 10. 11. 12.
Specifična oprema**: DA NE
Širi sustav atrakcija:

Šifra	K12/BA 41.	Redni broj	41.
Naziv resursa		Crkva Svih Svetih s grobljem	
Kratki funkcionalni opis:		Evidentirano kulturno dobro	
Lokacija		Banići	
Datum upisa			

VALORIZACIJA

Dostupnost*
0 – nedostupnost
1 – neadekvatna dostupnost
2 – adekvatna dostupnost

Zastupljenost u turističkoj ponudi: DA NE
Dostupnost informacije o atrakciji turistima: DA NE

Turistička posjećenost:
0 – nema posjeta
1 – mala posjećenost
2 – srednja posjećenost
3 – velika posjećenost

Vremenska dostupnost po mjesecima: 1. 2. 3. 4. 5. 6. 7. 8. 9. 10. 11. 12.
Specifična oprema**: DA NE
Širi sustav atrakcija:

Šifra	K12/LI 42.	Redni broj	42.
Naziv resursa		Crkva Svih Svetih sa stećcima	
Kratki funkcionalni opis:		Evidentirano kulturno dobro	
Lokacija		Lisac	
Datum upisa			

VALORIZACIJA

Dostupnost*	0 – nedostupnost 1 – neadekvatna dostupnost **2 – adekvatna dostupnost**
Zastupljenost u turističkoj ponudi:	DA **NE**
Dostupnost informacije o atrakciji turistima:	DA **NE**
Turistička posjećenost:	0 – nema posjeta **1 – mala posjećenost** 2 – srednja posjećenost 3 – velika posjećenost
Vremenska dostupnost po mjesecima:	**1. 2. 3. 4. 5. 6. 7. 8. 9. 10. 11. 12.**
Specifična oprema**:	DA **NE**
Širi sustav atrakcija:	

Šifra	K12/DO 43.	Redni broj	43.
Naziv resursa		**Crkva Velike Gospe**	
Kratki funkcionalni opis:		Nije evidentirana kao kulturno dobro. Crkva iz 16. st. oko koje se nalaze ornamentirani stećci	
Lokacija		**Doli, Đonta Doli**	
Datum upisa			

VALORIZACIJA

Dostupnost*	0 – nedostupnost 1 – neadekvatna dostupnost **2 – adekvatna dostupnost**
Zastupljenost u turističkoj ponudi:	DA **NE**
Dostupnost informacije o atrakciji turistima:	DA **NE**
Turistička posjećenost:	0 – nema posjeta **1 – mala posjećenost** 2 – srednja posjećenost 3 – velika posjećenost
Vremenska dostupnost po mjesecima:	**1. 2. 3. 4. 5. 6. 7. 8. 9. 10. 11. 12.**
Specifična oprema**:	DA **NE**
Širi sustav atrakcija:	

Šifra	K12/DM 44.	Redni broj	44.
Naziv resursa		**Crkvica Sv. Liberan**	
Kratki funkcionalni opis:		Evidentirano kulturno dobro	
Lokacija		**Donji Majkovi**	
Datum upisa			

VALORIZACIJA

Dostupnost*	0 – nedostupnost 1 – neadekvatna dostupnost **2 – adekvatna dostupnost**
Zastupljenost u turističkoj ponudi:	DA **NE**
Dostupnost informacije o atrakciji turistima:	DA **NE**

Turistička posjećenost:	0 – nema posjeta **1 – mala posjećenost** 2 – srednja posjećenost 3 – velika posjećenost
Vremenska dostupnost po mjesecima:	1. 2. 3. 4. 5. 6. 7. 8. 9. 10. 11. 12.
Specifična oprema**:	DA **NE**
Širi sustav atrakcija:	

Šifra	K12/TC 45.	Redni broj	45.
Naziv resursa		**Ostaci crkve Sv. Đurđa (na Glavici)**	
Kratki funkcionalni opis:		Evidentirano kulturno dobro	
Lokacija		**Točionik**	
Datum upisa			

VALORIZACIJA

Dostupnost*	0 – nedostupnost **1 – neadekvatna dostupnost** 2 – adekvatna dostupnost
Zastupljenost u turističkoj ponudi:	DA **NE**
Dostupnost informacije o atrakciji turistima:	DA **NE**
Turistička posjećenost:	0 – nema posjeta **1 – mala posjećenost** 2 – srednja posjećenost 3 – velika posjećenost
Vremenska dostupnost po mjesecima:	1. 2. 3. 4. 5. 6. 7. 8. 9. 10. 11. 12.
Specifična oprema**:	DA **NE**
Širi sustav atrakcija:	

Šifra	K12/VI 46.	Redni broj	46.
Naziv resursa		**Ostaci crkve Sv. Ilije sa stećkom**	
Kratki funkcionalni opis:		Evidentirano kulturno dobro	
Lokacija		**Visočani**	
Datum upisa			

VALORIZACIJA

Dostupnost*	0 – nedostupnost 1 – neadekvatna dostupnost **2 – adekvatna dostupnost**
Zastupljenost u turističkoj ponudi:	DA **NE**
Dostupnost informacije o atrakciji turistima:	DA **NE**
Turistička posjećenost:	0 – nema posjeta **1 – mala posjećenost** 2 – srednja posjećenost 3 – velika posjećenost
Vremenska dostupnost po mjesecima:	1. 2. 3. 4. 5. 6. 7. 8. 9. 10. 11. 12.
Specifična oprema**:	DA **NE**
Širi sustav atrakcija:	

Šifra	K12/SL 47.	Redni broj	47.
Naziv resursa		**Ostaci samostana i crkve Sv. Petra i Pavla**	

Kratki funkcionalni opis:	
Lokacija	Slano, Banja
Datum upisa	

VALORIZACIJA

Dostupnost*	0 – nedostupnost **1 – neadekvatna dostupnost** 2 – adekvatna dostupnost	
Zastupljenost u turističkoj ponudi:	DA	**NE**
Dostupnost informacije o atrakciji turistima:	DA	**NE**
Turistička posjećenost:	0 – nema posjeta **1 – mala posjećenost** 2 – srednja posjećenost 3 – velika posjećenost	
Vremenska dostupnost po mjesecima:	**1. 2. 3. 4. 5. 6. 7. 8. 9. 10. 11. 12.**	
Specifična oprema**:	DA	**NE**
Širi sustav atrakcija:		

Šifra	K12/TC 48.	Redni broj	48.
Naziv resursa		**Župna Crkva Sv. Kuzme i Damjana**	
Kratki funkcionalni opis:		Evidentirana kao kulturno dobro.	
Lokacija		**Točionik**	
Datum upisa			

VALORIZACIJA

Dostupnost*	0 – nedostupnost 1 – neadekvatna dostupnost **2 – adekvatna dostupnost**	
Zastupljenost u turističkoj ponudi:	DA	**NE**
Dostupnost informacije o atrakciji turistima:	DA	**NE**
Turistička posjećenost:	0 – nema posjeta **1 – mala posjećenost** 2 – srednja posjećenost 3 – velika posjećenost	
Vremenska dostupnost po mjesecima:	**1. 2. 3. 4. 5. 6. 7. 8. 9. 10. 11. 12.**	
Specifična oprema**:	**DA**	NE
Širi sustav atrakcija:		

Šifra	K12/SM 49.	Redni broj	49.
Naziv resursa		**Župna crkva Sv. Vida i Modesta**	
Kratki funkcionalni opis:		Evidentirana kao kulturno dobro.	
Lokacija		**Smokovljani**	
Datum upisa			

VALORIZACIJA

Dostupnost*	0 – nedostupnost 1 – neadekvatna dostupnost **2 – adekvatna dostupnost**	
Zastupljenost u turističkoj ponudi:	DA	**NE**
Dostupnost informacije o atrakciji turistima:	DA	**NE**

Turistička posjećenost:	0 – nema posjeta **1 – mala posjećenost** 2 – srednja posjećenost 3 – velika posjećenost
Vremenska dostupnost po mjesecima:	**1. 2. 3. 4. 5. 6. 7. 8. 9. 10. 11. 12.**
Specifična oprema**:	DA **NE**
Širi sustav atrakcija:	

Šifra	K12/SL 50.	Redni broj	50.
Naziv resursa		**Župna crkva Sv. Vlaha sa župnim dvorom**	
Kratki funkcionalni opis:		zaštićeno kulturno dobro nepokretno kulturno dobro – pojedinačno sakralno-profana graditeljska baština Nalazi se u istočnom dijelu naselja Slano uz put koji vodi u Banju. To je jednobrodna građevina s pravokutnom apsidom i s južne strane dograđenom sakristijom kvadratičnog tlocrta. Orijentirana je u pravcu istok-zapad. Unutrašnjost broda natkriva zrcalni svod, a u svetištu bačvasti. Glavno pročelje rastvoreno je portalom s otvorenim zabatom, ukrašenim stiliziranom palmetom. Na nadvratniku portala je latinski natpis koji datira izgradnju crkve (1758.). Iznad portala je prozorski otvor iznad kojeg je hrvatski grb, te manja rozeta. Pročelje završava trolučnom preslicom. Krovište je dvostrešno, pokriveno kupom kanalicom S istočne strane je dvokatna zgrada župnog dvora.	
Lokacija		**Slano**	
Datum upisa			

VALORIZACIJA

Dostupnost*	0 – nedostupnost 1 – neadekvatna dostupnost **2 – adekvatna dostupnost**
Zastupljenost u turističkoj ponudi:	**DA** NE
Dostupnost informacije o atrakciji turistima:	**DA** NE
Turistička posjećenost:	0 – nema posjeta **1 – mala posjećenost** 2 – srednja posjećenost 3 – velika posjećenost
Vremenska dostupnost po mjesecima:	**1. 2. 3. 4. 5. 6. 7. 8. 9. 10. 11. 12.**
Specifična oprema**:	**DA** NE
Širi sustav atrakcija:	

Šifra	K13/SL 1.	Redni broj	1.
Naziv resursa		**Franjevački samostan Sv. Jeronima**	
Kratki funkcionalni opis:		preventivno zaštićeno kulturno dobro nepokretno kulturno dobro – pojedinačno	

	sakralno-profana graditeljska baština Sjeverno uz samostanski sklop prolazi put koji od morske obale vodi prema Kneževu dvoru, a istočno, južno i zapadno pružaju se samostanski vrtovi ograđeni visokim ogradnim zidom. Crkva sv. Jeronima položena je na sjevernoj strani sklopa i glavnim je pročeljem usmjerena prema zapadu. Crkveni brod izduženog pravokutnog tlocrta nadsvođen je šiljastim bačvastim svodom, dok je uže pravokutno svetište svođeno bačvastim svodom. Južno uz svetište veže se sakristija, a sjeverno zvonik. Položena jugozapadno uz crkvu tri jednokatna samostanska krila zatvaraju kvadratični klaustar. Središnji ozelenjeni prostor klaustra s četiri strane okružuje trijem natkriven terasom. Pri sredini južnog samostanskog krila veže se jednokatni trakt okomito pružen prema jugu. Franjevački samostan u Slanom ustanovljen je 1399. godine, odmah nakon što Dubrovačka Republika dolazi u posjed Primorja. Današnja crkva sagrađena je nad manjom starijom crkvom, a temeljem prostornih i morfoloških karakteristika može se datirati u razdoblje 16. stoljeća. Arheološka istraživanja u širem arealu samostana potvrdila su spoznaje o postojanju antičkog naselja nad čijim je ostacima u 5. stoljeću sagrađen sakralni starokršćanski kompleks s grobljem. Arhitektonski ostaci kao i brojni pokretni nalazi svjedoče o kontinuitetu života na ovom prostoru od 1. do 7. stoljeća, a pronađeni grobovi ukazuju na kontinuitet korištenja kompleksa i u ranom srednjem vijeku, što dodatno potvrđuju i elementi predromaničke arhitektonske plastike (tranzena uzidana u prozor zvonika, kapitel koji se čuva u lapidariju, ulomci oltarne pregrade). U sjeverozapadnom dijelu samostanskog vrta formiran je lapidarij u kojem se čuvaju antički sarkofazi, nadgrobne ploče i ulomci kamene arhitektonske plastike pronađeni u širem arealu samostana.
Lokacija	Slano, južno od središta naselja
Datum upisa	

VALORIZACIJA		
Dostupnost*	0 – nedostupnost 1 – neadekvatna dostupnost 2 – adekvatna dostupnost	
Zastupljenost u turističkoj ponudi:	DA	NE
Dostupnost informacije o atrakciji turistima:	DA	NE

Turistička posjećenost:	0 – nema posjeta 1 – mala posjećenost **2 – srednja posjećenost** 3 – velika posjećenost
Vremenska dostupnost po mjesecima:	**1. 2. 3. 4. 5. 6. 7. 8. 9. 10. 11. 12.**
Specifična oprema**:	**DA** NE
Širi sustav atrakcija:	

Šifra	K13/SL 2.	Redni broj	2.
Naziv resursa		**Lapidarij u vrtu Franjevačkog samostana u Slanomu**	
Kratki funkcionalni opis:		U vrtu franjevačkog samostana sv. Jeronima, pronađena su četiri ranokršćanska sarkofaga i dva groba. Jedan sarkofag je datiran jer se spominje preminuli svećenik Anastazije (11. ožujka 462. po konzulu Severinu), pa je vjerojatno riječ o ranokršćanskoj nekropoli iz 5. Stoljeća. Otkriveni su otkriveni ostatci monumentalne rimske ville rusticate. Na dijelu građevine iz I. stoljeća otrivena je oktogonalna starokršćanska krstionica s četverolisnim bazenom i stubama na južnoj strani. Pronađen je novac, kao I keramički proizvodi te ulomak kapitela. Dijelovi oltarske pregrade potvrđuju naseljenosti lokaliteta u razdoblju od 1. do 7. stoljeća. Također su pronađeni ostatci starohrvatskih grobova. Osim toga pronađena je predromanička arhitektonska plastika, kapitel i tranzena uzidana u prozor kasnogotičkog zvonika crkve, što upućuje na adaptaciju starokršćanske sakralne građevine. Nakon potresa 1979. Učinjena su istraživanja na renesansnobaroknim grobnicama, koje su smještene u vrtu južno od samostana. Nadgrobne ploče s natpisima poznatih slanskih obitelji, bez sumnje su, njihovo rodoslovlje kao i natpis na sarkofagu svećenika Anastazija koji daju skladnu povijesnu sliku prostora u kontinuitetu trajanja od gotovo dva tisućljeća. *Turistička zajednica Općine Dubrovačko primorje*. http://www.visit-slano.com/qr/?l=hr&qr=6	
Lokacija		**Slano**	
Datum upisa			

VALORIZACIJA		
Dostupnost*	0 – nedostupnost 1 – neadekvatna dostupnost **2 – adekvatna dostupnost**	
Zastupljenost u turističkoj ponudi:	**DA**	NE
Dostupnost informacije o atrakciji turistima:	**DA**	NE

Turistička posjećenost:	0 – nema posjeta 1 – mala posjećenost **2 – srednja posjećenost** 3 – velika posjećenost
Vremenska dostupnost po mjesecima:	**1. 2. 3. 4. 5. 6. 7. 8. 9. 10. 11. 12.**
Specifična oprema**:	**DA** NE
Širi sustav atrakcija:	

Šifra	K13/MA 3.	Redni broj	3.
Naziv resursa		**Župni stan s kapelicom**	
Kratki funkcionalni opis:		Evidentirano kulturno dobri	
Lokacija		**Majkovi**	
Datum upisa			

VALORIZACIJA

Dostupnost*	0 – nedostupnost 1 – neadekvatna dostupnost **2 – adekvatna dostupnost**
Zastupljenost u turističkoj ponudi:	DA **NE**
Dostupnost informacije o atrakciji turistima:	DA **NE**
Turistička posjećenost:	0 – nema posjeta **1 – mala posjećenost** 2 – srednja posjećenost 3 – velika posjećenost
Vremenska dostupnost po mjesecima:	**1. 2. 3. 4. 5. 6. 7. 8. 9. 10. 11. 12.**
Specifična oprema**:	**DA** NE
Širi sustav atrakcija:	

Šifra	K14/SL 1.	Redni broj	1.
Naziv resursa		**Kapela Sv. Ilije**	
Kratki funkcionalni opis:		Evidentirano kulturno dobro	
Lokacija		**Slano**	
Datum upisa			

VALORIZACIJA

Dostupnost*	0 – nedostupnost 1 – neadekvatna dostupnost **2 – adekvatna dostupnost**
Zastupljenost u turističkoj ponudi:	DA **NE**
Dostupnost informacije o atrakciji turistima:	DA **NE**
Turistička posjećenost:	0 – nema posjeta **1 – mala posjećenost** 2 – srednja posjećenost 3 – velika posjećenost
Vremenska dostupnost po mjesecima:	**1. 2. 3. 4. 5. 6. 7. 8. 9. 10. 11. 12.**
Specifična oprema**:	**DA** NE
Širi sustav atrakcija:	

Šifra	K14/SL 2.	Redni broj	2.

Naziv resursa	**Kapela Sv. Roka - Grgurići**
Kratki funkcionalni opis:	Evidentirano kulturno dobro
Lokacija	**Slano, Grgurići**
Datum upisa	

VALORIZACIJA

Dostupnost*	0 – nedostupnost 1 – neadekvatna dostupnost **2 – adekvatna dostupnost**	
Zastupljenost u turističkoj ponudi:	DA	**NE**
Dostupnost informacije o atrakciji turistima:	DA	**NE**
Turistička posjećenost:	0 – nema posjeta **1 – mala posjećenost** 2 – srednja posjećenost 3 – velika posjećenost	
Vremenska dostupnost po mjesecima:	**1. 2. 3. 4. 5. 6. 7. 8. 9. 10. 11. 12.**	
Specifična oprema**:	DA	**NE**
Širi sustav atrakcija:		

Šifra	K15/SL 1.	Redni broj	1.
Naziv resursa		**Knežev dvor**	
Kratki funkcionalni opis:		zaštićeno kulturno dobro nepokretno kulturno dobro - pojedinačno profana graditeljska baština Knežev dvor sagrađen je 1447. Kuća kneza, visoka dvokatnica dužom osi orijentirana je u pravcu istok – zapad. Na nju se s istočne i zapadne strane vežu manja jednokratna krila koja s južne strane zatvara visoki ogradni zid tvoreći manje unutrašnje dvorište iz kojeg se pristupa u nadsvedene prizemne prostorije gospodarske namjene. Glavni ulaz u kompleks je sa zapadne strane. Nad glavnim ulazom je kameni kip sv. Vlaha. U 19.st. dvor je pregrađivan. Stradao je u Domovinskom ratu i potresu 1996.	
Lokacija		**Slano, u sjeveroistočnom dijelu naselja uz glavnu prometnicu, Uz Komardu 4**	
Datum upisa			

VALORIZACIJA

Dostupnost*	0 – nedostupnost 1 – neadekvatna dostupnost **2 – adekvatna dostupnost**	
Zastupljenost u turističkoj ponudi:	**DA**	NE
Dostupnost informacije o atrakciji turistima:	**DA**	NE
Turistička posjećenost:	0 – nema posjeta 1 – mala posjećenost **2 – srednja posjećenost** 3 – velika posjećenost	
Vremenska dostupnost po mjesecima:	**1. 2. 3. 4. 5. 6. 7. 8. 9. 10. 11. 12.**	
Specifična oprema**:	**DA**	NE

Širi sustav atrakcija:

Šifra	K16/BA 1.	Redni broj	1.
Naziv resursa		Villa rustica	
Kratki funkcionalni opis:		Antika. Evidentirana kulturno povijesna vrijednost regionalnog značaja.	
Lokacija		Banići	
Datum upisa			
VALORIZACIJA			
Dostupnost*		0 – nedostupnost 1 – neadekvatna dostupnost 2 – adekvatna dostupnost	
Zastupljenost u turističkoj ponudi:		DA	NE
Dostupnost informacije o atrakciji turistima:		DA	NE
Turistička posjećenost:		0 – nema posjeta 1 – mala posjećenost 2 – srednja posjećenost 3 – velika posjećenost	
Vremenska dostupnost po mjesecima:		1. 2. 3. 4. 5. 6. 7. 8. 9. 10. 11. 12.	
Specifična oprema**:		DA	NE
Širi sustav atrakcija:			

Šifra	K17/SL 1.	Redni broj	1.
Naziv resursa		Ljetnikovac Ohmučević	
Kratki funkcionalni opis:		zaštićeno kulturno dobro nepokretno kulturno dobro – pojedinačno profana graditeljska baština Ljetnikovac Ohmučević, reprezentativna kuća – katnica tlocrtno je oblika pravokutnika izduženog u smjeru istok – zapad. Okomito na zapadnu fasadu je manje jednokatno krilo s terasom. U unutrašnjosti i na katu je klasični raspored – centralna dvorana i četiri prostorije opremljene kamenim namještajem. Glavno, južno pročelje ljetnikovca raščlanjeno je otvorima prizemlja i kata u pet vertikalnih osi. U središnjoj osi nalazi se portal iznad kojeg je grb obitelji Ohmučević. Potkrovlje je rastvoreno s tri belvedera. Ljetnikovac je karakterističan primjer ladanjske arhitekture druge polovine 16.st., s intervencijama u 17. i 18. st. Stradao je u Domovinskom ratu i potresu 1996.	
Lokacija		Slano, u sjeveroistočnom dijelu naselja, Put od Jasenja 1	
Datum upisa			
VALORIZACIJA			

Dostupnost*	**0 – nedostupnost** 1 – neadekvatna dostupnost 2 – adekvatna dostupnost
Zastupljenost u turističkoj ponudi:	DA **NE**
Dostupnost informacije o atrakciji turistima:	**DA** NE
Turistička posjećenost:	**0 – nema posjeta** 1 – mala posjećenost 2 – srednja posjećenost 3 – velika posjećenost
Vremenska dostupnost po mjesecima:	1. 2. 3. 4. 5. 6. 7. 8. 9. 10. 11. 12.
Specifična oprema**:	DA **NE**
Širi sustav atrakcija:	

Šifra	K17/SL 2.	Redni broj	2.
Naziv resursa		Ljetnikovac Saracca / Saraka - Grgurići	
Kratki funkcionalni opis:			
Lokacija		Slano – Grgurići	
Datum upisa			

VALORIZACIJA

Dostupnost*	0 – nedostupnost 1 – neadekvatna dostupnost **2 – adekvatna dostupnost**
Zastupljenost u turističkoj ponudi:	DA **NE**
Dostupnost informacije o atrakciji turistima:	**DA** NE
Turistička posjećenost:	**0 – nema posjeta** 1 – mala posjećenost 2 – srednja posjećenost 3 – velika posjećenost
Vremenska dostupnost po mjesecima:	1. 2. 3. 4. 5. 6. 7. 8. 9. 10. 11. 12.
Specifična oprema**:	DA **NE**
Širi sustav atrakcija:	

Šifra	K17/SL 3.	Redni broj	3.
Naziv resursa		Ruševine ljetnikovca nepoznatog vlasnika u Grgurićima	
Kratki funkcionalni opis:		Evidentirano kulturno dobro	
Lokacija		Slano – Grgurići	
Datum upisa			

VALORIZACIJA

Dostupnost*	0 – nedostupnost 1 – neadekvatna dostupnost **2 – adekvatna dostupnost**
Zastupljenost u turističkoj ponudi:	DA **NE**
Dostupnost informacije o atrakciji turistima:	DA **NE**

Turistička posjećenost:	**0 – nema posjeta** 1 – mala posjećenost 2 – srednja posjećenost 3 – velika posjećenost
Vremenska dostupnost po mjesecima:	**1. 2. 3. 4. 5. 6. 7. 8. 9. 10. 11. 12.**
Specifična oprema**:	DA **NE**
Širi sustav atrakcija:	

Šifra	K18/CE 1.	Redni broj	1.
Naziv resursa		**Ex stambeni kompleks - Kapetanova kuća**	
Kratki funkcionalni opis:		Evidentirano kulturno dobro	
Lokacija		**Čepikuće**	
Datum upisa			

VALORIZACIJA

Dostupnost*	0 – nedostupnost 1 – neadekvatna dostupnost **2 – adekvatna dostupnost**
Zastupljenost u turističkoj ponudi:	DA **NE**
Dostupnost informacije o atrakciji turistima:	DA **NE**
Turistička posjećenost:	**0 – nema posjeta** 1 – mala posjećenost 2 – srednja posjećenost 3 – velika posjećenost
Vremenska dostupnost po mjesecima:	**1. 2. 3. 4. 5. 6. 7. 8. 9. 10. 11. 12.**
Specifična oprema**:	DA **NE**
Širi sustav atrakcija:	

Šifra	K18/OS 2.	Redni broj	2.
Naziv resursa		**Stambena zgrada i komin Šotrić Živanović**	
Kratki funkcionalni opis:		Evidentirano kulturno dobro	
Lokacija		**Ošlje**	
Datum upisa			

VALORIZACIJA

Dostupnost*	0 – nedostupnost 1 – neadekvatna dostupnost **2 – adekvatna dostupnost**
Zastupljenost u turističkoj ponudi:	DA **NE**
Dostupnost informacije o atrakciji turistima:	DA **NE**
Turistička posjećenost:	**0 – nema posjeta** 1 – mala posjećenost 2 – srednja posjećenost 3 – velika posjećenost
Vremenska dostupnost po mjesecima:	**1. 2. 3. 4. 5. 6. 7. 8. 9. 10. 11. 12.**
Specifična oprema**:	DA **NE**
Širi sustav atrakcija:	

Šifra	K18/VI 3.	Redni broj	3.
Naziv resursa		Stambena zgrada Lujo, Donje selo	
Kratki funkcionalni opis:		Evidentirano kulturno dobro	
Lokacija		Visočani	
Datum upisa			

VALORIZACIJA

Dostupnost*	0 – nedostupnost 1 – neadekvatna dostupnost 2 – adekvatna dostupnost	
Zastupljenost u turističkoj ponudi:	DA	NE
Dostupnost informacije o atrakciji turistima:	DA	NE
Turistička posjećenost:	0 – nema posjeta 1 – mala posjećenost 2 – srednja posjećenost 3 – velika posjećenost	
Vremenska dostupnost po mjesecima:	1. 2. 3. 4. 5. 6. 7. 8. 9. 10. 11. 12.	
Specifična oprema**:	DA	NE
Širi sustav atrakcija:		

Šifra	K18/ST 4.	Redni broj	4.
Naziv resursa		Stambena zgrada Miljević Pera	
Kratki funkcionalni opis:		Evidentirano kulturno dobro	
Lokacija		Štedrica	
Datum upisa			

VALORIZACIJA

Dostupnost*	0 – nedostupnost 1 – neadekvatna dostupnost 2 – adekvatna dostupnost	
Zastupljenost u turističkoj ponudi:	DA	NE
Dostupnost informacije o atrakciji turistima:	DA	NE
Turistička posjećenost:	0 – nema posjeta 1 – mala posjećenost 2 – srednja posjećenost 3 – velika posjećenost	
Vremenska dostupnost po mjesecima:	1. 2. 3. 4. 5. 6. 7. 8. 9. 10. 11. 12.	
Specifična oprema**:	DA	NE
Širi sustav atrakcija:		

Šifra	K18/ST 5.	Redni broj	5.
Naziv resursa		Stambena zgrada na kat Kula Lučić ili Lucić	
Kratki funkcionalni opis:		Evidentirano kulturno dobro	
Lokacija		Štedrica	
Datum upisa			

VALORIZACIJA

Dostupnost*	0 – nedostupnost 1 – neadekvatna dostupnost 2 – adekvatna dostupnost	
Zastupljenost u turističkoj ponudi:	DA	NE
Dostupnost informacije o atrakciji turistima:	DA	NE

Turistička posjećenost:	**0 – nema posjeta** 1 – mala posjećenost 2 – srednja posjećenost 3 – velika posjećenost
Vremenska dostupnost po mjesecima:	**1. 2. 3. 4. 5. 6. 7. 8. 9. 10. 11. 12.**
Specifična oprema**:	**DA** NE
Širi sustav atrakcija:	

Šifra	K18/VI 6.	Redni broj	6.
Naziv resursa		**Stambena zgrada sa kominom Lobaš-Vojvoda, Gornje selo**	
Kratki funkcionalni opis:		Evidentirano kulturno dobro	
Lokacija		**Visočani**	
Datum upisa			

VALORIZACIJA

Dostupnost*	0 – nedostupnost 1 – neadekvatna dostupnost **2 – adekvatna dostupnost**
Zastupljenost u turističkoj ponudi:	DA **NE**
Dostupnost informacije o atrakciji turistima:	DA **NE**
Turistička posjećenost:	**0 – nema posjeta** 1 – mala posjećenost 2 – srednja posjećenost 3 – velika posjećenost
Vremenska dostupnost po mjesecima:	**1. 2. 3. 4. 5. 6. 7. 8. 9. 10. 11. 12.**
Specifična oprema**:	**DA** NE
Širi sustav atrakcija:	

Šifra	K18/OS 7.	Redni broj	7.
Naziv resursa		**Stambena zgrada sa kominom (zaselak Gorica)**	
Kratki funkcionalni opis:		Evidentirano kulturno dobro	
Lokacija		**Ošlje**	
Datum upisa			

VALORIZACIJA

Dostupnost*	0 – nedostupnost **1 – neadekvatna dostupnost** 2 – adekvatna dostupnost
Zastupljenost u turističkoj ponudi:	DA **NE**
Dostupnost informacije o atrakciji turistima:	DA **NE**
Turistička posjećenost:	**0 – nema posjeta** 1 – mala posjećenost 2 – srednja posjećenost 3 – velika posjećenost
Vremenska dostupnost po mjesecima:	**1. 2. 3. 4. 5. 6. 7. 8. 9. 10. 11. 12.**
Specifična oprema**:	**DA** NE
Širi sustav atrakcija:	

Šifra	K18/IM 8.	Redni broj	8.
Naziv resursa		Stambena zgrada plemićke obitelji Bona (današnji Stranj)	
Kratki funkcionalni opis:			
Lokacija		Imotica	
Datum upisa			

VALORIZACIJA

Dostupnost*	0 – nedostupnost 1 – neadekvatna dostupnost 2 – adekvatna dostupnost	
Zastupljenost u turističkoj ponudi:	DA	NE
Dostupnost informacije o atrakciji turistima:	DA	NE
Turistička posjećenost:	0 – nema posjeta 1 – mala posjećenost 2 – srednja posjećenost 3 – velika posjećenost	
Vremenska dostupnost po mjesecima:	1. 2. 3. 4. 5. 6. 7. 8. 9. 10. 11. 12.	
Specifična oprema**:	DA	NE
Širi sustav atrakcija:		

Šifra	K18/IM 9.	Redni broj	9.
Naziv resursa		Stambena zgrada Vodočić	
Kratki funkcionalni opis:		Evidentirano kulturno dobro	
Lokacija		Imotica	
Datum upisa			

VALORIZACIJA

Dostupnost*	0 – nedostupnost 1 – neadekvatna dostupnost 2 – adekvatna dostupnost	
Zastupljenost u turističkoj ponudi:	DA	NE
Dostupnost informacije o atrakciji turistima:	DA	NE
Turistička posjećenost:	0 – nema posjeta 1 – mala posjećenost 2 – srednja posjećenost 3 – velika posjećenost	
Vremenska dostupnost po mjesecima:	1. 2. 3. 4. 5. 6. 7. 8. 9. 10. 11. 12.	
Specifična oprema**:	DA	NE
Širi sustav atrakcija:		

Šifra	K18/IM 10.	Redni broj	10.
Naziv resursa		Stambena zgrada Vodopić	
Kratki funkcionalni opis:		Evidentirano kulturno dobro	
Lokacija		Imotica	
Datum upisa			

VALORIZACIJA

Dostupnost*	0 – nedostupnost 1 – neadekvatna dostupnost 2 – adekvatna dostupnost

Zastupljenost u turističkoj ponudi: DA **NE**
Dostupnost informacije o atrakciji turistima: DA **NE**

Turistička posjećenost:
0 – nema posjeta
1 – mala posjećenost
2 – srednja posjećenost
3 – velika posjećenost

Vremenska dostupnost po mjesecima: **1. 2. 3. 4. 5. 6. 7. 8. 9. 10. 11. 12.**
Specifična oprema**: **DA** NE
Širi sustav atrakcija:

Šifra	K18/KR 11.	Redni broj	11.
Naziv resursa		Stambeni kompleks Đenero	
Kratki funkcionalni opis:		Evidentirano kulturno dobro	
Lokacija		Kručica	
Datum upisa			

VALORIZACIJA

Dostupnost*
0 – nedostupnost
1 – neadekvatna dostupnost
2 – adekvatna dostupnost

Zastupljenost u turističkoj ponudi: DA **NE**
Dostupnost informacije o atrakciji turistima: DA **NE**

Turistička posjećenost:
0 – nema posjeta
1 – mala posjećenost
2 – srednja posjećenost
3 – velika posjećenost

Vremenska dostupnost po mjesecima: **1. 2. 3. 4. 5. 6. 7. 8. 9. 10. 11. 12.**
Specifična oprema**: **DA** NE
Širi sustav atrakcija:

Šifra	K18/PG 12.	Redni broj	12.
Naziv resursa		Stambeni kompleks Knežić	
Kratki funkcionalni opis:		Evidentirano kulturno	
Lokacija		Podgora	
Datum upisa			

VALORIZACIJA

Dostupnost*
0 – nedostupnost
1 – neadekvatna dostupnost
2 – adekvatna dostupnost

Zastupljenost u turističkoj ponudi: DA **NE**
Dostupnost informacije o atrakciji turistima: DA **NE**

Turistička posjećenost:
0 – nema posjeta
1 – mala posjećenost
2 – srednja posjećenost
3 – velika posjećenost

Vremenska dostupnost po mjesecima: **1. 2. 3. 4. 5. 6. 7. 8. 9. 10. 11. 12.**
Specifična oprema**: **DA** NE
Širi sustav atrakcija:

Šifra	K18/BA 13.	Redni broj	13.
Naziv resursa		Stambeni kompleks Smrdelj-Kmetović	
Kratki funkcionalni opis:		Evidentirano kulturno dobro	
Lokacija		Banići	
Datum upisa			

VALORIZACIJA

Dostupnost*	0 – nedostupnost 1 – neadekvatna dostupnost 2 – adekvatna dostupnost	
Zastupljenost u turističkoj ponudi:	DA	NE
Dostupnost informacije o atrakciji turistima:	DA	NE
Turistička posjećenost:	0 – nema posjeta 1 – mala posjećenost 2 – srednja posjećenost 3 – velika posjećenost	
Vremenska dostupnost po mjesecima:	1. 2. 3. 4. 5. 6. 7. 8. 9. 10. 11. 12.	
Specifična oprema**:	DA	NE
Širi sustav atrakcija:		

Šifra	K18/TO 14.	Redni broj	14.
Naziv resursa		Stambeni objekt Bagulin, Gornja Banda	
Kratki funkcionalni opis:		Evidentirano kulturno dobro	
Lokacija		Topolo	
Datum upisa			

VALORIZACIJA

Dostupnost*	0 – nedostupnost 1 – neadekvatna dostupnost 2 – adekvatna dostupnost	
Zastupljenost u turističkoj ponudi:	DA	NE
Dostupnost informacije o atrakciji turistima:	DA	NE
Turistička posjećenost:	0 – nema posjeta 1 – mala posjećenost 2 – srednja posjećenost 3 – velika posjećenost	
Vremenska dostupnost po mjesecima:	1. 2. 3. 4. 5. 6. 7. 8. 9. 10. 11. 12.	
Specifična oprema**:	DA	NE
Širi sustav atrakcija:		

Šifra	K18/OS 15.	Redni broj	15.
Naziv resursa		Stambeni objekt Betondić	
Kratki funkcionalni opis:		Evidentirano kulturno dobro	
Lokacija		Ošlje	
Datum upisa			

VALORIZACIJA

Dostupnost*	0 – nedostupnost 1 – neadekvatna dostupnost 2 – adekvatna dostupnost	
Zastupljenost u turističkoj ponudi:	DA	NE
Dostupnost informacije o atrakciji turistima:	DA	NE

Turistička posjećenost:	0 – nema posjeta 1 – mala posjećenost 2 – srednja posjećenost 3 – velika posjećenost
Vremenska dostupnost po mjesecima:	1. 2. 3. 4. 5. 6. 7. 8. 9. 10. 11. 12.
Specifična oprema**:	DA NE
Širi sustav atrakcija:	

Šifra	K18/TO 16.	Redni broj	16.
Naziv resursa		Stambeni objekt Điković, Polje	
Kratki funkcionalni opis:		Evidentirano kulturno dobro	
Lokacija		Topolo	
Datum upisa			

VALORIZACIJA

Dostupnost*	0 – nedostupnost 1 – neadekvatna dostupnost 2 – adekvatna dostupnost
Zastupljenost u turističkoj ponudi:	DA NE
Dostupnost informacije o atrakciji turistima:	DA NE
Turistička posjećenost:	0 – nema posjeta 1 – mala posjećenost 2 – srednja posjećenost 3 – velika posjećenost
Vremenska dostupnost po mjesecima:	1. 2. 3. 4. 5. 6. 7. 8. 9. 10. 11. 12.
Specifična oprema**:	DA NE
Širi sustav atrakcija:	

Šifra	K18/OS 17.	Redni broj	17.
Naziv resursa		Stambeni objekt Kunić, zaselak Gornje selo	
Kratki funkcionalni opis:		Evidentirano kulturno dobro	
Lokacija		Ošlje	
Datum upisa			

VALORIZACIJA

Dostupnost*	0 – nedostupnost 1 – neadekvatna dostupnost 2 – adekvatna dostupnost
Zastupljenost u turističkoj ponudi:	DA NE
Dostupnost informacije o atrakciji turistima:	DA NE
Turistička posjećenost:	0 – nema posjeta 1 – mala posjećenost 2 – srednja posjećenost 3 – velika posjećenost
Vremenska dostupnost po mjesecima:	1. 2. 3. 4. 5. 6. 7. 8. 9. 10. 11. 12.
Specifična oprema**:	DA NE
Širi sustav atrakcija:	

Šifra	K18/SM 18.	Redni broj	18.
Naziv resursa		Stambeni objekt Morđin zaselak Dolina (Stambeno – gospodarski komples Morđin)	
Kratki funkcionalni opis:		Evidentirano kulturno dobro	
Lokacija		Smokovljani	
Datum upisa			

VALORIZACIJA

Dostupnost*	0 – nedostupnost **1 – neadekvatna dostupnost** 2 – adekvatna dostupnost	
Zastupljenost u turističkoj ponudi:	DA	**NE**
Dostupnost informacije o atrakciji turistima:	DA	**NE**
Turistička posjećenost:	**0 – nema posjeta** 1 – mala posjećenost 2 – srednja posjećenost 3 – velika posjećenost	
Vremenska dostupnost po mjesecima:	**1. 2. 3. 4. 5. 6. 7. 8. 9. 10. 11. 12.**	
Specifična oprema**:	**DA**	NE
Širi sustav atrakcija:		

Šifra	K18/SL 19.	Redni broj	19.
Naziv resursa		Stambeni objekti Slano	
Kratki funkcionalni opis:		Evidentirano kulturno dobro	
Lokacija		Slano	
Datum upisa			

VALORIZACIJA

Dostupnost*	0 – nedostupnost 1 – neadekvatna dostupnost **2 – adekvatna dostupnost**	
Zastupljenost u turističkoj ponudi:	**DA**	NE
Dostupnost informacije o atrakciji turistima:	**DA**	NE
Turistička posjećenost:	0 – nema posjeta **1 – mala posjećenost** 2 – srednja posjećenost 3 – velika posjećenost	
Vremenska dostupnost po mjesecima:	**1. 2. 3. 4. 5. 6. 7. 8. 9. 10. 11. 12.**	
Specifična oprema**:	**DA**	NE
Širi sustav atrakcija:		

Šifra	K18/CE 20.	Redni broj	20.
Naziv resursa		Stambeno-gospodarski kompleks Andrijašević	
Kratki funkcionalni opis:		Evidentirano kulturno dobro	
Lokacija		Čepikuće	
Datum upisa			

VALORIZACIJA

Dostupnost*	0 – nedostupnost 1 – neadekvatna dostupnost **2 – adekvatna dostupnost**	
Zastupljenost u turističkoj ponudi:	DA	**NE**

Dostupnost informacije o atrakciji turistima:	**DA** NE
Turistička posjećenost:	**0 – nema posjeta** 1 – mala posjećenost 2 – srednja posjećenost 3 – velika posjećenost
Vremenska dostupnost po mjesecima:	**1. 2. 3. 4. 5. 6. 7. 8. 9. 10. 11. 12.**
Specifična oprema**:	DA **NE**
Širi sustav atrakcija:	

Šifra	K18/TO i 21.	Redni broj	21.
Naziv resursa		**Stambeno-gospodarski kompleks Bijač, Klačina**	
Kratki funkcionalni opis:		Evidentirano kulturno dobro	
Lokacija		**Topolo**	
Datum upisa			

VALORIZACIJA

Dostupnost*	0 – nedostupnost 1 – neadekvatna dostupnost **2 – adekvatna dostupnost**
Zastupljenost u turističkoj ponudi:	DA **NE**
Dostupnost informacije o atrakciji turistima:	DA **NE**
Turistička posjećenost:	**0 – nema posjeta** 1 – mala posjećenost 2 – srednja posjećenost 3 – velika posjećenost
Vremenska dostupnost po mjesecima:	**1. 2. 3. 4. 5. 6. 7. 8. 9. 10. 11. 12.**
Specifična oprema**:	**DA** NE
Širi sustav atrakcija:	

Šifra	K18/TO 22.	Redni broj	22.
Naziv resursa		**Stambeno-gospodarski kompleks Butigan - Božinović**	
Kratki funkcionalni opis:		Evidentirano kulturno dobro	
Lokacija		**Topolo**	
Datum upisa			

VALORIZACIJA

Dostupnost*	0 – nedostupnost 1 – neadekvatna dostupnost **2 – adekvatna dostupnost**
Zastupljenost u turističkoj ponudi:	DA **NE**
Dostupnost informacije o atrakciji turistima:	DA **NE**
Turistička posjećenost:	**0 – nema posjeta** 1 – mala posjećenost 2 – srednja posjećenost 3 – velika posjećenost
Vremenska dostupnost po mjesecima:	**1. 2. 3. 4. 5. 6. 7. 8. 9. 10. 11. 12.**
Specifična oprema**:	**DA** NE
Širi sustav atrakcija:	

Šifra	K18/BA 23.	Redni broj	23.
Naziv resursa		Stambeno-gospodarski kompleks Gašpar Gjenero	
Kratki funkcionalni opis:		Evidentirano kulturno dobro	
Lokacija		Banići	
Datum upisa			
VALORIZACIJA			
Dostupnost*		0 – nedostupnost 1 – neadekvatna dostupnost 2 – adekvatna dostupnost	
Zastupljenost u turističkoj ponudi:		DA	NE
Dostupnost informacije o atrakciji turistima:		DA	NE
Turistička posjećenost:		0 – nema posjeta 1 – mala posjećenost 2 – srednja posjećenost 3 – velika posjećenost	
Vremenska dostupnost po mjesecima:		1. 2. 3. 4. 5. 6. 7. 8. 9. 10. 11. 12.	
Specifična oprema**:		DA	NE
Širi sustav atrakcija:			

Šifra	K18/CE 24.	Redni broj	24.
Naziv resursa		Stambeno-gospodarski kompleks Goga zaselak Radnić	
Kratki funkcionalni opis:		Evidentirano kulturno dobro	
Lokacija		Čepikuće	
Datum upisa			
VALORIZACIJA			
Dostupnost*		0 – nedostupnost 1 – neadekvatna dostupnost 2 – adekvatna dostupnost	
Zastupljenost u turističkoj ponudi:		DA	NE
Dostupnost informacije o atrakciji turistima:		DA	NE
Turistička posjećenost:		0 – nema posjeta 1 – mala posjećenost 2 – srednja posjećenost 3 – velika posjećenost	
Vremenska dostupnost po mjesecima:		1. 2. 3. 4. 5. 6. 7. 8. 9. 10. 11. 12.	
Specifična oprema**:		DA	NE
Širi sustav atrakcija:			

Šifra	K18/SL 25.	Redni broj	25.
Naziv resursa		Stambeno-gospodarski kompleks Jahud	
Kratki funkcionalni opis:		Evidentirano kulturno dobro	
Lokacija		Točionik	
Datum upisa			
VALORIZACIJA			
Dostupnost*		0 – nedostupnost	

	1 – neadekvatna dostupnost 2 – adekvatna dostupnost
Zastupljenost u turističkoj ponudi:	DA **NE**
Dostupnost informacije o atrakciji turistima:	DA **NE**
Turistička posjećenost:	**0 – nema posjeta** 1 – mala posjećenost 2 – srednja posjećenost 3 – velika posjećenost
Vremenska dostupnost po mjesecima:	**1. 2. 3. 4. 5. 6. 7. 8. 9. 10. 11. 12.**
Specifična oprema**:	**DA** NE
Širi sustav atrakcija:	

Šifra	K18/SL26.	Redni broj	26.
Naziv resursa		**Stambeno-gospodarski kompleks Jerković - Mrnar**	
Kratki funkcionalni opis:		Evidentirano kulturno dobro	
Lokacija		**Slano, Grgurići**	
Datum upisa			

VALORIZACIJA

Dostupnost*	0 – nedostupnost 1 – neadekvatna dostupnost **2 – adekvatna dostupnost**
Zastupljenost u turističkoj ponudi:	DA **NE**
Dostupnost informacije o atrakciji turistima:	DA **NE**
Turistička posjećenost:	**0 – nema posjeta** 1 – mala posjećenost 2 – srednja posjećenost 3 – velika posjećenost
Vremenska dostupnost po mjesecima:	**1. 2. 3. 4. 5. 6. 7. 8. 9. 10. 11. 12.**
Specifična oprema**:	**DA** NE
Širi sustav atrakcija:	

Šifra	K18/LI 27.	Redni broj	27.
Naziv resursa		**Stambeno-gospodarski kompleks Karlić-Rabadžija**	
Kratki funkcionalni opis:		Evidentirano kulturno dobro	
Lokacija		**Lisac**	
Datum upisa			

VALORIZACIJA

Dostupnost*	0 – nedostupnost 1 – neadekvatna dostupnost **2 – adekvatna dostupnost**
Zastupljenost u turističkoj ponudi:	DA **NE**
Dostupnost informacije o atrakciji turistima:	DA **NE**
Turistička posjećenost:	**0 – nema posjeta** 1 – mala posjećenost 2 – srednja posjećenost 3 – velika posjećenost
Vremenska dostupnost po mjesecima:	**1. 2. 3. 4. 5. 6. 7. 8. 9. 10. 11. 12.**
Specifična oprema**:	**DA** NE

Širi sustav atrakcija:

Šifra	K18/LI 28.	Redni broj	28.
Naziv resursa		Stambeno – gospodarski kompleks Karlić	
Kratki funkcionalni opis:		Evidentirano kulturno dobro	
Lokacija		Lisac	
Datum upisa			
VALORIZACIJA			
Dostupnost*		0 – nedostupnost 1 – neadekvatna dostupnost 2 – adekvatna dostupnost	
Zastupljenost u turističkoj ponudi:		DA	NE
Dostupnost informacije o atrakciji turistima:		DA	NE
Turistička posjećenost:		0 – nema posjeta 1 – mala posjećenost 2 – srednja posjećenost 3 – velika posjećenost	
Vremenska dostupnost po mjesecima:		1. 2. 3. 4. 5. 6. 7. 8. 9. 10. 11. 12.	
Specifična oprema**:		DA	NE
Širi sustav atrakcija:			

Šifra	K18/SL 29.	Redni broj	29.
Naziv resursa		Stambeno-gospodarski kompleks Knežić	
Kratki funkcionalni opis:		Civilna građevina Pojedinačna građevina i/ili kompleks građevina	
Lokacija		Slano	
Datum upisa			
VALORIZACIJA			
Dostupnost*		0 – nedostupnost 1 – neadekvatna dostupnost 2 – adekvatna dostupnost	
Zastupljenost u turističkoj ponudi:		DA	NE
Dostupnost informacije o atrakciji turistima:		DA	NE
Turistička posjećenost:		0 – nema posjeta 1 – mala posjećenost 2 – srednja posjećenost 3 – velika posjećenost	
Vremenska dostupnost po mjesecima:		1. 2. 3. 4. 5. 6. 7. 8. 9. 10. 11. 12.	
Specifična oprema**:		DA	NE
Širi sustav atrakcija:			

Šifra	K18/BA 30.	Redni broj	30.
Naziv resursa		Stambeno-gospodarski kompleks Kola	
Kratki funkcionalni opis:		Evidentirano kulturno dobro	
Lokacija		Banići	
Datum upisa			
VALORIZACIJA			
Dostupnost*		0 – nedostupnost	

	1 – neadekvatna dostupnost **2 – adekvatna dostupnost**
Zastupljenost u turističkoj ponudi:	DA **NE**
Dostupnost informacije o atrakciji turistima:	DA **NE**
Turistička posjećenost:	**0 – nema posjeta** 1 – mala posjećenost 2 – srednja posjećenost 3 – velika posjećenost
Vremenska dostupnost po mjesecima:	**1. 2. 3. 4. 5. 6. 7. 8. 9. 10. 11. 12.**
Specifična oprema**:	**DA** NE
Širi sustav atrakcija:	

Šifra	K18/TO 31.	Redni broj	31.
Naziv resursa		**Stambeno-gospodarski kompleks Konsuo**	
Kratki funkcionalni opis:		Evidentirano kulturno dobro	
Lokacija		**Topolo**	
Datum upisa			

VALORIZACIJA

Dostupnost*	0 – nedostupnost 1 – neadekvatna dostupnost **2 – adekvatna dostupnost**
Zastupljenost u turističkoj ponudi:	**DA** NE
Dostupnost informacije o atrakciji turistima:	**DA** NE
Turistička posjećenost:	0 – nema posjeta **1 – mala posjećenost** 2 – srednja posjećenost 3 – velika posjećenost
Vremenska dostupnost po mjesecima:	**1. 2. 3. 4. 5. 6. 7. 8. 9. 10. 11. 12.**
Specifična oprema**:	**DA** NE
Širi sustav atrakcija:	

Šifra	K18/SM 32.	Redni broj	32.
Naziv resursa		**Stambeno-gospodarski kompleks Lepeš-Crijević**	
Kratki funkcionalni opis:		Evidentirano kulturno dobro	
Lokacija		**Smokovljani**	
Datum upisa			

VALORIZACIJA

Dostupnost*	0 – nedostupnost 1 – neadekvatna dostupnost **2 – adekvatna dostupnost**
Zastupljenost u turističkoj ponudi:	DA **NE**
Dostupnost informacije o atrakciji turistima:	DA **NE**
Turistička posjećenost:	**0 – nema posjeta** 1 – mala posjećenost 2 – srednja posjećenost 3 – velika posjećenost
Vremenska dostupnost po mjesecima:	**1. 2. 3. 4. 5. 6. 7. 8. 9. 10. 11. 12.**
Specifična oprema**:	**DA** NE
Širi sustav atrakcija:	

Šifra	K18/PG 33.	Redni broj	33.
Naziv resursa		Stambeno-gospodarski kompleks Matić	
Kratki funkcionalni opis:		Evidentirano kulturno	
Lokacija		Podgora	
Datum upisa			
VALORIZACIJA			
Dostupnost*		0 – nedostupnost 1 – neadekvatna dostupnost 2 – adekvatna dostupnost	
Zastupljenost u turističkoj ponudi:		DA	NE
Dostupnost informacije o atrakciji turistima:		DA	NE
Turistička posjećenost:		0 – nema posjeta 1 – mala posjećenost 2 – srednja posjećenost 3 – velika posjećenost	
Vremenska dostupnost po mjesecima:		1. 2. 3. 4. 5. 6. 7. 8. 9. 10. 11. 12.	
Specifična oprema**:		DA	NE
Širi sustav atrakcija:			

Šifra	K18/DO 34.	Redni broj	34.
Naziv resursa		Stambeno-gospodarski kompleks Milić-Ljuban	
Kratki funkcionalni opis:		Zaštićeno kulturno dobro Civilna građevina Pojedinačna građevina i/ili kompleks građevina	
Lokacija		Doli	
Datum upisa			
VALORIZACIJA			
Dostupnost*		0 – nedostupnost 1 – neadekvatna dostupnost 2 – adekvatna dostupnost	
Zastupljenost u turističkoj ponudi:		DA	NE
Dostupnost informacije o atrakciji turistima:		DA	NE
Turistička posjećenost:		0 – nema posjeta 1 – mala posjećenost 2 – srednja posjećenost 3 – velika posjećenost	
Vremenska dostupnost po mjesecima:		1. 2. 3. 4. 5. 6. 7. 8. 9. 10. 11. 12.	
Specifična oprema**:		DA	NE
Širi sustav atrakcija:			

Šifra	K18/CE 35.	Redni broj	35.
Naziv resursa		Stambeno-gospodarski kompleks kula Pasarić-Kriste	
Kratki funkcionalni opis:			
Lokacija		Čepikuće	
Datum upisa			
VALORIZACIJA			

Dostupnost*	0 – nedostupnost 1 – neadekvatna dostupnost **2 – adekvatna dostupnost**
Zastupljenost u turističkoj ponudi:	DA **NE**
Dostupnost informacije o atrakciji turistima:	DA **NE**
Turistička posjećenost:	**0 – nema posjeta** 1 – mala posjećenost 2 – srednja posjećenost 3 – velika posjećenost
Vremenska dostupnost po mjesecima:	**1. 2. 3. 4. 5. 6. 7. 8. 9. 10. 11. 12.**
Specifična oprema**:	**DA** NE
Širi sustav atrakcija:	

Šifra	K18/OS 36.	Redni broj	36.
Naziv resursa		Stambeno-gospodarski kompleks Šotrić	
Kratki funkcionalni opis:		Evidentirano kulturno dobro	
Lokacija		Ošlje	
Datum upisa			

VALORIZACIJA

Dostupnost*	0 – nedostupnost 1 – neadekvatna dostupnost **2 – adekvatna dostupnost**
Zastupljenost u turističkoj ponudi:	DA **NE**
Dostupnost informacije o atrakciji turistima:	DA **NE**
Turistička posjećenost:	**0 – nema posjeta** 1 – mala posjećenost 2 – srednja posjećenost 3 – velika posjećenost
Vremenska dostupnost po mjesecima:	**1. 2. 3. 4. 5. 6. 7. 8. 9. 10. 11. 12.**
Specifična oprema**:	**DA** NE
Širi sustav atrakcija:	

Šifra	K18/SM 37.	Redni broj	37.
Naziv resursa		Stambeno-gospodarski kompleks Vlahović	
Kratki funkcionalni opis:		Evidentirano kulturno dobro	
Lokacija		Smokovljani	
Datum upisa			

VALORIZACIJA

Dostupnost*	0 – nedostupnost 1 – neadekvatna dostupnost **2 – adekvatna dostupnost**
Zastupljenost u turističkoj ponudi:	DA **NE**
Dostupnost informacije o atrakciji turistima:	DA **NE**

Turistička posjećenost:	**0 – nema posjeta** 1 – mala posjećenost 2 – srednja posjećenost 3 – velika posjećenost
Vremenska dostupnost po mjesecima:	**1. 2. 3. 4. 5. 6. 7. 8. 9. 10. 11. 12.**
Specifična oprema**:	**DA** NE
Širi sustav atrakcija:	

Šifra	K18/ST 38.	Redni broj	38.
Naziv resursa		Vatovića kula	
Kratki funkcionalni opis:		Evidentirano kulturno dobro	
Lokacija		Štedrica	
Datum upisa			

VALORIZACIJA

Dostupnost*	0 – nedostupnost 1 – neadekvatna dostupnost **2 – adekvatna dostupnost**
Zastupljenost u turističkoj ponudi:	DA **NE**
Dostupnost informacije o atrakciji turistima:	DA **NE**
Turistička posjećenost:	**0 – nema posjeta** 1 – mala posjećenost 2 – srednja posjećenost 3 – velika posjećenost
Vremenska dostupnost po mjesecima:	**1. 2. 3. 4. 5. 6. 7. 8. 9. 10. 11. 12.**
Specifična oprema**:	**DA** NE
Širi sustav atrakcija:	

Šifra	K19/SM 1.	Redni broj	1.
Naziv resursa		Gospodarska zgrada Slade	
Kratki funkcionalni opis:		Evidentirano kulturno dobro	
Lokacija		Smokovljani	
Datum upisa			

VALORIZACIJA

Dostupnost*	0 – nedostupnost 1 – neadekvatna dostupnost **2 – adekvatna dostupnost**
Zastupljenost u turističkoj ponudi:	DA **NE**
Dostupnost informacije o atrakciji turistima:	DA **NE**
Turistička posjećenost:	**0 – nema posjeta** 1 – mala posjećenost 2 – srednja posjećenost 3 – velika posjećenost
Vremenska dostupnost po mjesecima:	**1. 2. 3. 4. 5. 6. 7. 8. 9. 10. 11. 12.**
Specifična oprema**:	**DA** NE
Širi sustav atrakcija:	

Šifra	K19/TO 2.	Redni broj	2.
Naziv resursa		Gospodarski kompleks Cvjetković, Klačina	
Kratki funkcionalni opis:		Evidentirano kulturno dobro	
Lokacija		Topolo	
Datum upisa			
VALORIZACIJA			
Dostupnost*		0 – nedostupnost 1 – neadekvatna dostupnost **2 – adekvatna dostupnost**	
Zastupljenost u turističkoj ponudi:		DA	**NE**
Dostupnost informacije o atrakciji turistima:		DA	**NE**
Turistička posjećenost:		0 – nema posjeta **1 – mala posjećenost** 2 – srednja posjećenost 3 – velika posjećenost	
Vremenska dostupnost po mjesecima:		1. 2. 3. 4. 5. 6. 7. 8. 9. 10. 11. 12.	
Specifična oprema**:		**DA**	NE
Širi sustav atrakcija:			

Šifra	K19/TO 3.	Redni broj	3.
Naziv resursa		Gospodarski kompleks Konsuo	
Kratki funkcionalni opis:		Evidentirano kulturno dobro	
Lokacija		Topolo	
Datum upisa			
VALORIZACIJA			
Dostupnost*		0 – nedostupnost 1 – neadekvatna dostupnost **2 – adekvatna dostupnost**	
Zastupljenost u turističkoj ponudi:		**DA**	NE
Dostupnost informacije o atrakciji turistima:		**DA**	NE
Turistička posjećenost:		0 – nema posjeta **1 – mala posjećenost** 2 – srednja posjećenost 3 – velika posjećenost	
Vremenska dostupnost po mjesecima:		1. 2. 3. 4. 5. 6. 7. 8. 9. 10. 11. 12.	
Specifična oprema**:		**DA**	NE
Širi sustav atrakcija:			

Šifra	K19/TO 4.	Redni broj	4.
Naziv resursa		Gospodarski kompleks pojata s gumnom (Božinović)	
Kratki funkcionalni opis:		Evidentirano kulturno dobro	
Lokacija		Topolo	
Datum upisa			
VALORIZACIJA			
Dostupnost*		0 – nedostupnost 1 – neadekvatna dostupnost **2 – adekvatna dostupnost**	
Zastupljenost u turističkoj ponudi:		DA	**NE**

Dostupnost informacije o atrakciji turistima: DA **NE**

Turistička posjećenost:
0 – nema posjeta
1 – mala posjećenost
2 – srednja posjećenost
3 – velika posjećenost

Vremenska dostupnost po mjesecima: **1. 2. 3. 4. 5. 6. 7. 8. 9. 10. 11. 12.**
Specifična oprema**: **DA** NE
Širi sustav atrakcija:

Šifra	K19/SL 5.	Redni broj	5.
Naziv resursa		**Gospodarski kompleks (sjeverno od Tvornice sardina)**	
Kratki funkcionalni opis:		Evidentirano kulturno dobro	
Lokacija		**Slano**	
Datum upisa			

VALORIZACIJA

Dostupnost*
0 – nedostupnost
1 – neadekvatna dostupnost
2 – adekvatna dostupnost

Zastupljenost u turističkoj ponudi: DA **NE**
Dostupnost informacije o atrakciji turistima: DA **NE**

Turistička posjećenost:
0 – nema posjeta
1 – mala posjećenost
2 – srednja posjećenost
3 – velika posjećenost

Vremenska dostupnost po mjesecima: **1. 2. 3. 4. 5. 6. 7. 8. 9. 10. 11. 12.**
Specifična oprema**: **DA** NE
Širi sustav atrakcija:

Šifra	K19/VI 6.	Redni broj	6.
Naziv resursa		**Kompleks gospodarskih objekata (pojata s gumnom)**	
Kratki funkcionalni opis:		Evidentirano kulturno dobro	
Lokacija		**Visočani**	
Datum upisa			

VALORIZACIJA

Dostupnost*
0 – nedostupnost
1 – neadekvatna dostupnost
2 – adekvatna dostupnost

Zastupljenost u turističkoj ponudi: DA **NE**
Dostupnost informacije o atrakciji turistima: DA **NE**

Turistička posjećenost:
0 – nema posjeta
1 – mala posjećenost
2 – srednja posjećenost
3 – velika posjećenost

Vremenska dostupnost po mjesecima: **1. 2. 3. 4. 5. 6. 7. 8. 9. 10. 11. 12.**
Specifična oprema**: DA **NE**
Širi sustav atrakcija:

Šifra	K19/CE 7.	Redni broj	7.
Naziv resursa		Kompleks gospodarskih zgrada Hrdalo	
Kratki funkcionalni opis:		Evidentirano kulturno dobro	
Lokacija		Čepikuće	
Datum upisa			
VALORIZACIJA			
Dostupnost*		0 – nedostupnost 1 – neadekvatna dostupnost 2 – adekvatna dostupnost	
Zastupljenost u turističkoj ponudi:		DA	NE
Dostupnost informacije o atrakciji turistima:		DA	NE
Turistička posjećenost:		0 – nema posjeta 1 – mala posjećenost 2 – srednja posjećenost 3 – velika posjećenost	
Vremenska dostupnost po mjesecima:		1. 2. 3. 4. 5. 6. 7. 8. 9. 10. 11. 12.	
Specifična oprema**:		DA	NE
Širi sustav atrakcija:			

Šifra	K19/TO 8.	Redni broj	8.
Naziv resursa		Stranj Bezdan Donja Banda	
Kratki funkcionalni opis:		Evidentirano kulturno dobro	
Lokacija		Topolo	
Datum upisa			
VALORIZACIJA			
Dostupnost*		0 – nedostupnost 1 – neadekvatna dostupnost 2 – adekvatna dostupnost	
Zastupljenost u turističkoj ponudi:		DA	NE
Dostupnost informacije o atrakciji turistima:		DA	NE
Turistička posjećenost:		0 – nema posjeta 1 – mala posjećenost 2 – srednja posjećenost 3 – velika posjećenost	
Vremenska dostupnost po mjesecima:		1. 2. 3. 4. 5. 6. 7. 8. 9. 10. 11. 12.	
Specifična oprema**:		DA	NE
Širi sustav atrakcija:			

Šifra	K20/SL 1.	Redni broj	1.
Naziv resursa		Gotička kuća, Banja	
Kratki funkcionalni opis:		Evidentirano kulturno dobro	
Lokacija		Slano	
Datum upisa			
VALORIZACIJA			
Dostupnost*		0 – nedostupnost 1 – neadekvatna dostupnost	

	2 – adekvatna dostupnost
Zastupljenost u turističkoj ponudi:	DA NE
Dostupnost informacije o atrakciji turistima:	DA NE
Turistička posjećenost:	0 – nema posjeta 1 – mala posjećenost 2 – srednja posjećenost 3 – velika posjećenost
Vremenska dostupnost po mjesecima:	1. 2. 3. 4. 5. 6. 7. 8. 9. 10. 11. 12.
Specifična oprema**:	DA NE
Širi sustav atrakcija:	

Šifra	K20/VI 2.	Redni broj	2.
Naziv resursa		Gumno s dvije gospodarske zgrade, Gornje selo	
Kratki funkcionalni opis:		Evidentirano kulturno dobro	
Lokacija		Visočani	
Datum upisa			

VALORIZACIJA

Dostupnost*	0 – nedostupnost 1 – neadekvatna dostupnost 2 – adekvatna dostupnost
Zastupljenost u turističkoj ponudi:	DA NE
Dostupnost informacije o atrakciji turistima:	DA NE
Turistička posjećenost:	0 – nema posjeta 1 – mala posjećenost 2 – srednja posjećenost 3 – velika posjećenost
Vremenska dostupnost po mjesecima:	1. 2. 3. 4. 5. 6. 7. 8. 9. 10. 11. 12.
Specifična oprema**:	DA NE
Širi sustav atrakcija:	

Šifra	K20/VI 3.	Redni broj	3.
Naziv resursa		Gumno s dvije gospodarske zgrade Dender, Gornje selo	
Kratki funkcionalni opis:		Evidentirano kulturno dobro	
Lokacija		Visočani	
Datum upisa			

VALORIZACIJA

Dostupnost*	0 – nedostupnost 1 – neadekvatna dostupnost 2 – adekvatna dostupnost
Zastupljenost u turističkoj ponudi:	DA NE
Dostupnost informacije o atrakciji turistima:	DA NE
Turistička posjećenost:	0 – nema posjeta 1 – mala posjećenost 2 – srednja posjećenost 3 – velika posjećenost
Vremenska dostupnost po mjesecima:	1. 2. 3. 4. 5. 6. 7. 8. 9. 10. 11. 12.
Specifična oprema**:	DA NE

Širi sustav atrakcija:

Šifra	K20/TRN 4.	Redni broj	4.
Naziv resursa		Komin Grošeta	
Kratki funkcionalni opis:		Evidentirano kulturno dobro	
Lokacija		Trnovica	
Datum upisa			

VALORIZACIJA

Dostupnost*	0 – nedostupnost 1 – neadekvatna dostupnost 2 – adekvatna dostupnost	
Zastupljenost u turističkoj ponudi:	DA	NE
Dostupnost informacije o atrakciji turistima:	DA	NE
Turistička posjećenost:	0 – nema posjeta 1 – mala posjećenost 2 – srednja posjećenost 3 – velika posjećenost	
Vremenska dostupnost po mjesecima:	1. 2. 3. 4. 5. 6. 7. 8. 9. 10. 11. 12.	
Specifična oprema**:	DA	NE
Širi sustav atrakcija:		

Šifra	K20/ST 5.	Redni broj	5.
Naziv resursa		Komin i konoba Vojvode Pera	
Kratki funkcionalni opis:		Evidentirano kulturno dobro	
Lokacija		Štedrica	
Datum upisa			

VALORIZACIJA

Dostupnost*	0 – nedostupnost 1 – neadekvatna dostupnost 2 – adekvatna dostupnost	
Zastupljenost u turističkoj ponudi:	DA	NE
Dostupnost informacije o atrakciji turistima:	DA	NE
Turistička posjećenost:	0 – nema posjeta 1 – mala posjećenost 2 – srednja posjećenost 3 – velika posjećenost	
Vremenska dostupnost po mjesecima:	1. 2. 3. 4. 5. 6. 7. 8. 9. 10. 11. 12.	
Specifična oprema**:	DA	NE
Širi sustav atrakcija:		

Šifra	K20/LI 6.	Redni broj	6.
Naziv resursa		Kompleks gospodarskih zgrada pojata s gumnima	
Kratki funkcionalni opis:		Evidentirano kulturno dobro	
Lokacija		Lisac	
Datum upisa			

VALORIZACIJA

Dostupnost*	0 – nedostupnost 1 – neadekvatna dostupnost

	2 – adekvatna dostupnost
Zastupljenost u turističkoj ponudi:	DA NE
Dostupnost informacije o atrakciji turistima:	DA NE
Turistička posjećenost:	0 – nema posjeta 1 – mala posjećenost 2 – srednja posjećenost 3 – velika posjećenost
Vremenska dostupnost po mjesecima:	1. 2. 3. 4. 5. 6. 7. 8. 9. 10. 11. 12.
Specifična oprema**:	DA NE
Širi sustav atrakcija:	

Šifra	K20/SL 7.	Redni broj	7.
Naziv resursa		Kompleks mlinica	
Kratki funkcionalni opis:		Evidentirano kulturno dobro	
Lokacija		Slano	
Datum upisa			

VALORIZACIJA

Dostupnost*	0 – nedostupnost 1 – neadekvatna dostupnost 2 – adekvatna dostupnost
Zastupljenost u turističkoj ponudi:	DA NE
Dostupnost informacije o atrakciji turistima:	DA NE
Turistička posjećenost:	0 – nema posjeta 1 – mala posjećenost 2 – srednja posjećenost 3 – velika posjećenost
Vremenska dostupnost po mjesecima:	1. 2. 3. 4. 5. 6. 7. 8. 9. 10. 11. 12.
Specifična oprema**:	DA NE
Širi sustav atrakcija:	

Šifra	K20/CE 8.	Redni broj	8.
Naziv resursa		Kuća Botica	
Kratki funkcionalni opis:		Evidentirano kulturno dobro	
Lokacija		Čepikuće	
Datum upisa			

VALORIZACIJA

Dostupnost*	0 – nedostupnost 1 – neadekvatna dostupnost 2 – adekvatna dostupnost
Zastupljenost u turističkoj ponudi:	DA NE
Dostupnost informacije o atrakciji turistima:	DA NE
Turistička posjećenost:	0 – nema posjeta 1 – mala posjećenost 2 – srednja posjećenost 3 – velika posjećenost
Vremenska dostupnost po mjesecima:	1. 2. 3. 4. 5. 6. 7. 8. 9. 10. 11. 12.
Specifična oprema**:	DA NE
Širi sustav atrakcija:	

Šifra	K20/CE 9.	Redni broj	9.
Naziv resursa		Kuća Rade Andrijaševića, zaselak Gnjilavci	
Kratki funkcionalni opis:		Evidentirano kulturno dobro	
Lokacija		Čepikuće	
Datum upisa			
VALORIZACIJA			
Dostupnost*		0 – nedostupnost 1 – neadekvatna dostupnost 2 – adekvatna dostupnost	
Zastupljenost u turističkoj ponudi:		DA	NE
Dostupnost informacije o atrakciji turistima:		DA	NE
Turistička posjećenost:		0 – nema posjeta 1 – mala posjećenost 2 – srednja posjećenost 3 – velika posjećenost	
Vremenska dostupnost po mjesecima:		1. 2. 3. 4. 5. 6. 7. 8. 9. 10. 11. 12.	
Specifična oprema**:		DA	NE
Širi sustav atrakcija:			

Šifra	K20/OS 10.	Redni broj	10.
Naziv resursa		Mlinica i pojata	
Kratki funkcionalni opis:		Evidentirano kulturno dobro	
Lokacija		Ošlje	
Datum upisa			
VALORIZACIJA			
Dostupnost*		0 – nedostupnost 1 – neadekvatna dostupnost 2 – adekvatna dostupnost	
Zastupljenost u turističkoj ponudi:		DA	NE
Dostupnost informacije o atrakciji turistima:		DA	NE
Turistička posjećenost:		0 – nema posjeta 1 – mala posjećenost 2 – srednja posjećenost 3 – velika posjećenost	
Vremenska dostupnost po mjesecima:		1. 2. 3. 4. 5. 6. 7. 8. 9. 10. 11. 12.	
Specifična oprema**:		DA	NE
Širi sustav atrakcija:			

Šifra	K20/OS 11.	Redni broj	11.
Naziv resursa		Mlinica i pojata (Cvjetković)	
Kratki funkcionalni opis:		Evidentirano kulturno dobro	
Lokacija		Ošlje	
Datum upisa			
VALORIZACIJA			
Dostupnost*		0 – nedostupnost 1 – neadekvatna dostupnost 2 – adekvatna dostupnost	
Zastupljenost u turističkoj ponudi:		DA	NE

Dostupnost informacije o atrakciji turistima: DA **NE**

Turistička posjećenost:
0 – nema posjeta
1 – mala posjećenost
2 – srednja posjećenost
3 – velika posjećenost

Vremenska dostupnost po mjesecima: 1. 2. 3. 4. 5. 6. 7. 8. 9. 10. 11. 12.
Specifična oprema**: DA **NE**
Širi sustav atrakcija:

Šifra	K20/OS 12.	Redni broj	12.
Naziv resursa		Mlinica i pojata, zaselak Gorica	
Kratki funkcionalni opis:			
Lokacija		Ošlje	
Datum upisa			

VALORIZACIJA

Dostupnost*
0 – nedostupnost
1 – neadekvatna dostupnost
2 – adekvatna dostupnost

Zastupljenost u turističkoj ponudi: DA **NE**
Dostupnost informacije o atrakciji turistima: DA **NE**

Turistička posjećenost:
0 – nema posjeta
1 – mala posjećenost
2 – srednja posjećenost
3 – velika posjećenost

Vremenska dostupnost po mjesecima: 1. 2. 3. 4. 5. 6. 7. 8. 9. 10. 11. 12.
Specifična oprema**: DA **NE**
Širi sustav atrakcija:

Šifra	K20/DO 13.	Redni broj	13.
Naziv resursa		Mlinica za masline u prizemlju stambene katnice	
Kratki funkcionalni opis:		Evidentirano kulturno dobro Povijesna gospodarska građevina	
Lokacija		Doli	
Datum upisa			

VALORIZACIJA

Dostupnost*
0 – nedostupnost
1 – neadekvatna dostupnost
2 – adekvatna dostupnost

Zastupljenost u turističkoj ponudi: DA **NE**
Dostupnost informacije o atrakciji turistima: DA **NE**

Turistička posjećenost:
0 – nema posjeta
1 – mala posjećenost
2 – srednja posjećenost
3 – velika posjećenost

Vremenska dostupnost po mjesecima: 1. 2. 3. 4. 5. 6. 7. 8. 9. 10. 11. 12.
Specifična oprema**: **DA** NE
Širi sustav atrakcija:

Šifra	K20/DO 14.	Redni broj	14.
Naziv resursa		Ribarski magazin Mage	
Kratki funkcionalni opis:		Evidentirano kulturno dobro Povijesna gospodarska građevina	
Lokacija		Doli	
Datum upisa			
VALORIZACIJA			
Dostupnost*		0 – nedostupnost 1 – neadekvatna dostupnost 2 – adekvatna dostupnost	
Zastupljenost u turističkoj ponudi:		DA	NE
Dostupnost informacije o atrakciji turistima:		DA	NE
Turistička posjećenost:		0 – nema posjeta 1 – mala posjećenost 2 – srednja posjećenost 3 – velika posjećenost	
Vremenska dostupnost po mjesecima:		1. 2. 3. 4. 5. 6. 7. 8. 9. 10. 11. 12.	
Specifična oprema**:		DA	NE
Širi sustav atrakcija:			

Šifra	K20/TO 15.	Redni broj	15.
Naziv resursa		Zadružni kompleks Nenada – Donja Banda	
Kratki funkcionalni opis:		Evidentirano kulturno dobro	
Lokacija		Topolo – Donja Banda	
Datum upisa			
VALORIZACIJA			
Dostupnost*		0 – nedostupnost 1 – neadekvatna dostupnost 2 – adekvatna dostupnost	
Zastupljenost u turističkoj ponudi:		DA	NE
Dostupnost informacije o atrakciji turistima:		DA	NE
Turistička posjećenost:		0 – nema posjeta 1 – mala posjećenost 2 – srednja posjećenost 3 – velika posjećenost	
Vremenska dostupnost po mjesecima:		1. 2. 3. 4. 5. 6. 7. 8. 9. 10. 11. 12.	
Specifična oprema**:		DA	NE
Širi sustav atrakcija:			

Šifra	K21/SM 1.	Redni broj	1.
Naziv resursa		Fortifikacija Sutvid	
Kratki funkcionalni opis:		Prapovijesno razdoblje, antika. Evidentirana kulturnopovijesna vrijednost regionalnog značaja Na brdu Sutvid nalaze se ruševine zidane kvadratno površine 100 m^2. Klesani kamen.	
Lokacija		Smokovljani	
Datum upisa			
VALORIZACIJA			
Dostupnost*		0 – nedostupnost	

	1 – neadekvatna dostupnost 2 – adekvatna dostupnost
Zastupljenost u turističkoj ponudi:	DA **NE**
Dostupnost informacije o atrakciji turistima:	DA **NE**
Turistička posjećenost:	**0 – nema posjeta** 1 – mala posjećenost 2 – srednja posjećenost 3 – velika posjećenost
Vremenska dostupnost po mjesecima:	**1. 2. 3. 4. 5. 6. 7. 8. 9. 10. 11. 12.**
Specifična oprema**:	DA **NE**
Širi sustav atrakcija:	

Šifra	K21/CE 2.	Redni broj	2.
Naziv resursa		**Pasarićeva kula sa cisternom, kuća Andrijaševića s kulom izvidnicom**	
Kratki funkcionalni opis:		Nije evidentirano kao kulturno dobro.	
Lokacija		**Čepikuće**	
Datum upisa			

VALORIZACIJA

Dostupnost*	0 – nedostupnost 1 – neadekvatna dostupnost **2 – adekvatna dostupnost**
Zastupljenost u turističkoj ponudi:	DA **NE**
Dostupnost informacije o atrakciji turistima:	**DA** NE
Turistička posjećenost:	**0 – nema posjeta** 1 – mala posjećenost 2 – srednja posjećenost 3 – velika posjećenost
Vremenska dostupnost po mjesecima:	**1. 2. 3. 4. 5. 6. 7. 8. 9. 10. 11. 12.**
Specifična oprema**:	DA **NE**
Širi sustav atrakcija:	

Šifra	K22/PG 1.	Redni broj	1.
Naziv resursa		**Bunar u polju Butijer**	
Kratki funkcionalni opis:		Evidentirano kulturno dobro	
Lokacija		**Podgora**	
Datum upisa			

VALORIZACIJA

Dostupnost*	0 – nedostupnost 1 – neadekvatna dostupnost **2 – adekvatna dostupnost**
Zastupljenost u turističkoj ponudi:	DA **NE**
Dostupnost informacije o atrakciji turistima:	DA **NE**
Turistička posjećenost:	**0 – nema posjeta** 1 – mala posjećenost 2 – srednja posjećenost 3 – velika posjećenost
Vremenska dostupnost po mjesecima:	**1. 2. 3. 4. 5. 6. 7. 8. 9. 10. 11. 12.**

Specifična oprema**: DA NE
Širi sustav atrakcija:

Šifra	K22/BA 2.	Redni broj	2.
Naziv resursa		Rimska cisterna	
Kratki funkcionalni opis:		Evidentirano kulturno dobro	
Lokacija		Banići	
Datum upisa			

VALORIZACIJA

Dostupnost*
0 – nedostupnost
1 – neadekvatna dostupnost
2 – adekvatna dostupnost

Zastupljenost u turističkoj ponudi: DA NE
Dostupnost informacije o atrakciji turistima: DA NE

Turistička posjećenost:
0 – nema posjeta
1 – mala posjećenost
2 – srednja posjećenost
3 – velika posjećenost

Vremenska dostupnost po mjesecima: 1. 2. 3. 4. 5. 6. 7. 8. 9. 10. 11. 12.
Specifična oprema**: DA NE
Širi sustav atrakcija:

Šifra	K22/BA 3.	Redni broj	3.
Naziv resursa		Rimska cisterna Kručica	
Kratki funkcionalni opis:		Evidentirana kulturno povijesna vrijednost regionalnog značaja.	
Lokacija		Kručica	
Datum upisa			

VALORIZACIJA

Dostupnost*
0 – nedostupnost
1 – neadekvatna dostupnost
2 – adekvatna dostupnost

Zastupljenost u turističkoj ponudi: DA NE
Dostupnost informacije o atrakciji turistima: DA NE

Turistička posjećenost:
0 – nema posjeta
1 – mala posjećenost
2 – srednja posjećenost
3 – velika posjećenost

Vremenska dostupnost po mjesecima: 1. 2. 3. 4. 5. 6. 7. 8. 9. 10. 11. 12.
Specifična oprema**: DA NE
Širi sustav atrakcija:

Šifra	K23/SL 1.	Redni broj	1.
Naziv resursa		Kompleks Kraljić - Banja	
Kratki funkcionalni opis:		Evidentirano kulturno dobro	
Lokacija		Slano - Banja	
Datum upisa			

VALORIZACIJA

Dostupnost*
0 – nedostupnost

	1 – neadekvatna dostupnost **2 – adekvatna dostupnost**
Zastupljenost u turističkoj ponudi:	DA **NE**
Dostupnost informacije o atrakciji turistima:	DA **NE**
Turistička posjećenost:	**0 – nema posjeta** 1 – mala posjećenost 2 – srednja posjećenost 3 – velika posjećenost
Vremenska dostupnost po mjesecima:	**1. 2. 3. 4. 5. 6. 7. 8. 9. 10. 11. 12.**
Specifična oprema**:	DA **NE**
Širi sustav atrakcija:	

Šifra	K23/SL 2.	Redni broj	2.
Naziv resursa		**Kompleks smješten pod magistralom**	
Kratki funkcionalni opis:		Evidentirano kulturno dobro	
Lokacija		**Slano**	
Datum upisa			

VALORIZACIJA

Dostupnost*	0 – nedostupnost 1 – neadekvatna dostupnost **2 – adekvatna dostupnost**
Zastupljenost u turističkoj ponudi:	DA **NE**
Dostupnost informacije o atrakciji turistima:	DA **NE**
Turistička posjećenost:	0 – nema posjeta **1 – mala posjećenost** 2 – srednja posjećenost 3 – velika posjećenost
Vremenska dostupnost po mjesecima:	**1. 2. 3. 4. 5. 6. 7. 8. 9. 10. 11. 12.**
Specifična oprema**:	DA **NE**
Širi sustav atrakcija:	

Šifra	K23/SL 3.	Redni broj	3.
Naziv resursa		**Kompleks zapadno od Kneževog dvora (pod magistralom)**	
Kratki funkcionalni opis:		Evidentirano kulturno dobro	
Lokacija		**Slano**	
Datum upisa			

VALORIZACIJA

Dostupnost*	0 – nedostupnost 1 – neadekvatna dostupnost **2 – adekvatna dostupnost**
Zastupljenost u turističkoj ponudi:	DA **NE**
Dostupnost informacije o atrakciji turistima:	DA **NE**
Turistička posjećenost:	0 – nema posjeta **1 – mala posjećenost** 2 – srednja posjećenost 3 – velika posjećenost
Vremenska dostupnost po mjesecima:	**1. 2. 3. 4. 5. 6. 7. 8. 9. 10. 11. 12.**

Specifična oprema**: DA **NE**
Širi sustav atrakcija:

Šifra	K23/SL 4.	Redni broj	4.
Naziv resursa		Kompleks zgrada	
Kratki funkcionalni opis:		Evidentirano kulturno dobro	
Lokacija		Slano	
Datum upisa			

VALORIZACIJA

Dostupnost*
0 – nedostupnost
1 – neadekvatna dostupnost
2 – adekvatna dostupnost

Zastupljenost u turističkoj ponudi: DA **NE**
Dostupnost informacije o atrakciji turistima: DA **NE**

Turistička posjećenost:
0 – nema posjeta
1 – mala posjećenost
2 – srednja posjećenost
3 – velika posjećenost

Vremenska dostupnost po mjesecima: **1. 2. 3. 4. 5. 6. 7. 8. 9. 10. 11. 12.**
Specifična oprema**: DA **NE**
Širi sustav atrakcija:

Šifra	K24/TRN 1.	Redni broj	1.
Naziv resursa		Pojilište – Seoska lokva	
Kratki funkcionalni opis:		zaštićeno kulturno dobro nepokretno kulturno dobro - pojedinačno profana graditeljska baština Tradicijska arhitektura. Seoska lokva za pojenje stoke oivičena je podzidima i većim prilaznim platoom. Rubovi su joj također označeni sa okomito pobijenim kamenim biljezima izduženog, nepravilnog oblika, s uklesanim križevima. Prilaz vodi je s jugoistočne strane, preko dijela terena kojim okolni plato blago uranja „u lokvu“ i omogućuje lak, siguran kontakt s površinom vode. Na istoj strani su još dvije manje lokve te nekoliko kamenica izdubljenih u monolitima nepravilnog oblika i nejednakih veličina. S obzirom na funkciju i značenje u životu sela pretpostavlja se da se javlja istovremeno s prvim spomenom naselja, 1399.	
Lokacija		Trnovica, na južnoj strani naselja i ulazu u selo	
Datum upisa			

VALORIZACIJA

Dostupnost*
0 – nedostupnost
1 – neadekvatna dostupnost
2 – adekvatna dostupnost

Zastupljenost u turističkoj ponudi: DA **NE**
Dostupnost informacije o atrakciji turistima: DA **NE**

Turistička posjećenost:	**0 – nema posjeta** 1 – mala posjećenost 2 – srednja posjećenost 3 – velika posjećenost
Vremenska dostupnost po mjesecima:	**1. 2. 3. 4. 5. 6. 7. 8. 9. 10. 11. 12.**
Specifična oprema**:	DA **NE**
Širi sustav atrakcija:	

Šifra	K25/TO 1.	Redni broj	1.
Naziv resursa		**Župni ured Topolo**	
Kratki funkcionalni opis:		Evidentirano kulturno dobro	
Lokacija		**Topolo**	
Datum upisa			

VALORIZACIJA

Dostupnost*	0 – nedostupnost 1 – neadekvatna dostupnost **2 – adekvatna dostupnost**
Zastupljenost u turističkoj ponudi:	DA **NE**
Dostupnost informacije o atrakciji turistima:	DA **NE**
Turistička posjećenost:	0 – nema posjeta **1 – mala posjećenost** 2 – srednja posjećenost 3 – velika posjećenost
Vremenska dostupnost po mjesecima:	**1. 2. 3. 4. 5. 6. 7. 8. 9. 10. 11. 12.**
Specifična oprema**:	**DA** NE
Širi sustav atrakcija:	

Šifra	K0/CE 1.	Redni broj	1.
Naziv resursa		**Dobrštak Čepikuće**	
Kratki funkcionalni opis:		Evidentirano kulturno dobro Stećak Pojedinačna građevina i/ili kompleks građevina	
Lokacija		**Čepikuće**	
Datum upisa			

VALORIZACIJA

Dostupnost*	0 – nedostupnost **1 – neadekvatna dostupnost** 2 – adekvatna dostupnost
Zastupljenost u turističkoj ponudi:	DA **NE**
Dostupnost informacije o atrakciji turistima:	DA **NE**
Turistička posjećenost:	0 – nema posjeta **1 – mala posjećenost** 2 – srednja posjećenost 3 – velika posjećenost
Vremenska dostupnost po mjesecima:	**1. 2. 3. 4. 5. 6. 7. 8. 9. 10. 11. 12.**
Specifična oprema**:	DA **NE**
Širi sustav atrakcija:	

Šifra	K0/SM 2.	Redni broj	2.
Naziv resursa		Gradac	
Kratki funkcionalni opis:		Evidentirano kulturno dobro	
Lokacija		Smokovljani	
Datum upisa			
VALORIZACIJA			
Dostupnost*		0 – nedostupnost 1 – neadekvatna dostupnost 2 – adekvatna dostupnost	
Zastupljenost u turističkoj ponudi:		DA	NE
Dostupnost informacije o atrakciji turistima:		DA	NE
Turistička posjećenost:		0 – nema posjeta 1 – mala posjećenost 2 – srednja posjećenost 3 – velika posjećenost	
Vremenska dostupnost po mjesecima:		1. 2. 3. 4. 5. 6. 7. 8. 9. 10. 11. 12.	
Specifična oprema**:		DA	NE
Širi sustav atrakcija:			

Šifra	K0/BA 3.	Redni broj	3.
Naziv resursa		Graditeljska baština	
Kratki funkcionalni opis:		Evidentirano kulturno dobro	
Lokacija		Banići	
Datum upisa			
VALORIZACIJA			
Dostupnost*		0 – nedostupnost 1 – neadekvatna dostupnost 2 – adekvatna dostupnost	
Zastupljenost u turističkoj ponudi:		DA	NE
Dostupnost informacije o atrakciji turistima:		DA	NE
Turistička posjećenost:		0 – nema posjeta 1 – mala posjećenost 2 – srednja posjećenost 3 – velika posjećenost	
Vremenska dostupnost po mjesecima:		1. 2. 3. 4. 5. 6. 7. 8. 9. 10. 11. 12.	
Specifična oprema**:		DA	NE
Širi sustav atrakcija:			

Šifra	K0/CE 4.	Redni broj	4.
Naziv resursa		Graditeljska baština	
Kratki funkcionalni opis:		Evidentirano kulturno dobro	
Lokacija		Čepikuće	
Datum upisa			
VALORIZACIJA			
Dostupnost*		0 – nedostupnost 1 – neadekvatna dostupnost 2 – adekvatna dostupnost	
Zastupljenost u turističkoj ponudi:		DA	NE

Dostupnost informacije o atrakciji turistima: DA **NE**

Turistička posjećenost:
0 – nema posjeta
1 – mala posjećenost
2 – srednja posjećenost
3 – velika posjećenost

Vremenska dostupnost po mjesecima: **1. 2. 3. 4. 5. 6. 7. 8. 9. 10. 11. 12.**
Specifična oprema**: DA **NE**
Širi sustav atrakcija:

Šifra	K0/MA 5.	Redni broj	5.
Naziv resursa		**Graditeljska baština, Graditeljska baština**	
Kratki funkcionalni opis:		Evidentirano kulturno dobro	
Lokacija		**Majkovi**	
Datum upisa			

VALORIZACIJA

Dostupnost*
0 – nedostupnost
1 – neadekvatna dostupnost
2 – adekvatna dostupnost

Zastupljenost u turističkoj ponudi: DA **NE**
Dostupnost informacije o atrakciji turistima: DA **NE**

Turistička posjećenost:
0 – nema posjeta
1 – mala posjećenost
2 – srednja posjećenost
3 – velika posjećenost

Vremenska dostupnost po mjesecima: **1. 2. 3. 4. 5. 6. 7. 8. 9. 10. 11. 12.**
Specifična oprema**: DA **NE**
Širi sustav atrakcija:

Šifra	K0/MR 6.	Redni broj	6.
Naziv resursa		**Graditeljska baština**	
Kratki funkcionalni opis:		Evidentirano kulturno dobro	
Lokacija		**Mravinca**	
Datum upisa			

VALORIZACIJA

Dostupnost*
0 – nedostupnost
1 – neadekvatna dostupnost
2 – adekvatna dostupnost

Zastupljenost u turističkoj ponudi: DA **NE**
Dostupnost informacije o atrakciji turistima: DA **NE**

Turistička posjećenost:
0 – nema posjeta
1 – mala posjećenost
2 – srednja posjećenost
3 – velika posjećenost

Vremenska dostupnost po mjesecima: **1. 2. 3. 4. 5. 6. 7. 8. 9. 10. 11. 12.**
Specifična oprema**: DA **NE**
Širi sustav atrakcija:

Šifra	K0 /OS 7.	Redni broj	7.
Naziv resursa		Graditeljska baština	
Kratki funkcionalni opis:			
Lokacija		Ošlje	
Datum upisa			

VALORIZACIJA

Dostupnost*	0 – nedostupnost 1 – neadekvatna dostupnost 2 – adekvatna dostupnost	
Zastupljenost u turističkoj ponudi:	DA	NE
Dostupnost informacije o atrakciji turistima:	DA	NE
Turistička posjećenost:	0 – nema posjeta 1 – mala posjećenost 2 – srednja posjećenost 3 – velika posjećenost	
Vremenska dostupnost po mjesecima:	1. 2. 3. 4. 5. 6. 7. 8. 9. 10. 11. 12.	
Specifična oprema**:	DA	NE
Širi sustav atrakcija:		

Šifra	K0/SM 8.	Redni broj	8.
Naziv resursa		Graditeljska baština	
Kratki funkcionalni opis:		Evidentirano kulturno dobro	
Lokacija		Smokovljani	
Datum upisa			

VALORIZACIJA

Dostupnost*	0 – nedostupnost 1 – neadekvatna dostupnost 2 – adekvatna dostupnost	
Zastupljenost u turističkoj ponudi:	DA	NE
Dostupnost informacije o atrakciji turistima:	DA	NE
Turistička posjećenost:	0 – nema posjeta 1 – mala posjećenost 2 – srednja posjećenost 3 – velika posjećenost	
Vremenska dostupnost po mjesecima:	1. 2. 3. 4. 5. 6. 7. 8. 9. 10. 11. 12.	
Specifična oprema**:	DA	NE
Širi sustav atrakcija:		

Šifra	K0/TO 9.	Redni broj	9.
Naziv resursa		Graditeljska baština	
Kratki funkcionalni opis:		Evidentirano kulturno dobro	
Lokacija		Topolo	
Datum upisa			

VALORIZACIJA

Dostupnost*	0 – nedostupnost 1 – neadekvatna dostupnost 2 – adekvatna dostupnost	
Zastupljenost u turističkoj ponudi:	DA	NE
Dostupnost informacije o atrakciji turistima:	DA	NE

Turistička posjećenost:	0 – nema posjeta 1 – mala posjećenost 2 – srednja posjećenost 3 – velika posjećenost
Vremenska dostupnost po mjesecima:	1. 2. 3. 4. 5. 6. 7. 8. 9. 10. 11. 12.
Specifična oprema**:	DA NE
Širi sustav atrakcija:	

Šifra	K0/TR 10.	Redni broj	10.
Naziv resursa		Graditeljska baština	
Kratki funkcionalni opis:		Evidentirano kulturno dobro	
Lokacija		Trnova	
Datum upisa			

VALORIZACIJA

Dostupnost*	0 – nedostupnost 1 – neadekvatna dostupnost 2 – adekvatna dostupnost
Zastupljenost u turističkoj ponudi:	DA NE
Dostupnost informacije o atrakciji turistima:	DA NE
Turistička posjećenost:	0 – nema posjeta 1 – mala posjećenost 2 – srednja posjećenost 3 – velika posjećenost
Vremenska dostupnost po mjesecima:	1. 2. 3. 4. 5. 6. 7. 8. 9. 10. 11. 12.
Specifična oprema**:	DA NE
Širi sustav atrakcija:	

Šifra	K0/TRN 11.	Redni broj	11.
Naziv resursa		Graditeljska baština	
Kratki funkcionalni opis:		Evidentirano kulturno dobro	
Lokacija		Trnovica	
Datum upisa			

VALORIZACIJA

Dostupnost*	0 – nedostupnost 1 – neadekvatna dostupnost 2 – adekvatna dostupnost
Zastupljenost u turističkoj ponudi:	DA NE
Dostupnost informacije o atrakciji turistima:	DA NE
Turistička posjećenost:	0 – nema posjeta 1 – mala posjećenost 2 – srednja posjećenost 3 – velika posjećenost
Vremenska dostupnost po mjesecima:	1. 2. 3. 4. 5. 6. 7. 8. 9. 10. 11. 12.
Specifična oprema**:	DA NE
Širi sustav atrakcija:	

Šifra	K0/VI 12.	Redni broj	12.
Naziv resursa		Graditeljska baština	
Kratki funkcionalni opis:		Evidentirano kulturno dobro	
Lokacija		Visočani	
Datum upisa			
VALORIZACIJA			
Dostupnost*		0 – nedostupnost 1 – neadekvatna dostupnost 2 – adekvatna dostupnost	
Zastupljenost u turističkoj ponudi:		DA	NE
Dostupnost informacije o atrakciji turistima:		DA	NE
Turistička posjećenost:		0 – nema posjeta 1 – mala posjećenost 2 – srednja posjećenost 3 – velika posjećenost	
Vremenska dostupnost po mjesecima:		1. 2. 3. 4. 5. 6. 7. 8. 9. 10. 11. 12.	
Specifična oprema**:		DA	NE
Širi sustav atrakcija:			

Šifra	K0/PO 13.	Redni broj	13.
Naziv resursa		Lisačke Rudine	
Kratki funkcionalni opis:		Evidentirano kulturno dobro	
Lokacija		Podimoč	
Datum upisa			
VALORIZACIJA			
Dostupnost*		0 – nedostupnost 1 – neadekvatna dostupnost 2 – adekvatna dostupnost	
Zastupljenost u turističkoj ponudi:		DA	NE
Dostupnost informacije o atrakciji turistima:		DA	NE
Turistička posjećenost:		0 – nema posjeta 1 – mala posjećenost 2 – srednja posjećenost 3 – velika posjećenost	
Vremenska dostupnost po mjesecima:		1. 2. 3. 4. 5. 6. 7. 8. 9. 10. 11. 12.	
Specifična oprema**:		DA	NE
Širi sustav atrakcija:			

Šifra	K0/OS 14.	Redni broj	14.
Naziv resursa		Lokalitet oko Rotonde	
Kratki funkcionalni opis:		Evidentirano kulturno dobro	
Lokacija		Ošlje	
Datum upisa			
VALORIZACIJA			
Dostupnost*		0 – nedostupnost 1 – neadekvatna dostupnost 2 – adekvatna dostupnost	
Zastupljenost u turističkoj ponudi:		DA	NE
Dostupnost informacije o atrakciji turistima:		DA	NE

Turistička posjećenost:	0 – nema posjeta **1 – mala posjećenost** 2 – srednja posjećenost 3 – velika posjećenost
Vremenska dostupnost po mjesecima:	1. 2. 3. 4. 5. 6. 7. 8. 9. 10. 11. 12.
Specifična oprema**:	DA **NE**
Širi sustav atrakcija:	

OPĆINA DUBROVAČKO PRIMORJE - INVENTARIZACIJA I VALORIZACIJA NEMATERIJALNIH RESURSA

OZNAKA NA INVENTARIZACIJSKOJ KARTI

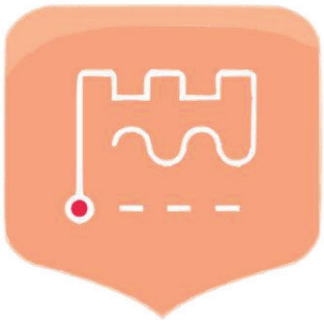

OZNAKA NA REVITALIZACIJSKOJ KARTI

LEGENDA:

Banići	BA	Kručica	KR	Slađenovići	SLA
Banja	BN	Lisac	LI	Slano	SL
Bistrina	BI	Lisačke rudine	LR	Stupa	STU
Budima	BU	Majkovi	MA	Štedrica	ST
Čepikuće	CE	Malostonski zaljev	MZ	Topolo	TO
Doli	DO	Mravinca	MR	Trnova	TR
Gornji Majkovi	GM	Ošlje	OS	Trnovica	TRN
Grgurići	GR	Prljevići	PR	Visočani	VI
Imotica	IM	Rasoke	RA	Zadubravica	ZA

Šifra	K26/SL 1.	Redni broj	1.

Naziv resursa: Folklorni susreti Dubrovačko-neretvanske županije
Kratki funkcionalni opis:
Lokacija: Slano
Datum upisa:

VALORIZACIJA

Dostupnost*:
0 – nedostupnost
1 – neadekvatna dostupnost
2 – adekvatna dostupnost

Zastupljenost u turističkoj ponudi: **DA** NE
Dostupnost informacije o atrakciji turistima: **DA** NE
Turistička posjećenost:
0 – nema posjeta
1 – mala posjećenost
2 – srednja posjećenost
3 – velika posjećenost

Vremenska dostupnost po mjesecima: 1. 2. 3. 4. 5. 6. **7.** 8. 9. 10. 11. 12.
Specifična oprema**: **DA** NE
Širi sustav atrakcija:
[1]

Šifra	K26/SL 2.	Redni broj	2.

Naziv resursa: Linđo, mali Linđo
Kratki funkcionalni opis:
Lokacija: Slano
Datum upisa:

VALORIZACIJA

Dostupnost*:
0 – nedostupnost
1 – neadekvatna dostupnost
2 – adekvatna dostupnost

Zastupljenost u turističkoj ponudi: **DA** NE
Dostupnost informacije o atrakciji turistima: **DA** NE
Turistička posjećenost:
0 – nema posjeta
1 – mala posjećenost
2 – srednja posjećenost
3 – velika posjećenost

Vremenska dostupnost po mjesecima: 1. 2. 3. 4. 5. 6. **7.** 8. 9. 10. 11. 12.
Specifična oprema**: **DA** NE
Širi sustav atrakcija:

Šifra	K27/SL 1.	Redni broj	1.

Naziv resursa: Dubrovačka primorska svadba
Kratki funkcionalni opis:
Lokacija: Slano
Datum upisa:

VALORIZACIJA

Dostupnost*:
0 – nedostupnost

[1] * osiguran fizički i javni pristup nekim od prijevoznih sredstava i pješice
** oprema potrebna za siguran obilazak atrakcije (električna rasvjeta, ograđeni prostor-vidikovac, sanitarni čvor…)

	1 – neadekvatna dostupnost 2 – adekvatna dostupnost
Zastupljenost u turističkoj ponudi:	**DA** NE
Dostupnost informacije o atrakciji turistima:	**DA** NE
Turistička posjećenost:	0 – nema posjeta 1 – mala posjećenost 2 – srednja posjećenost **3 – velika posjećenost**
Vremenska dostupnost po mjesecima:	**1. 2. 3. 4. 5. 6. 7. 8. 9. 10. 11. 12.**
Specifična oprema**:	DA **NE**
Širi sustav atrakcija:	

Šifra	K27/SL 2.	Redni broj	2.
Naziv resursa		Kolende	
Kratki funkcionalni opis:			
Lokacija		Slano	
Datum upisa			
		VALORIZACIJA	
Dostupnost*		0 – nedostupnost 1 – neadekvatna dostupnost **2 – adekvatna dostupnost**	
Zastupljenost u turističkoj ponudi:		**DA** NE	
Dostupnost informacije o atrakciji turistima:		**DA** NE	
Turistička posjećenost:		0 – nema posjeta **1 – mala posjećenost** 2 – srednja posjećenost 3 – velika posjećenost	
Vremenska dostupnost po mjesecima:		**1. 2. 3. 4. 5. 6. 7. 8. 9. 10. 11. 12.**	
Specifična oprema**:		**DA** NE	
Širi sustav atrakcija:			

Šifra	K27/SL 3.	Redni broj	3.
Naziv resursa		Poklade	
Kratki funkcionalni opis:			
Lokacija		Slano	
Datum upisa			
		VALORIZACIJA	
Dostupnost*		0 – nedostupnost 1 – neadekvatna dostupnost **2 – adekvatna dostupnost**	
Zastupljenost u turističkoj ponudi:		**DA** NE	
Dostupnost informacije o atrakciji turistima:		**DA** NE	
Turistička posjećenost:		0 – nema posjeta **1 – mala posjećenost** 2 – srednja posjećenost 3 – velika posjećenost	
Vremenska dostupnost po mjesecima:		1. **2. 3.** 4. 5. 6. 7. 8. 9. 10. 11. 12.	
Specifična oprema**:		DA NE	

Širi sustav atrakcija:

Šifra	K28/MA 1.	Redni broj	1.
Naziv resursa		Legenda o Beleniškom sjenokosu	
Kratki funkcionalni opis:		Izvor: Pero Cvjetović P. (1995) Iz Zapisa iz prošlosti Majkova II, Zbornik Dubrovačkog primorja I otoka (ur. Bazdan, Z.) 5, str. 115-133. Zapisi iz prošlosti Majkova. Dostupno na: http://www.cvjetovic.hr/	
Lokacija		Majkovi	
Datum upisa			
	VALORIZACIJA		
Dostupnost*		0 – nedostupnost 1 – neadekvatna dostupnost 2 – adekvatna dostupnost	
Zastupljenost u turističkoj ponudi:		DA	NE
Dostupnost informacije o atrakciji turistima:		DA	NE
Turistička posjećenost:		0 – nema posjeta 1 – mala posjećenost 2 – srednja posjećenost 3 – velika posjećenost	
Vremenska dostupnost po mjesecima:		1. 2. 3. 4. 5. 6. 7. 8. 9. 10. 11. 12.	
Specifična oprema**:		DA	NE
Širi sustav atrakcija:			

Šifra	K28/IM 2.	Redni broj	2.
Naziv resursa		Legenda o blagu “popa” Mihaljevića	
Kratki funkcionalni opis:		U Imotici je bio svećenik kojega se u to vrijeme zvalo “pop”, a imao je sestru Anicu koja se udala za Iva Miškovića 1912. Uz kuću koju je koristio pop nalazila se avlija *(kućno dvorište)* koje je nakon njegove smrti pripalo obitelji Mišković. Priča se kako se pop Mihaljević 7 dana prije svoje smrti zaključao u kuću zaključavši pri tom i avliju tako da nitko nije mogao ući ni izaći. Navodno je negdje u avliji zakopao ogromnu škrinju s blagom koju su godinama nakon njegove smrti mještani tražili prekapajući avliju. Blago još uvijek nitko nije našao.	
Lokacija		Imotica	
Datum upisa			
	VALORIZACIJA		
Dostupnost*		0 – nedostupnost 1 – neadekvatna dostupnost 2 – adekvatna dostupnost	
Zastupljenost u turističkoj ponudi:		DA	NE
Dostupnost informacije o atrakciji turistima:		DA	NE

Turistička posjećenost:	0 – nema posjeta 1 – mala posjećenost 2 – srednja posjećenost 3 – velika posjećenost
Vremenska dostupnost po mjesecima:	1. 2. 3. 4. 5. 6. 7. 8. 9. 10. 11. 12.
Specifična oprema**:	DA NE
Širi sustav atrakcija:	

Šifra	K28/MA 3.	Redni broj	3.
Naziv resursa		Legenda o Grdnoj dolini	
Kratki funkcionalni opis:		Izvor: Pero Cvjetović P. (1995) Iz Zapisa iz prošlosti Majkova II, Zbornik Dubrovačkog primorja I otoka (ur. Bazdan, Z.) 5, str. 115-133. Zapisi iz prošlosti Majkova. Dostupno na: http://www.cvjetovic.hr/	
Lokacija		Majkovi	
Datum upisa			

VALORIZACIJA

Dostupnost*	0 – nedostupnost 1 – neadekvatna dostupnost 2 – adekvatna dostupnost
Zastupljenost u turističkoj ponudi:	DA NE
Dostupnost informacije o atrakciji turistima:	DA NE
Turistička posjećenost:	0 – nema posjeta 1 – mala posjećenost 2 – srednja posjećenost 3 – velika posjećenost
Vremenska dostupnost po mjesecima:	1. 2. 3. 4. 5. 6. 7. 8. 9. 10. 11. 12.
Specifična oprema**:	DA NE
Širi sustav atrakcija:	

Šifra	K28/IM 4.	Redni broj	4.
Naziv resursa		Priča o Vidi Rapuli	
Kratki funkcionalni opis:		U selu je postojala žena izrazito niskog rasta koju su zvali Mare Velika jer je u obitelji bila još jedna Mare. Za nju se nikada nije znalo kada je ozbiljna, a kada ne. Uvijek je izvodila šale i vragolije, a njezine smicalice se prepričavaju generacijama. Tako je Mare Velika ostala upamćena između ostalog i po priči o Vidi Rapuli kojom je plašila malu djecu, a i danas je roditelji, djedovi i bake koriste za *disciplniranje* djece. Naime, Mare je znala da svojim rastom i izgledom nije za udaju pa je izmislila priču o svome izabraniku: Vidi Rapuli koji je "stolovao" u pećini pri Lopati oko koje je ona često čuvala ovce. On je bio njezin zarobljenik, nije izlazio iz pećine, a hranila ga je mlijekom koje je izmuzla od ovaca. O njemu je	

uvijek vrlo ozbiljno pričala, smišljala svakakve zgode, a djeca od straha ne bi smjela uvečer izaći ni obaviti nuždu vani.
I danas se selom može čuti kako se najmlađe plaši govoreći:*"Bježi ovamo, eto Vide Rapule!"* i djeca bi se od straha odmah poslušno vratila.
Tako je izmislila Babu Martu i Lorka koji imaju istu svrhu: utjerati djeci strah u kosti!
Izvor: Tolja, N., Imotica kakve više nema, Udruga Imotica, Dubrovnik, 2008., str. 286.

Lokacija	Imotica
Datum upisa	

VALORIZACIJA

Dostupnost*	**0 – nedostupnost** 1 – neadekvatna dostupnost 2 – adekvatna dostupnost	
Zastupljenost u turističkoj ponudi:	DA	**NE**
Dostupnost informacije o atrakciji turistima:	DA	**NE**
Turistička posjećenost:	**0 – nema posjeta** 1 – mala posjećenost 2 – srednja posjećenost 3 – velika posjećenost	
Vremenska dostupnost po mjesecima:	1. 2. 3. 4. 5. 6. 7. 8. 9. 10. 11. 12.	
Specifična oprema**:	DA	**NE**
Širi sustav atrakcija:		

Šifra	K29/IM/SM/VI 1.	Redni broj	1.
Naziv resursa		Rezanje, oblikovanje i obrada kamena	
Kratki funkcionalni opis:			
Lokacija		Imotica, Smokovljani, Visočani	
Datum upisa			

VALORIZACIJA

Dostupnost*	0 – nedostupnost 1 – neadekvatna dostupnost **2 – adekvatna dostupnost**	
Zastupljenost u turističkoj ponudi:	DA	**NE**
Dostupnost informacije o atrakciji turistima:	DA	**NE**
Turistička posjećenost:	0 – nema posjeta **1 – mala posjećenost** 2 – srednja posjećenost 3 – velika posjećenost	
Vremenska dostupnost po mjesecima:	1. 2. 3. 4. 5. 6. 7. 8. 9. 10. 11. 12.	
Specifična oprema**:	DA	**NE**
Širi sustav atrakcija:		

Šifra	K30/MI 1.	Redni broj	1.
Naziv resursa		Kamenolom Mironja	
Kratki funkcionalni opis:		U vlasništvu tvrtke Kamen d.d. Pazin. Eksploatacija kamena sivca – dolit.	
Lokacija		Mironja	
Datum upisa			
	VALORIZACIJA		
Dostupnost*		0 – nedostupnost 1 – neadekvatna dostupnost **2 – adekvatna dostupnost**	
Zastupljenost u turističkoj ponudi:		DA	**NE**
Dostupnost informacije o atrakciji turistima:		**DA**	NE
Turistička posjećenost:		0 – nema posjeta **1 – mala posjećenost** 2 – srednja posjećenost 3 – velika posjećenost	
Vremenska dostupnost po mjesecima:		**1. 2. 3. 4. 5. 6. 7. 8. 9. 10. 11. 12.**	
Specifična oprema**:		DA	**NE**
Širi sustav atrakcija:			

Šifra	K30/VI 2.	Redni broj	2.
Naziv resursa		Kamenolom Visočani	
Kratki funkcionalni opis:		U vlasništvu tvrtke PGM Ragusa d.d. Eksploatacija poznatog kvalitetnog kamena tipa Visočani.	
Lokacija		Visočani	
Datum upisa			
	VALORIZACIJA		
Dostupnost*		0 – nedostupnost 1 – neadekvatna dostupnost **2 – adekvatna dostupnost**	
Zastupljenost u turističkoj ponudi:		DA	**NE**
Dostupnost informacije o atrakciji turistima:		**DA**	NE
Turistička posjećenost:		0 – nema posjeta **1 – mala posjećenost** 2 – srednja posjećenost 3 – velika posjećenost	
Vremenska dostupnost po mjesecima:		**1. 2. 3. 4. 5. 6. 7. 8. 9. 10. 11. 12.**	
Specifična oprema**:		DA	**NE**
Širi sustav atrakcija:			

Šifra	K30/LR 3.	Redni broj	3.
Naziv resursa		Pogon za mljevenje kamena, cementara i betonara	
Kratki funkcionalni opis:		U vlasništvu tvrtke Klakar d.o.o.	
Lokacija		Lisačke rudine	
Datum upisa			
	VALORIZACIJA		
Dostupnost*		0 – nedostupnost 1 – neadekvatna dostupnost **2 – adekvatna dostupnost**	

Zastupljenost u turističkoj ponudi:	DA	**NE**
Dostupnost informacije o atrakciji turistima:	**DA**	NE
Turistička posjećenost:	0 – nema posjeta **1 – mala posjećenost** 2 – srednja posjećenost 3 – velika posjećenost	
Vremenska dostupnost po mjesecima:	1. 2. 3. 4. 5. 6. 7. 8. 9. 10. 11. 12.	
Specifična oprema**:	DA	**NE**
Širi sustav atrakcija:		

Šifra	K30/MI 4.	Redni broj	4.
Naziv resursa		Pogon za usitnjavanje kamena	
Kratki funkcionalni opis:			
Lokacija		Mironja	
Datum upisa			
	VALORIZACIJA		
Dostupnost*		0 – nedostupnost 1 – neadekvatna dostupnost **2 – adekvatna dostupnost**	
Zastupljenost u turističkoj ponudi:		DA	**NE**
Dostupnost informacije o atrakciji turistima:		**DA**	NE
Turistička posjećenost:		0 – nema posjeta **1 – mala posjećenost** 2 – srednja posjećenost 3 – velika posjećenost	
Vremenska dostupnost po mjesecima:		1. 2. 3. 4. 5. 6. 7. 8. 9. 10. 11. 12.	
Specifična oprema**:		DA	**NE**
Širi sustav atrakcija:			

Šifra	K30/IM/ST.5.	Redni broj	5.
Naziv resursa		Pogon za vađenje šljunka	
Kratki funkcionalni opis:		RO-EKO GRADNJA D.O.O. Zagreb Djelatnost: 4211, Gradnja cesta i autocesta	
Lokacija		Imotica-Štedrica	
Datum upisa			
	VALORIZACIJA		
Dostupnost*		0 – nedostupnost 1 – neadekvatna dostupnost **2 – adekvatna dostupnost**	
Zastupljenost u turističkoj ponudi:		DA	**NE**
Dostupnost informacije o atrakciji turistima:		DA	**NE**
Turistička posjećenost:		0 – nema posjeta **1 – mala posjećenost** 2 – srednja posjećenost 3 – velika posjećenost	
Vremenska dostupnost po mjesecima:		1. 2. 3. 4. 5. 6. 7. 8. 9. 10. 11. 12.	
Specifična oprema**:		DA	**NE**

Širi sustav atrakcija:

Šifra	K31/SL 1.	Redni broj	1.
Naziv resursa		Slikari: Božidar Vlatković i Nikola Božidarević	
Kratki funkcionalni opis:		**Nikola Božidarević** (Nikola Dubrovčanin) vjerojatno je rođen u Kotoru oko 1460., a preminuo je u Dubrovniku 1518. Sin je slikara Božidara Vlatkovića. Nikola Božidarević je učenik Petra Ognjanovića, iz čije radionice polazi na nauk u Veneciju. Nakon dužega boravka u Italiji vraća se u Dubrovnik. Godine 1497. izradio je poliptih na oltaru obitelji Gradić u dubrovačkoj katedrali. Sačuvana su četiri Božidarevićeva djela i jedno djelo njegove radionice. Belamarić, J. (1994) Nikola Božidarević, *Prilozi povijesti umjetnosti u Dalmaciji,* vol. 34, 1, str. 121-140.	
Lokacija		Slano	
Datum upisa			
		VALORIZACIJA	
Dostupnost*		**0 – nedostupnost** 1 – neadekvatna dostupnost 2 – adekvatna dostupnost	
Zastupljenost u turističkoj ponudi:		DA	**NE**
Dostupnost informacije o atrakciji turistima:		**DA**	NE
Turistička posjećenost:		**0 – nema posjeta** 1 – mala posjećenost 2 – srednja posjećenost 3 – velika posjećenost	
Vremenska dostupnost po mjesecima:		1. 2. 3. 4. 5. 6. 7. 8. 9. 10. 11. 12.	
Specifična oprema**:		DA	**NE**
Širi sustav atrakcija:			

Šifra	K32/DO 1.	Redni broj	1.
Naziv resursa		Braća Mihanović: Nikola (1846.-1929.) i Miho (1862.-1938.)	
Kratki funkcionalni opis:		Njihovi poslovni uspjesi su impresivni i na razini vrhunskih dostignuća poduzetništva država u koje su imigrirali. Nikola Mihanović uveo je parobrodske linije na rijekama Plati, Uruguayu i Parani, a proširivši poslovanje izgradio je tri brodogradilišta i ubrzo postao poznat kao jedan od vodećih brodovlasnika u Argentini. Nikolin brat Miho je također osnovao vlastito parobrodarsko društvo *La Sud Atlantica* a njegovo je društvo sagradilo luku u Carmen de Patogonesu 1907. Svoj udjel u *La Sud Atlantica* Miho Mihanović je prodao društvu *Compania Argentina de Navegacion Nicolas Mihanovitch* 1920. Poslovna strategija braće Mihanović bila je pragmatična jer su mudro	

kupovali jeftine parobrode i razvijali poslovanje, te ih kasnije unosno prodavali zajedno sa svojim udjelima u kompanijama na vrhuncu poslovnog uspjeha čime su postizali maksimalnu zaradu. Mihanovićevi brodovi bili su moderni, snažnih motora i velikih kapaciteta, izgrađeni u Engleskoj, ali i u vlastitim brodogradilištima. Tako *Compania Argentina de Navegacion a Vapor Nicolas Mihanovich* u vlasništvu Nikole Mihanovića mijenja naziv, vlasničku strukturu kao i sjedište poslovanja u 1909. godini. *The Argentine Navigation Company Nicolás Mihanovich Limited* sa sjedištem u Londonu i Buenos Airesu imala je impresivan plovni park od čak 350 parobroda, 200 ostalih teretnih i putničkih brodova te 68 tegljača. Također je društvo imalo pomoćne brodograđevne pogone na obali rijeke Riachuelo, San Fernandu, Avellanedi, Santa Feu, kao i brodogradilišta Carmelo, te Salto u susjednom Urugvaju. Krajem Prvog svjetskog rata Nikola Mihanović je prodao svoj udjel u vlasništvu društva kojemu je ostavio svoje ime koje je simboliziralo slovo M na brodskim dimnjacima, pa su parobrodi sa spomenutom oznakom još dugo plovili. Braća su imala istančan osjećaj za prilagodljivost poslovanju u izazovnim vremenima gospodarske krize i predratne konjunkture brodarstva. Uspjeh vodećeg argentinsko brodarskog društva Mihanovich bio je ostvariv zbog konstantnog unapređivanja poslovanja primjenom tehnoloških dostignuća poput parnog stroja, kasnije motornog, propelera, suvremenih materijala, nove tehnologije u komunikacijama i sl. Naravno, sve to uz stalno povećanje snage svojih plovila, skraćivanja vremena putovanja i konstantan rad. Dominacija u riječnom prometu trajala je desetljećima. Nikola Mihanović smatran je kraljem riječne plovidbe odnosno gospodarom plovidbe rijekama od Atlantskog oceana do središnjeg Brazila.

Lokacija **Doli**

Datum upisa

VALORIZACIJA

Dostupnost* **0 – nedostupnost**

1 – neadekvatna dostupnost

2 – adekvatna dostupnost

Zastupljenost u turističkoj ponudi: DA **NE**

Dostupnost informacije o atrakciji turistima: **DA** NE

Turistička posjećenost:	0 – nema posjeta **1 – mala posjećenost** 2 – srednja posjećenost 3 – velika posjećenost
Vremenska dostupnost po mjesecima:	**1. 2. 3. 4. 5. 6. 7. 8. 9. 10. 11. 12.**
Specifična oprema**:	DA **NE**
Širi sustav atrakcija:	

Šifra K32/IM 2.	Redni broj 2.
Naziv resursa	John Arthur Mišković
Kratki funkcionalni opis:	John Arthur Mišković *(Flat, Aljaska 1918. – Orange, Kalifornija 2014.)* bio je treći po redu sin poznatog izumitelja Petra Miškovića iz Imotice. John slovi kao veliki hrvatsko – američki izumitelj koji je patentirao više od 300 patenata od kojih je najpoznatiji *Intelligiant*, vodeni top kojim se danas služe na vatrogasnim vozilima i plovilima diljem svijeta. Usavršio je hidraulična dizala koja se primjenjuju radi iskrcaja tereta s prekooceanskih brodova. Nakon pada slavnog zrakoplova Winnie Mae kojeg je vozio avijatičar Wiley Post na prvo putovanje oko svijeta, John je pomogao u popravku zrakoplova. Zbog svog doprinosa i znanja o rudarstvu, dobio je svoje mjesto u Domu slavnih na Aljasci. https://alaskamininghalloffame.org/inductees/miscovich_john_print.php
Lokacija	Imotica - SAD
Datum upisa	

VALORIZACIJA

Dostupnost*	**0 – nedostupnost** 1 – neadekvatna dostupnost 2 – adekvatna dostupnost
Zastupljenost u turističkoj ponudi:	DA **NE**
Dostupnost informacije o atrakciji turistima:	DA **NE**
Turistička posjećenost:	**0 – nema posjeta** 1 – mala posjećenost 2 – srednja posjećenost 3 – velika posjećenost
Vremenska dostupnost po mjesecima:	**1. 2. 3. 4. 5. 6. 7. 8. 9. 10. 11. 12.**
Specifična oprema**:	DA **NE**
Širi sustav atrakcija:	

Šifra	K32/IM 3.	Redni broj	3.

Naziv resursa: Petar Mišković

Kratki funkcionalni opis: Petar Mišković (1885. – 1950.) bio je hrvatsko – američki izumitelj i hidrauličar. Rođen je u Imotici, a u SAD je odselio 1903. s 18 godina. Sam je došao u New York, odakle je nakon par mjeseci otputovao prema zapadu gdje se bavio rudarenjem u Montani, nakon toga u Kaliforniji. Zbog zdravstevnih problema, obeshrabren, čuo je vijest o Aljaskoj groznici, uzeo je posljednju plaću rudara te otputovao na ušće rijeke Yukon. Zarađivao je rezanjem drva 6$ po sajli nakon čega je dobio posao nadzornika tramvaja na putu koji je povezivao Iditarod sa rudarskim gradom Flatom. Dobio je priliku pronaći mjesto za kopanje zlata. Povezao se s Hrvatima Johnom i Mary Bagoj te je oženio Johnovu sestru Stanu koja je bila u selu Čilipima. Kupio joj je kartu, stigla je parobrodom i odmah su se oženili, čim je došla u Flat. Petar je bio poznat po svojim zapamćenim hidrauličnim pokusima. Budući da su imali sedmero djece, on je teško radio, a Stana je rudarima ručno prala odjeću za novac. Budući da je Petru bilo žao svoje supruge, napravio joj je parnu perilicu rublja koja je poslije bila glavni izvor novca obitelji Mišković. Također, zaslužan je za hidrauličke liftove koji su radili na *Bernoullijevu* principu. Prvi je iskoristio priliku te kupio Cateroilar Diesel-50 traktor s Isaacsonovim buldožerom, prvi koji se koristio u Aljasci. Izumi za koje je Petar zaslužan su: modernizirana parna kupelj, parna perilica rublja, hidraulički liftovi koji su se nekada nazivali Miscovich-lift.

Lokacija: Imotica - SAD

Datum upisa

VALORIZACIJA

Dostupnost*
- 0 – nedostupnost
- 1 – neadekvatna dostupnost
- 2 – adekvatna dostupnost

Zastupljenost u turističkoj ponudi: DA NE

Dostupnost informacije o atrakciji turistima: DA NE

Turistička posjećenost:
- 0 – nema posjeta
- 1 – mala posjećenost
- 2 – srednja posjećenost
- 3 – velika posjećenost

Vremenska dostupnost po mjesecima: 1. 2. 3. 4. 5. 6. 7. 8. 9. 10. 11. 12.

Specifična oprema**: DA NE

Širi sustav atrakcija:

Šifra	K33/SL 1.	Redni broj	1.
Naziv resursa		Ugledna pomorska i brodovlasnička obitelj Ohmučević	
Kratki funkcionalni opis:		Spominju se u Slanom već od XV.st. To je najstariji, najbrojni i najpoznatiji rod ovoga prostora. Prema predaji, naselili su se u Slanome 1300. pod imenom Grgurići. Za vrijeme Dubrovačke Republike bili su vrsni pomorci i brodovlasnici. Ohmučevići su bili među najstarijim izbjeglicama iz Hercegovine, koji su prebjegli u Dubrovnik za vrijeme turskog osvajanja te su dobili zemlju u Slanome. Odmah su se posvetili pomorskoj trgovini te je 1540. Dubrovačka Republika unajmila njihove brodove za prijevoz žita iz Italije. Njihova kuća u Slanome bila je dvor u minijaturi, opskrbljen svim vrstama luksuza i elegancije. To je bila luka utočište, gdje je pružano gostoprimstvo svim pomorcima i putnicima koji bi svraćali u Slano skloniti se od oluje ili gusara. Tako je grčki princ Aleksije Komnen, budući ga je pobijedio gusar Karahodža, doplovio u Slano i popravio svoje brodove 1569., u doku Ivelje. Po svoj prilici, on se tu nastanio i kasnije oženio u Iveljinoj obitelji. Sva djeca Ivelje su stupila u službu Španjolske, u kojoj su se svi uvelike istaknuli. Najpoznatiji od njih, Petar Ivelja Ohmučević-Grgurić, koji je uzeo udjela u ekspediciji u Portugalu 1580., gdje je bilo izgubljeno 40 dubrovačkih brodova, a 1582. zapovijedao je dubrovačkim brodovima u ekspediciji na Azorima pod vrhovnim zapovjedništvom markiza de Santa Cruz. Kasnije je organizirao jedno odjeljenje protiv gusara Passareta, koji je po svoj prilici bio ubijen. Opremio je jednu flotu od dvanaest brodova, poznatu pod imenom *“Dvanaest apostola”* za službu Španjolske, s posadom od 3.200 Dubrovčana i Dalmatinaca, u vrijednosti od 190.000 dukata. Kako nije bilo drugih muških potomaka, admiral Petar prije svoje smrti zaručio je svoju malodobnu kćer Aureliju za Andriju, sina bliskog rođaka Nikole Ohmučevića. Andrija je bio admiral napuljske armade, sudjelovao je u mnogim pomorskim bitkama Španjolske. Njegovi sinovi također su se istaknuli u španjolskoj službi i dobili viteške naslove. Andrijin brat Petar bio je španjolski konzul u Dubrovniku 1623.-31. Njegov je ogranak nestao u ruševinama potresa 1667. U Dubrovnik se iz Slanoga preselio Petar Damjanov Ohmučević koji je u službu Dubrovačke Republike stupio 1644. kao učitelj aritmetike. Napisao je dva djela iz područja matematike, koja	

	su ostala u rukopisu. Drugo djelo sadržavalo je pomorsku problematiku koja je bila jako povezana s matematikom. Tu je izloženo jedno pravilo za izračunavanje volumena broda, zasnovano na idejama koje su kasnije dovele do otkrića infinitezimalnog računa. Njegov sin Antun-Damjan postao je 1682. članom bratovštine sv. Antuna. Taj ogranak Ohmučevića ugasio se početkom XIX. stoljeća. Izvor:http://www.visit-slano.com/qr/?l=hr&qr=20
Lokacija	Slano
Datum upisa	
	VALORIZACIJA
Dostupnost*	**0 – nedostupnost** 1 – neadekvatna dostupnost 2 – adekvatna dostupnost
Zastupljenost u turističkoj ponudi:	DA **NE**
Dostupnost informacije o atrakciji turistima:	**DA** NE
Turistička posjećenost:	**0 – nema posjeta** 1 – mala posjećenost 2 – srednja posjećenost 3 – velika posjećenost
Vremenska dostupnost po mjesecima:	1. 2. 3. 4. 5. 6. 7. 8. 9. 10. 11. 12.
Specifična oprema**:	DA **NE**
Širi sustav atrakcija:	

Šifra	K34/SL 1.	Redni broj	1.
Naziv resursa		DEŠA	
Kratki funkcionalni opis:		Kao ogranak ''DEŠA Dubrovnik''osnovana je 2001. Ponos ove udruge predstavlja projekt Obnove i očuvanja identiteta Dubrovačkog primorja, koji je izrađen odmah po osnivanju organizacije. Kroz taj projekt ova mala udruga kontinuirano i predano doprinosi obnovi, očuvanju i zaštiti kulturne i prirodne baštine Dubrovačkog primorja. Glavni motiv i svrha organizacije je doprinijeti očuvanju tradicijske baštine, a samim time i prenositi tradiciju sa starijih na mlade. ''Deša Slano'' organizira razne izložbe i manifestacije na kojima se promiče sveukupna baština i zaštita okoliša Dubrovačkog primorja.	
Lokacija		Slano	
Datum upisa			
		VALORIZACIJA	
Dostupnost*		0 – nedostupnost **1 – neadekvatna dostupnost** 2 – adekvatna dostupnost	
Zastupljenost u turističkoj ponudi:		DA **NE**	

Dostupnost informacije o atrakciji turistima:	DA **NE**
Turistička posjećenost:	**0 – nema posjeta** 1 – mala posjećenost 2 – srednja posjećenost 3 – velika posjećenost
Vremenska dostupnost po mjesecima:	**1. 2. 3. 4. 5. 6. 7. 8. 9. 10. 11. 12.**
Specifična oprema**:	DA **NE**
Širi sustav atrakcija:	

Šifra	K34/SL 2.	Redni broj	2.
Naziv resursa		**Dobrotvorna udruga Blage ruke**	
Kratki funkcionalni opis:		Osnovana je na inicijativu lokalne zajednice i grupe žena u Općini Dubrovačko primorje 2007. Sve je počelo na volonterskoj bazi kako bi poduzeli određene oblike brige o starijima u selima Dubrovačkog primorja, da bi udruga provoditelj programa ''Dnevni boravak i pomoć u kući starijim osobama'' u 21 selu i zaseoku Općine sa centrom u Slanomu. Udruga provodi Program od 2008. sukladno ugovoru o suradnji između Ministarstva obitelji, branitelja i međugeneracijske solidarnosti i Općine Dubrovačko primorje, a glavni cilj je poboljšanje kvalitete života starijih osoba udaljenih od urbanog središta.	
Lokacija		**Slano**	
Datum upisa			
	VALORIZACIJA		
Dostupnost*		0 – nedostupnost 1 – neadekvatna dostupnost **2 – adekvatna dostupnost**	
Zastupljenost u turističkoj ponudi:		DA **NE**	
Dostupnost informacije o atrakciji turistima:		DA **NE**	
Turistička posjećenost:		0 – nema posjeta **1 – mala posjećenost** 2 – srednja posjećenost 3 – velika posjećenost	
Vremenska dostupnost po mjesecima:		**1. 2. 3. 4. 5. 6. 7. 8. 9. 10. 11. 12.**	
Specifična oprema**:		DA **NE**	
Širi sustav atrakcija:			

Šifra	K34/SL 3.	Redni broj	3.
Naziv resursa		**Društvo Naša djeca**	
Kratki funkcionalni opis:			
Lokacija		**Slano**	
Datum upisa			
	VALORIZACIJA		
Dostupnost*		0 – nedostupnost 1 – neadekvatna dostupnost	

	2 – adekvatna dostupnost
Zastupljenost u turističkoj ponudi:	DA **NE**
Dostupnost informacije o atrakciji turistima:	DA **NE**
Turistička posjećenost:	0 – nema posjeta 1 – mala posjećenost 2 – srednja posjećenost 3 – velika posjećenost
Vremenska dostupnost po mjesecima:	1. 2. 3. 4. 5. 6. 7. 8. 9. 10. 11. 12.
Specifična oprema**:	DA **NE**
Širi sustav atrakcija:	

Šifra	K34/SL 4.	Redni broj	4.
Naziv resursa		KUD Lijerica	
Kratki funkcionalni opis:		Osnovano 1985. Gaji i prikazuje običaje i tradiciju svoga kraja u kojem se oduvijek plesao temepramentni narodni ples Linđo uz pratnju lijerice i duhovitih napjeva.	
Lokacija		Slano	
Datum upisa			
	VALORIZACIJA		
Dostupnost*		0 – nedostupnost 1 – neadekvatna dostupnost 2 – adekvatna dostupnost	
Zastupljenost u turističkoj ponudi:		**DA** NE	
Dostupnost informacije o atrakciji turistima:		**DA** NE	
Turistička posjećenost:		0 – nema posjeta 1 – mala posjećenost 2 – srednja posjećenost 3 – velika posjećenost	
Vremenska dostupnost po mjesecima:		1. 2. 3. 4. 5. 6. 7. 8. 9. 10. 11. 12.	
Specifična oprema**:		DA **NE**	
Širi sustav atrakcija:			

Šifra	K34/OS/STU 5.	Redni broj	5.
Naziv resursa		Kulturna udruga Linđo	
Kratki funkcionalni opis:		Osnovano 1998. Posebno se posvetilo očuvanju primorske kulturne baštine s naglaskom na staro primorsko kolo Linđo i pjesme koje su se pjevale uz kolo.	
Lokacija		Ošlje, Stupa	
Datum upisa			
	VALORIZACIJA		
Dostupnost*		0 – nedostupnost 1 – neadekvatna dostupnost 2 – adekvatna dostupnost	
Zastupljenost u turističkoj ponudi:		**DA** NE	
Dostupnost informacije o atrakciji turistima:		**DA** NE	

Turistička posjećenost:	0 – nema posjeta **1 – mala posjećenost** 2 – srednja posjećenost 3 – velika posjećenost
Vremenska dostupnost po mjesecima:	**1. 2. 3. 4. 5. 6. 7. 8. 9. 10. 11. 12.**
Specifična oprema**:	DA **NE**
Širi sustav atrakcija:	

Šifra	K34/SM/VI 6.	Redni broj	6.
Naziv resursa		**Kulturna udruga Žutopas**	
Kratki funkcionalni opis:		Osnovano 1998. Okuplja mlade i sve zainteresirane primorskog kraja, kako bi oživjeli običaje, pjesme, kolo Linđo, odnosno tradiciju. Zanimljivo je da je udruga dobila ime po muškoj primorskoj narodnoj nošnji koja se ističe po žutom pasu. Cilj udruge je kvalitetno prezentirati izvorno igranje kola Linđo, te svatovske i božićne običaje, a naročito božićne kolende koje su interesantne jer posebno i jedino u Dubrovačkom primorju kolende pjevaju samo žene i djevojke. Sudjeluju na lokalnim, županijskim, regionalnim, državnim i međunarodnim smotrama folklora gdje se prikazuju i promoviraju izvorni narodni običaji.	
Lokacija		**Smokovljani, Visočani**	
Datum upisa			
		VALORIZACIJA	
Dostupnost*		0 – nedostupnost 1 – neadekvatna dostupnost **2 – adekvatna dostupnost**	
Zastupljenost u turističkoj ponudi:		**DA**	NE
Dostupnost informacije o atrakciji turistima:		**DA**	NE
Turistička posjećenost:		0 – nema posjeta **1 – mala posjećenost** 2 – srednja posjećenost 3 – velika posjećenost	
Vremenska dostupnost po mjesecima:		**1. 2. 3. 4. 5. 6. 7. 8. 9. 10. 11. 12.**	
Specifična oprema**:		DA	**NE**
Širi sustav atrakcija:			

Šifra	K34/SL 7.	Redni broj	7.
Naziv resursa		**Primorski informatički centar**	
Kratki funkcionalni opis:		Osnovan 2001. Registrirane djelatnosti: osiguranje uvjeta i omogućavanje kontinuiranog stručnog i znanstvenog educiranja, osposobljavanja i usavršavanja članova Udruge u stjecanju informatičkih znanja i vještina osposobljavanja djece i mladeži i ostalih građana u stjecanju	

	informatičkih znanja i vještina, te omogućavanje građanima pristup Internetu. Organiziranje projekata, javnih tribina, radionica, skupova, seminara, kongresa, tečajeva i drugih informativnih, tehničkih, obrazovnih, kulturno-zabavnih događanja domaćeg i međunarodnog karaktera. Dostupno na: https://www.fininfo.hr/Poduzece/Pregled/pic/Detaljno/606402
Lokacija	Slano
Datum upisa	
	VALORIZACIJA
Dostupnost*	0 – nedostupnost 1 – neadekvatna dostupnost 2 – adekvatna dostupnost
Zastupljenost u turističkoj ponudi:	DA NE
Dostupnost informacije o atrakciji turistima:	DA NE
Turistička posjećenost:	0 – nema posjeta 1 – mala posjećenost 2 – srednja posjećenost 3 – velika posjećenost
Vremenska dostupnost po mjesecima:	1. 2. 3. 4. 5. 6. 7. 8. 9. 10. 11. 12.
Specifična oprema**:	DA NE
Širi sustav atrakcija:	

Šifra	K34/SL 8.	Redni broj	8.
Naziv resursa		Udruga dubrovački primorski svatovi	
Kratki funkcionalni opis:		Izvodi Dubrovačku primorsku svadbu i folklor Dubrovačkih Gornjih sela. Njeguje i obnavlja folklor i etno baštinu sa ciljem pozitivne promjene u zajednici kroz obnovu etnografskog fundusa u svrhu poboljšanja uvjeta života stanovnika Gornjih sela. Dostupno na http://dubrovacki-primorski-svatovi.hr/	
Lokacija		Slano	
Datum upisa			
		VALORIZACIJA	
Dostupnost*		0 – nedostupnost 1 – neadekvatna dostupnost 2 – adekvatna dostupnost	
Zastupljenost u turističkoj ponudi:		DA	NE
Dostupnost informacije o atrakciji turistima:		DA	NE
Turistička posjećenost:		0 – nema posjeta 1 – mala posjećenost 2 – srednja posjećenost 3 – velika posjećenost	
Vremenska dostupnost po mjesecima:		1. 2. 3. 4. 5. 6. 7. 8. 9. 10. 11. 12.	
Specifična oprema**:		DA	NE
Širi sustav atrakcija:			

Šifra	K34/KR 9.	Redni broj	9.
Naziv resursa		Udruga Prijatelji Kručice	
Kratki funkcionalni opis:		Osnovana 2001. Organiziranje aktivnosti na očuvanju kulturnog i povijesnog identiteta mjesta Kručice, te aktivnosti na gospodarskom, ekološkom, infrastrukturnom, prostornom, kulturnom i svakom drugom polju u interesu razvoja mjesta Kručica. Organiziranje projekata, javnih tribina, radionica, skupova i drugih ekoloških, obrazovnih i kulturno zabavnih događanja te suradnje s drugim zavičajnim, ekološkim i sličnim udrugama. Dostupno na: https://www.fininfo.hr/Poduzece/Pregled/prijatelji-krucice/Detaljno/606429	
Lokacija		Kručica	
Datum upisa			
	VALORIZACIJA		
Dostupnost*		0 – nedostupnost 1 – neadekvatna dostupnost 2 – adekvatna dostupnost	
Zastupljenost u turističkoj ponudi:		DA	NE
Dostupnost informacije o atrakciji turistima:		DA	NE
Turistička posjećenost:		0 – nema posjeta 1 – mala posjećenost 2 – srednja posjećenost 3 – velika posjećenost	
Vremenska dostupnost po mjesecima:		1. 2. 3. 4. 5. 6. 7. 8. 9. 10. 11. 12.	
Specifična oprema**:		DA	NE
Širi sustav atrakcija:			

Šifra	K34/TR 10.	Redni broj	10.
Naziv resursa		Udruga Sveti Ivan	
Kratki funkcionalni opis:		Osnovana 2000. Poticanje zajedništva i solidarnosti očuvanjem kulturnog i povijesnog identiteta sela Trnova, suradnja s drugim zavičajnim udrugama u Republici Hrvatskoj, poticanje obnove seoske ceste, crkve i groblja, poticanje izgradnje spomenika poginulim hrvatskim braniteljima u oslobađanju sela Trnova i Dubrovačkog primorja. Dostupno na: https://www.fininfo.hr/Poduzece/Pregled/udruga-sveti-ivan-trnova/Detaljno/571925	
Lokacija		Trnova	
Datum upisa			
	VALORIZACIJA		
Dostupnost*		0 – nedostupnost 1 – neadekvatna dostupnost 2 – adekvatna dostupnost	
Zastupljenost u turističkoj ponudi:		DA	NE

Dostupnost informacije o atrakciji turistima:	DA **NE**
Turistička posjećenost:	**0 – nema posjeta** 1 – mala posjećenost 2 – srednja posjećenost 3 – velika posjećenost
Vremenska dostupnost po mjesecima:	**1. 2. 3. 4. 5. 6. 7. 8. 9. 10. 11. 12.**
Specifična oprema**:	DA **NE**
Širi sustav atrakcija:	

Šifra	K35/MA 1.	Redni broj	1.
Naziv resursa		**Osnutak Bratovštine**	
Kratki funkcionalni opis:		Bratovština gornjih Majkova osnovana je 1557.	
Lokacija		**Majkovi**	
Datum upisa			
		VALORIZACIJA	
Dostupnost*		0 – nedostupnost **1 – neadekvatna dostupnost** 2 – adekvatna dostupnost	
Zastupljenost u turističkoj ponudi:		DA **NE**	
Dostupnost informacije o atrakciji turistima:		DA **NE**	
Turistička posjećenost:		**0 – nema posjeta** 1 – mala posjećenost 2 – srednja posjećenost 3 – velika posjećenost	
Vremenska dostupnost po mjesecima:		**1. 2. 3. 4. 5. 6. 7. 8. 9. 10. 11. 12.**	
Specifična oprema**:		DA **NE**	
Širi sustav atrakcija:			

Šifra	K36/SL 1.	Redni broj	1.
Naziv resursa		**Biranje kneza za Primorje**	
Kratki funkcionalni opis:		Veliko je vijeće biralo kneza za Slansko primorje na 3 mjeseca, kasnije na 6. Upravljao je područjem, u njemu sudio, određivao kazne u građanskim i krivičnim parnicama, ubirao državne pristojbe, dadžbine i poreze. Sjedište mu je bilo u Slanome, u Kneževom dvoru. Jedan potknez imao je sjedište gdje i knez, drugi u Osojniku.	
Lokacija		**Slano,** Središte uprave kneza	
Datum upisa			
		VALORIZACIJA	
Dostupnost*		**0 – nedostupnost** 1 – neadekvatna dostupnost 2 – adekvatna dostupnost	
Zastupljenost u turističkoj ponudi:		DA **NE**	
Dostupnost informacije o atrakciji turistima:		DA **NE**	

Turistička posjećenost:	0 – nema posjeta 1 – mala posjećenost 2 – srednja posjećenost 3 – velika posjećenost
Vremenska dostupnost po mjesecima:	1. 2. 3. 4. 5. 6. 7. 8. 9. 10. 11. 12.
Specifična oprema**:	DA NE
Širi sustav atrakcija:	

Šifra	K36 DP 2.	Redni broj	2.
Naziv resursa		Promjena vlasti 1808.	
Kratki funkcionalni opis:		Razdoblje francuske uprave 1808.-1814.	
Lokacija		Dubrovačko primorje	
Datum upisa			
	VALORIZACIJA		
Dostupnost*		0 – nedostupnost 1 – neadekvatna dostupnost 2 – adekvatna dostupnost	
Zastupljenost u turističkoj ponudi:		DA	NE
Dostupnost informacije o atrakciji turistima:		DA	NE
Turistička posjećenost:		0 – nema posjeta 1 – mala posjećenost 2 – srednja posjećenost 3 – velika posjećenost	
Vremenska dostupnost po mjesecima:		1. 2. 3. 4. 5. 6. 7. 8. 9. 10. 11. 12.	
Specifična oprema**:		DA	NE
Širi sustav atrakcija:			

Šifra	K36 DP 3.	Redni broj	3.
Naziv resursa		Ulazak u sastav Dubrovačke Republike, 1399.	
Kratki funkcionalni opis:		U sastavu Dubrovačke Republike Dubrovačko primorje ostaje do njenog ukinuća 1808.	
Lokacija		Dubrovačko primorje	
Datum upisa			
	VALORIZACIJA		
Dostupnost*		0 – nedostupnost 1 – neadekvatna dostupnost 2 – adekvatna dostupnost	
Zastupljenost u turističkoj ponudi:		DA	NE
Dostupnost informacije o atrakciji turistima:		DA	NE
Turistička posjećenost:		0 – nema posjeta 1 – mala posjećenost 2 – srednja posjećenost 3 – velika posjećenost	
Vremenska dostupnost po mjesecima:		1. 2. 3. 4. 5. 6. 7. 8. 9. 10. 11. 12.	
Specifična oprema**:		DA	NE
Širi sustav atrakcija:			

Šifra	K36 DP 4.	Redni broj	4.
Naziv resursa		Ulazak u sastav Habsburške Monarhije 1815.	
Kratki funkcionalni opis:			
Lokacija		Dubrovačko primorje	
Datum upisa			

VALORIZACIJA

Dostupnost*		0 – nedostupnost 1 – neadekvatna dostupnost 2 – adekvatna dostupnost	
Zastupljenost u turističkoj ponudi:		DA	NE
Dostupnost informacije o atrakciji turistima:		DA	NE
Turistička posjećenost:		0 – nema posjeta 1 – mala posjećenost 2 – srednja posjećenost 3 – velika posjećenost	
Vremenska dostupnost po mjesecima:		1. 2. 3. 4. 5. 6. 7. 8. 9. 10. 11. 12.	
Specifična oprema**:		DA	NE
Širi sustav atrakcija:			

Šifra	K37/LI 1.	Redni broj	1.
Naziv resursa		Kupovina sela Lisac 25. kolovoza 1399.	
Kratki funkcionalni opis:		Zaokružen posjed Dubrovačke Republike u Primorju, čime je Dubrovnik strateši ojačao svoje područje i dobio kopnenu vezu s Pelješcom. Primorje ili Nove zemlje ulaze u sastav Dubrovačke Republike 1399.	
Lokacija		Lisac	
Datum upisa			

VALORIZACIJA

Dostupnost*		0 – nedostupnost 1 – neadekvatna dostupnost 2 – adekvatna dostupnost	
Zastupljenost u turističkoj ponudi:		DA	NE
Dostupnost informacije o atrakciji turistima:		DA	NE
Turistička posjećenost:		0 – nema posjeta 1 – mala posjećenost 2 – srednja posjećenost 3 – velika posjećenost	
Vremenska dostupnost po mjesecima:		1. 2. 3. 4. 5. 6. 7. 8. 9. 10. 11. 12.	
Specifična oprema**:		DA	NE
Širi sustav atrakcija:			

Šifra	K37/CE 2.	Redni broj	2.
Naziv resursa		Spomen kuge iz 1616.	
Kratki funkcionalni opis:		U stijeni isklesan natpis bosančicom.	
Lokacija		Čepikuće	
Datum upisa			

VALORIZACIJA

Dostupnost*		0 – nedostupnost 1 – neadekvatna dostupnost	

	2 – adekvatna dostupnost
Zastupljenost u turističkoj ponudi:	DA NE
Dostupnost informacije o atrakciji turistima:	DA NE
Turistička posjećenost:	0 – nema posjeta 1 – mala posjećenost 2 – srednja posjećenost 3 – velika posjećenost
Vremenska dostupnost po mjesecima:	1. 2. 3. 4. 5. 6. 7. 8. 9. 10. 11. 12.
Specifična oprema**:	DA NE
Širi sustav atrakcija:	

Šifra	K38 DP 1.	Redni broj	1.
Naziv resursa		Dječje igre i zabave	
Kratki funkcionalni opis:		Igre s riječima – iskušavanje brzine i spretnosti u govorenju Pogača – igra s rukama Potprsnica – slična igri prstena, igra prstima ruka i rukama Na boja – igra biranja boja, cilj igre izboriti se i biti u društvu većine Pipa-pipavica – slično brojalici Trica – igra kamenčićima gdje je cilj poredati kamenčiće jedan uz drugi na nacrtanom kvadratu, njegovim dijagonalama i središtima suprotnih stranica Na konaca – igra uz ognjište na večernjim sijelima koju su igrala veća djeca, odnosno oni koji su već počeli gajiti simpatije Na imbrika – slično brzalicama, tko bi se spetljao u riječima, drugi bi ga namrčili baš kao što je mrčav pravi imbrik Tovar gre – slično igri izazova Grota – igra s novčićima, slično igri pismo/glava Takanje – slično igri par nepar, igralo se sa pinjima Šuša ili vuk – igralo se sa bajamom *(badem)* slično takanju Piljci – igra spet okruglih kamenčića – piljaka koja je imala 14 dijelova od jednostavnijih prema složenijima Ćera – igranje lovice Pinčića-Lončića – sastavljanje ruka na koje bi netko sjeo a ovo dvoje bi ga moralo prenijeti na drugu stranu Lončići – iskazivanje spretnosti i brzine u trčanju prema određenim pravilima Navći – igra u parovima gdje se iskušavala snaga i izdržljivost pojedinca, kao i osjećaj ravnoteže *(vaga)* Otvori vrata kapijo – igra koja je zadovoljavala	

znatiželju, iskazivala odnos prema predmetima i pojavama, vježbala tiho govorenje i predviđanje te iskušavala snagu sudionika

Plonke–igra s plosnatim kamenom, dva ili više sudionika

Na puca – jednaka kao igra plonaka, razlika što je donosila materijanu korist

Turla – igra s pucama i s kovanicama koje su se koturale do unaprijed zadane crte, čija kovanica bi prešla crtu, vlasnik bi ispao, a kovanica bi dalje ostala u igri

Tuca – igra s kovanim novčićima kojima se udaralo u zid

Palja i klis – igrala se na ispaši jer je bila potrebna veća površina, uz palju i klis koristio se i maleni kamenčić

Na borbe – igra sa drvenim puškama, slično kao igra rata.

Izvor: Tolja, N., Imotica kakve više nema, Udruga Imotica, Dubrovnik, 2008.

Lokacija	Dubrovačko primorje
Datum upisa	

VALORIZACIJA

Dostupnost*	0 – nedostupnost 1 – neadekvatna dostupnost 2 – adekvatna dostupnost	
Zastupljenost u turističkoj ponudi:	DA	NE
Dostupnost informacije o atrakciji turistima:	DA	NE
Turistička posjećenost:	0 – nema posjeta 1 – mala posjećenost 2 – srednja posjećenost 3 – velika posjećenost	
Vremenska dostupnost po mjesecima:	1. 2. 3. 4. 5. 6. 7. 8. 9. 10. 11. 12.	
Specifična oprema**:	DA	NE
Širi sustav atrakcija:		

Šifra	K38 DP 2.	Redni broj	2.
Naziv resursa		Igra i zabava za odrasle - Ćustek	
Kratki funkcionalni opis:		Oblik skoka u dalj. Zacrtala bi se crta sa koje se skakalo. Svaki natjecatelj približio bi se što bliže crti, ali tako da je ne nagazi. Sastavio bi stopala, napravio nekoliko polučučnjeva uz mahanje rukama naprijed-natrag, zatim bi ne rastavljajući stopala skočio naprijed što je dalje moguće. Bilježio bi se trag posljednje pete. Udaljenost od crte do traga pete se računala kao udaljenost.	
Lokacija		Dubrovačko primorje	
Datum upisa			

VALORIZACIJA

Dostupnost*	0 – nedostupnost

	1 – neadekvatna dostupnost 2 – adekvatna dostupnost
Zastupljenost u turističkoj ponudi:	DA NE
Dostupnost informacije o atrakciji turistima:	DA NE
Turistička posjećenost:	0 – nema posjeta 1 – mala posjećenost 2 – srednja posjećenost 3 – velika posjećenost
Vremenska dostupnost po mjesecima:	1. 2. 3. 4. 5. 6. 7. 8. 9. 10. 11. 12.
Specifična oprema**:	DA NE
Širi sustav atrakcija:	

Šifra	K38/IM 3.	Redni broj	3.
Naziv resursa		Igra i zabava za odrasle - Fildžani	
Kratki funkcionalni opis:		Igra iz zaleđa Neuma koja se proširila u Imoticu, nije se širila dalje. Igrala bi se u dvije grupe. A u svakoj bi bila najmanje dva člana, a uglavnom su bila po 3-4 u jednom timu i isto toliko u drugom. Jako slično igri pstena, samo što se prsten skrivao ispod jednog od 12 fildžana/kikarica koji su se nalazili u većoj tepsiji. Jedan igrač bi uzeo tepsiju, skrio je iza leđa suigrača, raspoređivao fildžane po tepsiji, a ispod jednoga bi skrio prsten. Prilikom podizanja fildžana, čule bi se različite rečenice kojima se igra pratila, a partija bi nosila 151 ponat.	
Lokacija		Imotica	
Datum upisa			
	VALORIZACIJA		
Dostupnost*		0 – nedostupnost 1 – neadekvatna dostupnost 2 – adekvatna dostupnost	
Zastupljenost u turističkoj ponudi:		DA	NE
Dostupnost informacije o atrakciji turistima:		DA	NE
Turistička posjećenost:		0 – nema posjeta 1 – mala posjećenost 2 – srednja posjećenost 3 – velika posjećenost	
Vremenska dostupnost po mjesecima:		1. 2. 3. 4. 5. 6. 7. 8. 9. 10. 11. 12.	
Specifična oprema**:		DA	NE
Širi sustav atrakcija:			

Šifra	K38 DP4.	Redni broj	4.
Naziv resursa		Igra i zabava za odrasle –Kamena s ramena	
Kratki funkcionalni opis:		Igra koja je testirala snagu i vještinu pojedinca. Slična današnjoj atletskoj disciplini bacanja kugle. U igri je sudjelovalo više pojedinaca, najmanje dvojica. Izabrao bi se što je moguće okrugliji kamen, nikad manji od 5 kg, obilježila bi se linija	

koju natjecatelj nije smio preći prije nego baci kamen. Držeći kamen na dlanu naslonjenom na rame, natjecatelj bi se zaletio par koraka i bacio ga koliko dalje može, ali tako da ne ugazi na označenu liniju. Pobjednik je bio onaj koji je najdalje bacio.

Lokacija — Dubrovačko primorje

Datum upisa

VALORIZACIJA

Dostupnost* — 0 – nedostupnost
1 – neadekvatna dostupnost
2 – adekvatna dostupnost

Zastupljenost u turističkoj ponudi: DA NE

Dostupnost informacije o atrakciji turistima: DA NE

Turistička posjećenost: 0 – nema posjeta
1 – mala posjećenost
2 – srednja posjećenost
3 – velika posjećenost

Vremenska dostupnost po mjesecima: 1. 2. 3. 4. 5. 6. 7. 8. 9. 10. 11. 12.

Specifična oprema**: DA NE

Širi sustav atrakcija:

Šifra	K38 DP5.	Redni broj	5.

Naziv resursa — Igra i zabava za odrasle – Kartaške igre

Kratki funkcionalni opis: Igre za razonodu: briškula, trešeta, marijaš, kvadrijat, šnaps.
Kockarske igre: maus, anjc i poklapa.

Lokacija — Dubrovačko primorje

Datum upisa

VALORIZACIJA

Dostupnost* — 0 – nedostupnost
1 – neadekvatna dostupnost
2 – adekvatna dostupnost

Zastupljenost u turističkoj ponudi: DA NE

Dostupnost informacije o atrakciji turistima: DA NE

Turistička posjećenost: 0 – nema posjeta
1 – mala posjećenost
2 – srednja posjećenost
3 – velika posjećenost

Vremenska dostupnost po mjesecima: 1. 2. 3. 4. 5. 6. 7. 8. 9. 10. 11. 12.

Specifična oprema**: DA NE

Širi sustav atrakcija:

Šifra	K38 DP6.	Redni broj	6.

Naziv resursa — Igra i zabava za odrasle - Prsten

Kratki funkcionalni opis: Igra koja se igrala uz ognjište u kominu. Najbolja kombinacija bila je sa 14-16 igrača. Igra je započimala odabirom ekipa, birala su se obično dva najbolja igrača. Jedan bi iza leđa u šaku sakrio prsten, obično viticu, pa bi obje stisnute

šake ispružio pred protivnika. Ovaj bi pokušao pogoditi u kojoj ruci se nalazi. Pobjednik je birao jednog igrača, potom sve iz početka dok se ne formiraju ekipe. Igrači iste ekipe sjeli bi na jedan, a protivničke ekipe na suprotni krevet. Osim prstena trebalo je imati i neki pokrivač *(gunj)* i dulje drvo. Nakon što se odredi koja strana počinje prva zanositi, tj.skrivati prsten, opet bi jedan skrio prsten u šaku, a drugi bi ga pokušao naći. Pobjednik bi pitao protivnika hoće li prsten ili 15 koza?, drugi bi odgovorio*:"Prsten!"* jer je to bila niska ponuda. Licitiranje se nastavilo dok onaj upitani ne bi odgovorio da će koze. One su predstavljale ponte, a jedna partija nosila bi 151 ponat. Obično bi se odigrale 3-5 partija u noći, a igralo se uglavnom do svanuća. Način igranja: u sredini ekipe sjedio je dijelilo-onaj koji je dijelio prsten, tj. odlagao ga u jednu od otvorenih šaka svojih suigrača. Da se to ne bi vidjelo, preko koljena svih igrača visio je pokrivač - gunj. Kako su ruke bile zauzete, ekipa ga je pridržavala ustima. Dijelilo bi prije dijeljenja morao suprotnoj strani pokazati prsten u svojoj ruci, da bi se provjerilo da već nije u nečijoj šaci. Prsten se nije smio ispod pokrivača premještati, morao je ostati tamo gdje ga je dijelilo stavio. Nekada bi suprotna strana pitala dijelila kod koga se prsten nalazi. On bi odgovorio kod koga je i ruke bi se tada otvorile. Ako je prsten bio kod onoga koga je dijelilo rekao, njegovoj strani pisali bi se svi ponti, tj.onoliko koliko je bilo šaka u igri. A ako bi se prsten našao kod nekog drugoga, što znači da je prebačen bez dijelilova znanja, preuzimala ga je suprotna strana. Dok je dijelio, dijelilo nije smio gledati ispod pokrivača, sve je morao obaviti samo uz pomoć ruka. Nakon što bi ispod pokrivača čeprljao rukama lijevo-desno, naginjao se čas na jednu, čas na drugu stranu, govorio bi npr.:*"Drž ga Pero! Evo ga Niko! Stisni dobro Mato!"*… nastojeći tako zavarati protivnika. Kada bi smjestio prsten u šaku, u koju je namjeravao, još bi malo mutio rukama ispod pokrivača pa bi uzviknuo ekipi: *"Dobro zatvorit! Tišma, idemo ća!"* tada bi svi igrači, uključujući i dijelila, ispod pokrivača izvlačili zatvorene šake. Samo u jednoj bio je prsten. Tada bi suprotna strana puštala, tj.otvarala protivničke šake. Radio je to pušćalo s drvetom u ruci. Koju šaku bi dodirnuo, morala se otvoriti. Nekada bi dodao*:"Pušći! Otvori! Broji!"*, a nekada bi samo dodirnuo drvetom. Ako bi kojeg igrača dirnuo po glavi, značilo je to da otvori obje ruke. Nekada se uz drvo izdavala

zapovijed bez drveta:*"Mato, pušći obje, Ivo pušći lijevu! Šćepo, pušći desnu!"* sve je zavisilo o tome što su se ekipe prethodno dogovorile. U pravoj igri, uvijek se poštivao samo jedan pušćalo, obično onaj kome je te večeri bolje išlo. Cilj je bio otvoriti što više šaka, a da se prsten ne nađe. Kada bi igra spala na manji broj zatvorenih šaka, na suprotnoj strani obavljali bi se dogovori i nagađanja u koga je prsten i u kojoj šaci. Kada bi ostale 3-4, prsten se mogao odnijeti bez pitanja. Mogla se pitati jedna po jedna ili dvije odjednom, obično s riječima *"Ova meni! Daj Pero iz desne! Daj Mato prsten!"* one šake iz kojih se pitalo, ukoliko se prsten tom turom ne bi odnio, brojile su se uz ponte, zajedno s preostalim zatvorenim. Osvojeni ponti su se uvijek pribrajali onim ranijima, nisu se zapisivali nego su se pamtili, po jedan član iz svakog tima bio je zadužen za ponte, ostali suih kontrolirali. Pitat se moglo i ranije, kad god se htjelo, ali je to bio prevelik rizik, jer bi se protivničkoj strani odmah pribrojavali svi ponti ukoliko se prsten ne bi odnio. To se radilo odmah na početku, čim bi se šake iznijele ispod pokrivača. Ta šaka zvala se *ambar*. Nakon ambaravanja do kraja igre mogla se pitati samo još jedna šaka. Ambar je brojan u ponte, ukoliko je prsten ostao na istoj strani. Ako bi se prsten zatekao dvaput u istoj šaci, ta šaka nazivala se *preležak.* Nekada bi se dogovaralo da neće biti preležaka ili da se može ponoviti samo jednom, tj. da će šaka u kojoj je bio prsten u sljedećem zanošenju biti prazna. Nazivala se *šuga ili šugava*. Ona se odmah puštala, nije se više ni zatvarala. Kada bi se prešlo pola partije, 75 ponata, strana koja je pušćala imala je pravo *parat*, ali uz najavu. Dijelilo na drugoj strani trebao je znati da slijedi paranje, jer u tim trenucima nastupa najveće nadmudrivanje. Paranje je bilo ambaravanje dvije šake bez ikakva puštanja uvijek one za koje se mislilo da je prsten u jednoj od njih. Ako bi se prsten zatekao u jednoj od njih, suprotna strana bi ga odnosila. Ako ne bi, ekipi koja je zanosila pribrajala su se samo 2 ponta od dvije parane šake. Bila su tri paranja zaredom, a onda se igra nastavila kao ranije. Ako bi se prsten odnio na prvom ili drugom paranju, kada bi se opet našao na toj strani puštanje se nastavljalo s drugim ili trećim paranjem. Morala su se uvijek obaviti sva tri ako partija prije ne bi završila. Nakon što bi jednastrana oforala, igrala se nova partija.

Lokacija

Dubrovačko primorje

Datum upisa	
VALORIZACIJA	
Dostupnost*	0 – nedostupnost 1 – neadekvatna dostupnost 2 – adekvatna dostupnost
Zastupljenost u turističkoj ponudi:	DA NE
Dostupnost informacije o atrakciji turistima:	DA NE
Turistička posjećenost:	0 – nema posjeta 1 – mala posjećenost 2 – srednja posjećenost 3 – velika posjećenost
Vremenska dostupnost po mjesecima:	1. 2. 3. 4. 5. 6. 7. 8. 9. 10. 11. 12.
Specifična oprema**:	DA NE
Širi sustav atrakcija:	

Šifra	K38 DP7.	Redni broj	7.
Naziv resursa		Igra i zabava za odrasle - Rvanje	
Kratki funkcionalni opis:		Slično današnjem hrvanju, bez posebnih pravila. Obavljalo se na ravnijim površinama, uglavnom težaci za vrijeme odmora ili nakon završetka rada. Natjecatelji bi uhvatili jedan drugoga iznad pasa, sastavili bi ruke na leđima protivnika, raširili noge što mogu više te bez ikakva znaka pokušavali na različite načine koristeći različite trikove, protivnika prevaliti na zemlju i neko vrijeme ga zadržati ispod sebe.	
Lokacija		Dubrovačko primorje	
Datum upisa			
VALORIZACIJA			
Dostupnost*		0 – nedostupnost 1 – neadekvatna dostupnost 2 – adekvatna dostupnost	
Zastupljenost u turističkoj ponudi:		DA NE	
Dostupnost informacije o atrakciji turistima:		DA NE	
Turistička posjećenost:		0 – nema posjeta 1 – mala posjećenost 2 – srednja posjećenost 3 – velika posjećenost	
Vremenska dostupnost po mjesecima:		1. 2. 3. 4. 5. 6. 7. 8. 9. 10. 11. 12.	
Specifična oprema**:		DA NE	
Širi sustav atrakcija:			

Šifra	K38 DP8.	Redni broj	8.
Naziv resursa		Igra i zabava za odrasle – Vaga s koljenima	
Kratki funkcionalni opis:		Iskušavanje snage i brzine pokreta. Igrala se u dvoje. Legli bi jedan uz drugoga u obrnutom smjeru. Zatim bi s nogama koje su bile sa unutarnje strane zakačili jedan drugoga ispod koljena i na dogovoreni znak svom snagom nastojali protivnika izbaciti iz ravnoteže i pri tom	

ga podići sa zemlje.

Lokacija: Dubrovačko primorje

Datum upisa

VALORIZACIJA

Dostupnost*: 0 – nedostupnost
1 – neadekvatna dostupnost
2 – adekvatna dostupnost

Zastupljenost u turističkoj ponudi: DA NE

Dostupnost informacije o atrakciji turistima: DA NE

Turistička posjećenost: 0 – nema posjeta
1 – mala posjećenost
2 – srednja posjećenost
3 – velika posjećenost

Vremenska dostupnost po mjesecima: 1. 2. 3. 4. 5. 6. 7. 8. 9. 10. 11. 12.

Specifična oprema**: DA NE

Širi sustav atrakcija:

Šifra	K38 DP9.	Redni broj	9.

Naziv resursa: Igra i zabava za odrasle – Vaga sa štapom

Kratki funkcionalni opis: Slično vagi sa koljenima. Iskušavala je snagu pojedinca. Protivnici bi sjeli jedan nasuprot drugoga, ispružili bi noge, sastavili tabane i prislonili ih na protivničke. U ruke bi uzeli deblji štap ili palicu tena dogovoreni znak potezali jedan drugoga. Pobjednik bi bio onaj koji bi protivnika podigao iz sjedećeg položaja.

Lokacija: Dubrovačko primorje

Datum upisa

VALORIZACIJA

Dostupnost*: 0 – nedostupnost
1 – neadekvatna dostupnost
2 – adekvatna dostupnost

Zastupljenost u turističkoj ponudi: DA NE

Dostupnost informacije o atrakciji turistima: DA NE

Turistička posjećenost: 0 – nema posjeta
1 – mala posjećenost
2 – srednja posjećenost
3 – velika posjećenost

Vremenska dostupnost po mjesecima: 1. 2. 3. 4. 5. 6. 7. 8. 9. 10. 11. 12.

Specifična oprema**: DA NE

Širi sustav atrakcija:

Šifra	K39/SL 1.	Redni broj	1.

Naziv resursa: Slanjska noć, Festa od ljeta, Susreti klapa, Večer dalmatinske pjesme

Kratki funkcionalni opis:

Lokacija: Slano

Datum upisa

VALORIZACIJA

Dostupnost*	0 – nedostupnost 1 – neadekvatna dostupnost **2 – adekvatna dostupnost**
Zastupljenost u turističkoj ponudi:	**DA** NE
Dostupnost informacije o atrakciji turistima:	**DA** NE
Turistička posjećenost:	0 – nema posjeta 1 – mala posjećenost **2 – srednja posjećenost** 3 – velika posjećenost
Vremenska dostupnost po mjesecima:	1. 2. 3. 4. 5. 6. **7. 8.** 9. 10. 11. 12.
Specifična oprema**:	DA **NE**
Širi sustav atrakcija:	

Šifra	K40/TRN 1.	Redni broj	1.
Naziv resursa		Likovna kolonija	
Kratki funkcionalni opis:			
Lokacija		Trnovica	
Datum upisa			

VALORIZACIJA

Dostupnost*	0 – nedostupnost 1 – neadekvatna dostupnost **2 – adekvatna dostupnost**
Zastupljenost u turističkoj ponudi:	DA **NE**
Dostupnost informacije o atrakciji turistima:	DA **NE**
Turistička posjećenost:	0 – nema posjeta **1 – mala posjećenost** 2 – srednja posjećenost 3 – velika posjećenost
Vremenska dostupnost po mjesecima:	1. 2. 3. 4. **5.** 6. 7. 8. 9. 10. 11. 12.
Specifična oprema**:	**DA** NE
Širi sustav atrakcija:	

Šifra	K41/SL 1.	Redni broj	1.
Naziv resursa		**Sidž – tradicionalni sajam na otvorenome**	
Kratki funkcionalni opis:		Velika pučka proslava uz tradicionalni sajam 2. kolovoza	
Lokacija		**Slano**	
Datum upisa			

VALORIZACIJA

Dostupnost*	0 – nedostupnost 1 – neadekvatna dostupnost **2 – adekvatna dostupnost**
Zastupljenost u turističkoj ponudi:	DA **NE**
Dostupnost informacije o atrakciji turistima:	**DA** NE
Turistička posjećenost:	0 – nema posjeta 1 – mala posjećenost 2 – srednja posjećenost **3 – velika posjećenost**

Vremenska dostupnost po mjesecima:	1. 2. 3. 4. 5. 6. 7. **8.** 9. 10. 11. 12.
Specifična oprema**:	DA NE
Širi sustav atrakcija:	

OPĆINA DUBROVAČKO PRIMORJE - INVENTARIZACIJA I VALORIZACIJA PRIRODNIH RESURSA

OZNAKA NA INVENTARIZACIJSKOJ KARTI

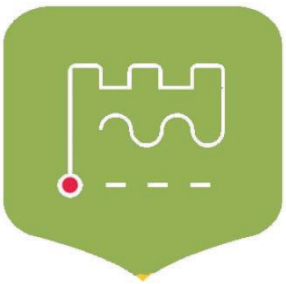

OZNAKA NA REVITALIZACIJSKOJ KARTI

LEGENDA:

Banići	BA	Kručica	KR	Slađenovići	SLA
Banja	BN	Lisac	LI	Slano	SL
Bistrina	BI	Lisačke rudine	LR	Stupa	STU
Budima	BU	Majkovi	MA	Štedrica	ST
Čepikuće	CE	Malostonski zaljev	MZ	Topolo	TO
Doli	DO	Mravinca	MR	Trnova	TR
Gornji Majkovi	GM	Ošlje	OS	Trnovica	TRN
Grgurići	GR	Prljevići	PR	Visočani	VI
Imotica	IM	Rasoke	RA	Zadubravica	ZA

Šifra:	P1/SL/BA 1.	Redni broj:	1.
Naziv resursa		Bijelo brdo	
Kratki funkcionalni opis:		Dijelom je dostupno automobilom a dijelom pješke. Na brdu se nalazi rezervoar za vodu kojom se snabdijeva Slano kao i dijelovi uz obalu; Tuda prolazi i kanalizacija. Lokalni reljef manji od 300 m.	
Lokacija:		Prije mjesta Slano kada se krene iz Banića	
Datum upisa:			
VALORIZACIJA			
Dostupnost*		0 – nedostupnost 1 – neadekvatna dostupnost **2 – adekvatna dostupnost**	
Zastupljenost u turističkoj ponudi:		DA	**NE**
Dostupnost informacije o atrakciji turistima:		DA	**NE**
Turistička posjećenost:		0 – nema posjeta **1 – mala posjećenost** 2 – srednja posjećenost 3 – velika posjećenost	
Vremenska dostupnost po mjesecima:		1. 2. 3. 4. 5. 6. 7. 8. 9. 10. 11. 12.	
Specifična oprema**:		DA	**NE**
Širi sustav atrakcija:			

[1]

Šifra:	P1/SL 2.	Redni broj:	2.
Naziv resursa		Neprobić (brdo)	
Kratki funkcionalni opis:		Unutar rute penjanja nalaze se stajališta Vrgoje, Doline i Gumanci. Najveće brdo u općini. Sjeverozapadnom stranom prolazi cesta kojom je za Domovinskog rata u Slano došla okupatorska vojska. Čest je snijeg iznad 600 m nadmorske visine, obraslo makijom s morske strane, a sa sjeverne jasen, grab, kljen i dub. Vrh iznad Slanog visine 965 m. Južne padine vrha su krševite i gole, s malo vegetacije, dok su sjeverne (područje Crno Osoje) zbog gustog raslinja praktički neprohodne. Pristup vrhu - početak uobičajenog uspona na vrh, koji traje oko 3 sata je iz sela Majkovi (od crkve sv. Nikole). Prvi dio uspona do livade Gumanca (Doline – Gumanci) traje oko 1,30 h i nije zahtjevan. Od livade do vrha ima još 2 sata srednje teškom stazom. Pogled s vrha na morsku stranu pruža se prema Slanjskoj vali, otočju Elafiti i otoku Mljetu te Pelješcu, a prema unutrašnjosti na krševita brda jadranske Hercegovine – u prvom planu na Zavalu i dio Popovog polja. Hrvatski	

[1] * osiguran fizički i javni pristup nekim od prijevoznih sredstava i pješice
** oprema potrebna za siguran obilazak atrakcije (električna rasvjeta, ograđeni prostor-vidikovac, sanitarni čvor…)

	jedriličarski klub ''Busola'' iz Slanog organizirao je svake godine u rano proljeće uspon na Neprobić u sklopu kojega se na livadi na sredini uspona održavalo i tradicionalno ''otvoreno prvenstvo Slanoga'' u bacanju kamena s ramena. Prema narodnom kazanju, ime Neprobić je iz 18.st., a ime je dobilo po četiri sestre koje su tu živjele, mnogi momci su ih prosili, ali na kraju su ostale stare cure (djevice). https://www.dinarskogorje.com/neprobi263.html
Lokacija:	**Iznad mjesta Slano, Koordinate najvišeg vrha: 42.8070, 17.9134**
Datum upisa:	
VALORIZACIJA	
Dostupnost*	0 – nedostupnost 1 – neadekvatna dostupnost **2 – adekvatna dostupnost**
Zastupljenost u turističkoj ponudi:	DA **NE**
Dostupnost informacije o atrakciji turistima:	DA **NE**
Turistička posjećenost:	0 – nema posjeta **1 – mala posjećenost** 2 – srednja posjećenost 3 – velika posjećenost
Vremenska dostupnost po mjesecima:	**1. 2. 3. 4. 5. 6. 7. 8. 9. 10. 11. 12.**
Specifična oprema**:	DA **NE**
Širi sustav atrakcija:	

Šifra:	P1/OS 3.	Redni broj:	3.
Naziv resursa		**Okladnik (brdo)**	
Kratki funkcionalni opis:		Brdo iznad Ošljeg. Na vrhu mala količina vode koja nikada ne presuši (Radobija). Vršila se i vrše se ispitivanja vode. Nekoć bogato stanište kadulje, a sada stanište divljih svinja. Obraslo je makijom i borovinom, a sa sjevera jasen, grab, kljen i dub. Posebni rezervat (kategorija zaštićenog područja DNŽ). Dostupno na: http://www.edubrovnik.org/wp-content/uploads/2016/03/Strate%C5%A1ka-Studija-Plana-kori%C5%A1tenja-OIE-DN%C5%BD-9-1-2015.pdf	
Lokacija:		**Brdo iznad Ošljeg**	
Datum upisa:			
VALORIZACIJA			
Dostupnost*		0 – nedostupnost **1 – neadekvatna dostupnost** 2 – adekvatna dostupnost	
Zastupljenost u turističkoj ponudi:		DA **NE**	
Dostupnost informacije o atrakciji turistima:		DA **NE**	

Turistička posjećenost:	**0 – nema posjeta** 1 – mala posjećenost 2 – srednja posjećenost 3 – velika posjećenost
Vremenska dostupnost po mjesecima:	**1. 2. 3. 4. 5. 6. 7. 8. 9. 10. 11. 12.**
Specifična oprema**:	DA **NE**
Širi sustav atrakcija:	

Šifra:	P1/VI 4.	Redni broj:	4.
Naziv resursa		Oštrikovac (brdo)	
Kratki funkcionalni opis:		Brdo na koje su postavljene vjetrenjače. Brdo od Visočana prema moru. Dijelom prelazi Napoleonovu cestu, uspon 10%. Osmatračnica za požare. Obraslo makijom i vrijesom od kojega je med izuzetno dobar. Od divljači prisutni zec i jarebica. Organizira se državno prvenstvo lovačkih pasa u gonjenju zeca. Teren je dostupan automobilom. Za vrijeme II. Svj.rata bila Njemačka baza, a za vrijeme Domovinskog rata jako neprijateljsko uporište. Trebala biti izgrađena zračna luka, ali je spletom okolnosti preseljena u Konavle.	
Lokacija:		Brdo kod Visočana	
Datum upisa:			

VALORIZACIJA

Dostupnost*	0 – nedostupnost 1 – neadekvatna dostupnost **2 – adekvatna dostupnost**
Zastupljenost u turističkoj ponudi:	DA **NE**
Dostupnost informacije o atrakciji turistima:	DA **NE**
Turistička posjećenost:	0 – nema posjeta **1 – mala posjećenost** 2 – srednja posjećenost 3 – velika posjećenost
Vremenska dostupnost po mjesecima:	**1. 2. 3. 4. 5. 6. 7. 8. 9. 10. 11. 12.**
Specifična oprema**:	DA **NE**
Širi sustav atrakcija:	

Šifra:	P1/MR 5.	Redni broj:	5.
Naziv resursa		Tmor (brdo)	
Kratki funkcionalni opis:		Visina mu je 789 m. Brdo je nedostupno sa strane Republike Hrvatske. Iz Bosne i Hercegovine postoji staza do vrha brda iz mjesta Zatmorje (lakše planinarsko penjanje). Na njemu najprije padne snijeg iznad 600 m n/v.	

	Tu se nalazila glavna osmatračnica neprijateljske vojske za vrijeme Domovinskog rata. Hrvatska vojska je uspjela jednom zauzeti teritorij, no ne ga i zadržati. S morske strane makija, sa sjeverne grab, dub, kljen i jasen.
Lokacija:	Iznad mjesta Mravinice.
Datum upisa:	
VALORIZACIJA	
Dostupnost*	0 – nedostupnost 1 – neadekvatna dostupnost 2 – adekvatna dostupnost
Zastupljenost u turističkoj ponudi:	DA NE
Dostupnost informacije o atrakciji turistima:	DA NE
Turistička posjećenost:	0 – nema posjeta 1 – mala posjećenost 2 – srednja posjećenost 3 – velika posjećenost
Vremenska dostupnost po mjesecima:	1. 2. 3. 4. 5. 6. 7. 8. 9. 10. 11. 12.
Specifična oprema**:	DA NE
Širi sustav atrakcija:	

Šifra:	P1/OS/BI 6.	Redni broj:	6.
Naziv resursa		Veleć (brdo)	
Kratki funkcionalni opis:		Nadmorska visina 331 m. Moguć uspon automobilom do vrha. Na vrhu se nalazi odašiljač T-com-a. Izuzetno bogato ljekovitim biljem, posebno kaduljom. Na sjevernoj strani obraslo borovinom, a s morske strane makijom. Od divljači karakteristični zec, jarebica i divlja svinja.	
Lokacija:		Ispred Ošljega prema Bistrini.	
Datum upisa:			
VALORIZACIJA			
Dostupnost*		0 – nedostupnost 1 – neadekvatna dostupnost 2 – adekvatna dostupnost	
Zastupljenost u turističkoj ponudi:		DA NE	
Dostupnost informacije o atrakciji turistima:		DA NE	
Turistička posjećenost:		0 – nema posjeta 1 – mala posjećenost 2 – srednja posjećenost 3 – velika posjećenost	
Vremenska dostupnost po mjesecima:		1. 2. 3. 4. 5. 6. 7. 8. 9. 10. 11. 12.	
Specifična oprema**:		DA NE	
Širi sustav atrakcija:			

Šifra:	P2/SL 1.	Redni broj:	1.
Naziv resursa		Banja	
Kratki funkcionalni opis:		Mjesto prema Dubrovniku kod Slanoga (danas dio Slanoga). Uvala smještena na samome moru s malom lučicom. Stanovništvo se bavi turizmom.	
Lokacija:		Od centra Slanoga prema Dubrovniku	
Datum upisa:			
VALORIZACIJA			
Dostupnost*		0 – nedostupnost 1 – neadekvatna dostupnost **2 – adekvatna dostupnost**	
Zastupljenost u turističkoj ponudi:		**DA**	NE
Dostupnost informacije o atrakciji turistima:		**DA**	NE
Turistička posjećenost:		0 – nema posjeta **1 – mala posjećenost** 2 – srednja posjećenost 3 – velika posjećenost	
Vremenska dostupnost po mjesecima:		1. 2. 3. **4. 5. 6. 7. 8. 9. 10.** 11. 12.	
Specifična oprema**:		**DA**	NE
Širi sustav atrakcija:			

Šifra:	P2/MR 2.	Redni broj:	2.
Naziv resursa		Budima	
Kratki funkcionalni opis:		Prekrasna uvala sa šljunčanom plažom.U uvali rastu masline, a unutar nje se nalazi obiteljski autokamp. Preko zime, jeseni i proljeća u uvalu se ulijeva budimski potok. Uvala je bogata ribom, posebno lignjima, sipom i hobotnicom. Uz samu obalu postoji izvor koji ljeti presuši (Melioracija Popova polja). Nalazi se na pristupačnoj lokaciji neposredno uz Jadransku turističku cestu, svega 5 km od Slanoga, 35 km od Dubrovnika. Dostupno na: http://www.visit-slano.com/?l=hr&ispis=kampovi&kamp=9	
Lokacija:		**Ispod mjesta Mravinica, 5 km od Slanoga.**	
Datum upisa:			
VALORIZACIJA			
Dostupnost*		0 – nedostupnost 1 – neadekvatna dostupnost **2 – adekvatna dostupnost**	
Zastupljenost u turističkoj ponudi:		**DA**	NE
Dostupnost informacije o atrakciji turistima:		**DA**	NE

Turistička posjećenost:	0 – nema posjeta **1 – mala posjećenost** 2 – srednja posjećenost 3 – velika posjećenost
Vremenska dostupnost po mjesecima:	1. 2. 3. **4. 5. 6. 7. 8. 9. 10.** 11. 12.
Specifična oprema**:	**DA** NE
Širi sustav atrakcija:	

Šifra:	P2/DO 3.	Redni broj:	3.
Naziv resursa		Doli	
Kratki funkcionalni opis:		Naselje koje se prije bavilo otkupom bilja, posebno pelina (Dalmacija bilje). Tradicionalan izlov ribe. Nekada bilo oko 100 kuća. Gotovo da nema polja, orijentacija na more. Više pomoraca kapetana u starije doba. Velika iseljenost, danas se bave turizmom. U dijelu naselja Đonta Doli nalazi se crkva Velike Gospe iz XVI. stoljeća oko koje se nalaze ornamentarni stećci. Dostupno na: https://www.dubrovackoprimorje.hr/mjesta - Od građevina poznata Milića kula.	
Lokacija:		**Uz Jadransku turističku cestu, prije Slanog 10 km.**	
Datum upisa:			
VALORIZACIJA			
Dostupnost*		0 – nedostupnost 1 – neadekvatna dostupnost **2 – adekvatna dostupnost**	
Zastupljenost u turističkoj ponudi:		DA	**NE**
Dostupnost informacije o atrakciji turistima:		**DA**	NE
Turistička posjećenost:		0 – nema posjeta **1 – mala posjećenost** 2 – srednja posjećenost 3 – velika posjećenost	
Vremenska dostupnost po mjesecima:		**1. 2. 3. 4. 5. 6. 7. 8. 9. 10. 11. 12.**	
Specifična oprema**:		**DA**	NE
Širi sustav atrakcija:			

Šifra:	P2/GR 4.	Redni broj:	4.
Naziv resursa		Grgurići	
Kratki funkcionalni opis:		Naselje atraktivno zbog lijepog izlaza na more. Poznato po hotelu Osmine. Prije rata poznato nudističko odredište. Bave se turizmom. Plaža Grgurići (sitni šljunak) obale blagog pada, pogodna za manju djecu. Dostupno na:	

	https://www.bestofcroatia.eu/hr/plaze-detalji/plaza-grgurici-688
Lokacija:	Jadranska strana slanske vale
Datum upisa:	
VALORIZACIJA	
Dostupnost*	0 – nedostupnost 1 – neadekvatna dostupnost **2 – adekvatna dostupnost**
Zastupljenost u turističkoj ponudi:	**DA** NE
Dostupnost informacije o atrakciji turistima:	**DA** NE
Turistička posjećenost:	0 – nema posjeta 1 – mala posjećenost **2 – srednja posjećenost** 3 – velika posjećenost
Vremenska dostupnost po mjesecima:	1. 2. 3. **4. 5. 6. 7. 8. 9. 10.** 11. 12.
Specifična oprema**:	**DA** NE
Širi sustav atrakcija:	

Šifra:	P2/BA 5.	Redni broj:	5.
Naziv resursa		Janska (uvala)	
Kratki funkcionalni opis:		Izuzetno lijepa uvala, dosta uništena divljom gradnjom. Prije rata, Atlasova fiš - piknik destinacija, sada se također bave turizmom. Atraktivan prostor namjenjen mješovitoj gradnji.	
Lokacija:		U blizini Banića.	
Datum upisa:			
VALORIZACIJA			
Dostupnost*		0 – nedostupnost 1 – neadekvatna dostupnost **2 – adekvatna dostupnost**	
Zastupljenost u turističkoj ponudi:		DA	**NE**
Dostupnost informacije o atrakciji turistima:		DA	**NE**
Turistička posjećenost:		0 – nema posjeta **1 – mala posjećenost** 2 – srednja posjećenost 3 – velika posjećenost	
Vremenska dostupnost po mjesecima:		1. 2. 3. **4. 5. 6. 7. 8. 9. 10.** 11. 12.	
Specifična oprema**:		**DA**	NE
Širi sustav atrakcija:			

Šifra:	P2/SL 6.	Redni broj:	6.
Naziv resursa		Kosmatovica	
Kratki funkcionalni opis:		Naselje/dio u Slanom	
Lokacija:		Slano	
Datum upisa:			
VALORIZACIJA			
Dostupnost*		0 – nedostupnost	

	1 – neadekvatna dostupnost **2 – adekvatna dostupnost**
Zastupljenost u turističkoj ponudi:	**DA** NE
Dostupnost informacije o atrakciji turistima:	**DA** NE
Turistička posjećenost:	0 – nema posjeta 1 – mala posjećenost **2 – srednja posjećenost** 3 – velika posjećenost
Vremenska dostupnost po mjesecima:	**1. 2. 3. 4. 5. 6. 7. 8. 9. 10. 11. 12.**
Specifična oprema**:	**DA** NE
Širi sustav atrakcija:	

Šifra:	P2/KR 7.	Redni broj:	7.
Naziv resursa		Kručica	
Kratki funkcionalni opis:		Naselje od 20-ak kuća, bave se maslinarstvom i turizmom. Imaju lijep dio obale koji nije uništen, poznat kao Krušički rat. Naselje smješteno uz dvije ulice: Lovornu i Ulicu Nikole Božidarevića (poznati slikar rođen u Kručici). U sklopu naselja je i luka otvorena za javni promet ''Janska'' u koju pristaju brodovi do 4 m gaza. U toj luci se Kručica i Banići dodiruju i spajaju. Naseljeno od prapovijesnog vremena što potvrđuju arheološki lokaliteti. Tu se nalazi crkva ''Svi Sveti'' i vrlo staro groblje. Dostupno na: https://www.dubrovackoprimorje.hr/mjesta	
Lokacija:		**Lovorno, Između Banića i Slađenovića uz Jadransku turističku cestu.**	
Datum upisa:			
VALORIZACIJA			
Dostupnost*		0 – nedostupnost 1 – neadekvatna dostupnost **2 – adekvatna dostupnost**	
Zastupljenost u turističkoj ponudi:		**DA**	NE
Dostupnost informacije o atrakciji turistima:		**DA**	NE
Turistička posjećenost:		0 – nema posjeta **1 – mala posjećenost** 2 – srednja posjećenost 3 – velika posjećenost	
Vremenska dostupnost po mjesecima:		**1. 2. 3. 4. 5. 6. 7. 8. 9. 10. 11. 12.**	
Specifična oprema**:		**DA**	NE
Širi sustav atrakcija:			

Šifra:	P2/BI 8.	Redni broj:	8.
Naziv resursa		Morašnica	
Kratki funkcionalni opis:		Umjetna plaža. Mala uvala u Bistrinskom zaljevu kojom su se mještani okolnih sela prevozili u Ston. Izvor slatke vode (cijela Bistrina po tome poznata zbog čega su tu kamenice i najkvalitetnije). Stara Bistrina poznata po ljekovitom blatu i travi koja liječi probleme s venama.	
Lokacija:		Bistrina	
Datum upisa:			
VALORIZACIJA			
Dostupnost*		0 – nedostupnost 1 – neadekvatna dostupnost **2 – adekvatna dostupnost**	
Zastupljenost u turističkoj ponudi:		DA	**NE**
Dostupnost informacije o atrakciji turistima:		DA	**NE**
Turistička posjećenost:		0 – nema posjeta **1 – mala posjećenost** 2 – srednja posjećenost 3 – velika posjećenost	
Vremenska dostupnost po mjesecima:		**1. 2. 3. 4. 5. 6. 7. 8. 9. 10. 11. 12.**	
Specifična oprema**:		**DA**	NE
Širi sustav atrakcija:			

Šifra:	P2/SL 9.	Redni broj:	9.
Naziv resursa		Osmine	
Kratki funkcionalni opis:		Slansko naselje uglavnom izgrađeno oko hotela Osmine, ima oko 200 stanovnika koji su zaposleni u hotelu ili se bave turizmom i maslinarstvom.	
Lokacija:		Slano (ispod hotela Osmine)	
Datum upisa:			
VALORIZACIJA			
Dostupnost*		0 – nedostupnost 1 – neadekvatna dostupnost **2 – adekvatna dostupnost**	
Zastupljenost u turističkoj ponudi:		**DA**	NE
Dostupnost informacije o atrakciji turistima:		**DA**	NE
Turistička posjećenost:		0 – nema posjeta 1 – mala posjećenost **2 – srednja posjećenost** 3 – velika posjećenost	
Vremenska dostupnost po mjesecima:		1. 2. **3. 4. 5. 6. 7. 8. 9. 10.** 11. 12.	
Specifična oprema**:		**DA**	NE
Širi sustav atrakcija:			

Šifra:	P2/BU 10.	Redni broj:	10.
Naziv resursa		Prodanča	
Kratki funkcionalni opis:			
Lokacija:		Zapadni strana uvale Budima	
Datum upisa:			
VALORIZACIJA			
Dostupnost*		0 – nedostupnost **1 – neadekvatna dostupnost** 2 – adekvatna dostupnost	
Zastupljenost u turističkoj ponudi:		DA	**NE**
Dostupnost informacije o atrakciji turistima:		DA	**NE**
Turistička posjećenost:		0 – nema posjeta **1 – mala posjećenost** 2 – srednja posjećenost 3 – velika posjećenost	
Vremenska dostupnost po mjesecima:		1. 2. 3. **4. 5. 6. 7. 8. 9. 10.** 11. 12.	
Specifična oprema**:		**DA**	NE
Širi sustav atrakcija:			

Šifra:	P2/SLA/SL 11.	Redni broj:	11.
Naziv resursa		Slađenovići	
Kratki funkcionalni opis:		Naselje bogato kvalitetnim maslinovim uljem. 1937.god. nisu imali gdje skladištiti ulje koliko ga je bilo. Samo jedna obitelj (Milić) imala vagon i pol ulja. U županiji su drugi po kvaliteti maslinovog ulja (ispred je samo Vela Luka). Malo mjesto sa samo par kuća, pola sata vožnje od Dubrovnika. Kamp Milići je smješten na samoj plaži. Dostupno na: http://www.sladenovici.info/gallery.php	
Lokacija:		**Mjesto Slađenovići, u blizini Slanoga**	
Datum upisa:			
VALORIZACIJA			
Dostupnost*		0 – nedostupnost 1 – neadekvatna dostupnost **2 – adekvatna dostupnost**	
Zastupljenost u turističkoj ponudi:		**DA**	NE
Dostupnost informacije o atrakciji turistima:		**DA**	NE
Turistička posjećenost:		0 – nema posjeta **1 – mala posjećenost** 2 – srednja posjećenost 3 – velika posjećenost	
Vremenska dostupnost po mjesecima:		**1. 2. 3. 4. 5. 6. 7. 8. 9. 10. 11. 12.**	
Specifična oprema**:		**DA**	NE
Širi sustav atrakcija:			

Šifra:	P2/DO/SL 12.	Redni broj:	12.
Naziv resursa		Smokvina	
Kratki funkcionalni opis:		Naselje od svega nekoliko kuća. Bave se turizmom iako nemaju vodu. Prekrasna uvala s vrlo bistrim i čistim morem te netaknutom prirodom.	
Lokacija:		Od Dola prema Slanom	
Datum upisa:			
VALORIZACIJA			
Dostupnost*		0 – nedostupnost 1 – neadekvatna dostupnost **2 – adekvatna dostupnost**	
Zastupljenost u turističkoj ponudi:		DA	**NE**
Dostupnost informacije o atrakciji turistima:		DA	**NE**
Turistička posjećenost:		0 – nema posjeta **1 – mala posjećenost** 2 – srednja posjećenost 3 – velika posjećenost	
Vremenska dostupnost po mjesecima:		1. 2. 3. **4. 5. 6. 7. 8. 9. 10.** 11. 12.	
Specifična oprema**:		**DA**	NE
Širi sustav atrakcija:			

Šifra:	P2/DO 13.	Redni broj:	13.
Naziv resursa		Tri sestrice	
Kratki funkcionalni opis:		Potencijalna plaža. Nisko raslinje, atraktivan pogled – jedan od ljepših na obali. Projekt ''Tri sestrice'' u pripremi. Dostupno na: http://projekti.hgk.hr/projects/9716-3-sestrice-hrvatski-san	
Lokacija:		U blizini Dola	
Datum upisa:			
VALORIZACIJA			
Dostupnost*		0 – nedostupnost 1 – neadekvatna dostupnost **2 – adekvatna dostupnost**	
Zastupljenost u turističkoj ponudi:		DA	**NE**
Dostupnost informacije o atrakciji turistima:		DA	**NE**
Turistička posjećenost:		**0 – nema posjeta** 1 – mala posjećenost 2 – srednja posjećenost 3 – velika posjećenost	
Vremenska dostupnost po mjesecima:		1. 2. 3. 4. 5. 6. 7. 8. 9. 10. 11. 12.	
Specifična oprema**:		DA	**NE**
Širi sustav atrakcija:			

Šifra:	P2/SL 14.	Redni broj:	14.
Naziv resursa		Uvala Slano	
Kratki funkcionalni opis:		Uvala ili zaljev Slano - jako lijepa i vrlo stara. Na njenim obalama izgrađeno je današnje Slano. Uvalom se koristio i stari Rim (Rimska cesta prema unutrašnjosti, Put soli za vrijeme Dubrovačke Republike). Slano atraktivno zbog brojnih šljunčanih plaža.	
Lokacija:		Slano (ispred hotela Admiral)	
Datum upisa:			
VALORIZACIJA			
Dostupnost*		0 – nedostupnost 1 – neadekvatna dostupnost **2 – adekvatna dostupnost**	
Zastupljenost u turističkoj ponudi:		**DA**	NE
Dostupnost informacije o atrakciji turistima:		**DA**	NE
Turistička posjećenost:		0 – nema posjeta 1 – mala posjećenost **2 – srednja posjećenost** 3 – velika posjećenost	
Vremenska dostupnost po mjesecima:		1. 2. 3. 4. 5. 6. 7. 8. 9. 10. 11. 12.	
Specifična oprema**:		**DA**	NE
Širi sustav atrakcija:			

Šifra:	P3/MA 1.	Redni broj:	1.
Naziv resursa		Hrastovice – Mijatova špilja	
Kratki funkcionalni opis:		Nepristupačna. Dolovi za uzgoj krumpira i košnju sijena. Nalazi se i brdina iznad gornjih Majkova, najviše u vlasništvu obitelji Jemin. O samoj špilji ne zna se mnogo, nije istražena, a danas se do nje teško može doći jer je sve zaraslo.	
Lokacija:		Majkovi (na granici s Orahovim dolom)	
Datum upisa:			
VALORIZACIJA			
Dostupnost*		**0 – nedostupnost** 1 – neadekvatna dostupnost 2 – adekvatna dostupnost	
Zastupljenost u turističkoj ponudi:		DA	**NE**
Dostupnost informacije o atrakciji turistima:		DA	**NE**
Turistička posjećenost:		**0 – nema posjeta** 1 – mala posjećenost 2 – srednja posjećenost 3 – velika posjećenost	
Vremenska dostupnost po mjesecima:		1. 2. 3. 4. 5. 6. 7. 8. 9. 10. 11. 12.	
Specifična oprema**:		DA	**NE**
Širi sustav atrakcija:			

Šifra:	P3/RA 2.	Redni broj:	2.
Naziv resursa		Područja očuvanja značajna za vrste i staništa	
Kratki funkcionalni opis:		Jama	
Lokacija:		Rasoke	
Datum upisa:			
VALORIZACIJA			
Dostupnost*		0 – nedostupnost 1 – neadekvatna dostupnost 2 – adekvatna dostupnost	
Zastupljenost u turističkoj ponudi:		DA	NE
Dostupnost informacije o atrakciji turistima:		DA	NE
Turistička posjećenost:		0 – nema posjeta 1 – mala posjećenost 2 – srednja posjećenost 3 – velika posjećenost	
Vremenska dostupnost po mjesecima:		1. 2. 3. 4. 5. 6. 7. 8. 9. 10. 11. 12.	
Specifična oprema**:		DA	NE
Širi sustav atrakcija:			

Šifra:	P3/MA 3.	Redni broj:	3.
Naziv resursa		Vilenska peć	
Kratki funkcionalni opis:		Nepristupačna. Nalazi se poviše Gornjih Majkova – neistražena je do kraja. Arheološko nalazište s keramičkim posudama iz brončanog doba. Stari čobani /pastiri su se bojali u nju skrivati plašeći se vila. O Vilenskoj peći – dostupno na: file:///C:/Users/Korisnik/Downloads/lupis_koncul%20(2).pdf	
Lokacija:		Majkovi	
Datum upisa:			
VALORIZACIJA			
Dostupnost*		0 – nedostupnost 1 – neadekvatna dostupnost 2 – adekvatna dostupnost	
Zastupljenost u turističkoj ponudi:		DA	NE
Dostupnost informacije o atrakciji turistima:		DA	NE
Turistička posjećenost:		0 – nema posjeta 1 – mala posjećenost 2 – srednja posjećenost 3 – velika posjećenost	
Vremenska dostupnost po mjesecima:		1. 2. 3. 4. 5. 6. 7. 8. 9. 10. 11. 12.	
Specifična oprema**:		DA	NE
Širi sustav atrakcija:			

Šifra:	P3/MA 4.	Redni broj:	4.
Naziv resursa		Vilina špilja – Majkovi	
Kratki funkcionalni opis:		Vilina špilja Zatvorena za javnost	
Lokacija:		Majkovi	
Datum upisa:			
VALORIZACIJA			
Dostupnost*		0 – nedostupnost 1 – neadekvatna dostupnost 2 – adekvatna dostupnost	
Zastupljenost u turističkoj ponudi:		DA	NE
Dostupnost informacije o atrakciji turistima:		DA	NE
Turistička posjećenost:		0 – nema posjeta 1 – mala posjećenost 2 – srednja posjećenost 3 – velika posjećenost	
Vremenska dostupnost po mjesecima:		1. 2. 3. 4. 5. 6. 7. 8. 9. 10. 11. 12.	
Specifična oprema**:		DA	NE
Širi sustav atrakcija:			

Šifra:	P3/LI 5.	Redni broj:	5.
Naziv resursa		Vukašica	
Kratki funkcionalni opis:		Postoji put do nje. Nastanjuju je golubovi pećinari. Ispitivanja su pokazala da je to kratki pećinarski sustav. Uništena je prije rata jer je služila kao odlagalište uginulih pilića iz pilićare u Banićima.	
Lokacija:		Lisac	
Datum upisa:			
VALORIZACIJA			
Dostupnost*		0 – nedostupnost 1 – neadekvatna dostupnost 2 – adekvatna dostupnost	
Zastupljenost u turističkoj ponudi:		DA	NE
Dostupnost informacije o atrakciji turistima:		DA	NE
Turistička posjećenost:		0 – nema posjeta 1 – mala posjećenost 2 – srednja posjećenost 3 – velika posjećenost	
Vremenska dostupnost po mjesecima:		1. 2. 3. 4. 5. 6. 7. 8. 9. 10. 11. 12.	
Specifična oprema**:		DA	NE
Širi sustav atrakcija:			

Šifra:	P3/ZA 6.	Redni broj:	6.
Naziv resursa		Područja očuvanja značajna za vrste i staništa	
Kratki funkcionalni opis:		Jama	
Lokacija:		Zadubravica	

Datum upisa:

VALORIZACIJA		
Dostupnost*	**0 – nedostupnost** 1 – neadekvatna dostupnost 2 – adekvatna dostupnost	
Zastupljenost u turističkoj ponudi:	DA	**NE**
Dostupnost informacije o atrakciji turistima:	DA	**NE**
Turistička posjećenost:	**0 – nema posjeta** 1 – mala posjećenost 2 – srednja posjećenost 3 – velika posjećenost	
Vremenska dostupnost po mjesecima:	**1. 2. 3. 4. 5. 6. 7. 8. 9. 10. 11. 12.**	
Specifična oprema**:	DA	**NE**
Širi sustav atrakcija:		

Šifra: P4/MA 1.	Redni broj: 1.
Naziv resursa	**Berov laz (vrtača)**
Kratki funkcionalni opis:	Dolovi: uzgoj krumpira, kupusa i sijena. Od voća: trešnje. Velike međe - sve je zaraslo.
Lokacija:	**Majkovi**
Datum upisa:	

VALORIZACIJA		
Dostupnost*	0 – nedostupnost **1 – neadekvatna dostupnost** 2 – adekvatna dostupnost	
Zastupljenost u turističkoj ponudi:	DA	**NE**
Dostupnost informacije o atrakciji turistima:	DA	**NE**
Turistička posjećenost:	**0 – nema posjeta** 1 – mala posjećenost 2 – srednja posjećenost 3 – velika posjećenost	
Vremenska dostupnost po mjesecima:	**1. 2. 3. 4. 5. 6. 7. 8. 9. 10. 11. 12.**	
Specifična oprema**:	DA	**NE**
Širi sustav atrakcija:		

Šifra: P4/MA 2.	Redni broj: 2.
Naziv resursa	**Gumanci (vrtača)**
Kratki funkcionalni opis:	Dolovi, pojate i torovi. Uzgoj krumpira, trešanja i drugog voća. Košnja trave za stoku (ovce) koja se gore drži ljeti umjesto da se šalje u planinu.
Lokacija:	**Blizu Majkova**
Datum upisa:	

VALORIZACIJA	
Dostupnost*	0 – nedostupnost **1 – neadekvatna dostupnost**

	2 – adekvatna dostupnost	
Zastupljenost u turističkoj ponudi:	DA	**NE**
Dostupnost informacije o atrakciji turistima:	DA	**NE**
Turistička posjećenost:	0 – nema posjeta **1 – mala posjećenost** 2 – srednja posjećenost 3 – velika posjećenost	
Vremenska dostupnost po mjesecima:	**1. 2. 3. 4. 5. 6. 7. 8. 9. 10. 11. 12.**	
Specifična oprema**:	**DA**	NE
Širi sustav atrakcija:		

Šifra:	P4/MA 3.	Redni broj:	3.
Naziv resursa		**Majkovska brda (vrtača)– ima ih puno**	
Kratki funkcionalni opis:		Sama brda protežu se od puta za Zavalu (od Neprobića) pa sve do brda iznad Rožatića. Površina im je jako velika za naše pojmove. Počinju od mora (Ratac) pa do granice sa BiH.	
Lokacija:		**Majkovi**	
Datum upisa:			
		VALORIZACIJA	
Dostupnost*		0 – nedostupnost **1 – neadekvatna dostupnost** 2 – adekvatna dostupnost	
Zastupljenost u turističkoj ponudi:		DA	**NE**
Dostupnost informacije o atrakciji turistima:		DA	**NE**
Turistička posjećenost:		**0 – nema posjeta** 1 – mala posjećenost 2 – srednja posjećenost 3 – velika posjećenost	
Vremenska dostupnost po mjesecima:		**1. 2. 3. 4. 5. 6. 7. 8. 9. 10. 11. 12.**	
Specifična oprema**:		DA	**NE**
Širi sustav atrakcija:			

Šifra:	P4/TR 4.	Redni broj:	4.
Naziv resursa		**Trnova (vrtača)**	
Kratki funkcionalni opis:		Selo sa 20–ak kuća oko vrtače čije su strane zasađene maslinama. Nema vodovoda, bave se maslinarstvom. Iz sela vodi put za Zatmorje u BiH.	
Lokacija:		**Trnova**	
Datum upisa:			
		VALORIZACIJA	
Dostupnost*		0 – nedostupnost **1 – neadekvatna dostupnost** 2 – adekvatna dostupnost	
Zastupljenost u turističkoj ponudi:		DA	**NE**
Dostupnost informacije o atrakciji turistima:		DA	**NE**

Turistička posjećenost:	**0 – nema posjeta** 1 – mala posjećenost 2 – srednja posjećenost 3 – velika posjećenost
Vremenska dostupnost po mjesecima:	**1. 2. 3. 4. 5. 6. 7. 8. 9. 10. 11. 12.**
Specifična oprema**:	DA **NE**
Širi sustav atrakcija:	

Šifra:	P4 DP 5.	Redni broj:	5.
Naziv resursa		Stari laz	
Kratki funkcionalni opis:			
Lokacija:			
Datum upisa:			

VALORIZACIJA

Dostupnost*	**0 – nedostupnost** 1 – neadekvatna dostupnost 2 – adekvatna dostupnost	
Zastupljenost u turističkoj ponudi:	DA	**NE**
Dostupnost informacije o atrakciji turistima:	DA	**NE**
Turistička posjećenost:	**0 – nema posjeta** 1 – mala posjećenost 2 – srednja posjećenost 3 – velika posjećenost	
Vremenska dostupnost po mjesecima:	**1. 2. 3. 4. 5. 6. 7. 8. 9. 10. 11. 12.**	
Specifična oprema**:	DA	**NE**
Širi sustav atrakcija:		

Šifra:	P4/CE 6.	Redni broj:	6.
Naziv resursa		Čepikuće - dio (krško polje)	
Kratki funkcionalni opis:		Za vrijeme Dubrovačke Republike u Čepikućama je boravio Trebinjsko-mrkanjski biskup. Polje je smješteno ispod sela, manje je od 100 ha, vrlo plodna zemlja. Oko polja smješteno selo od 80-ak kuća. Na istočnoj strani polja izvor Dobrštak koji ne presušuje. U selu ima nekoliko kula za obranu od Turaka (Kula Andrijaševića).	
Lokacija:		Čepikuće	
Datum upisa:			

VALORIZACIJA

Dostupnost*	0 – nedostupnost 1 – neadekvatna dostupnost **2 – adekvatna dostupnost**	
Zastupljenost u turističkoj ponudi:	DA	**NE**
Dostupnost informacije o atrakciji turistima:	**DA**	NE

Turistička posjećenost:	0 – nema posjeta **1 – mala posjećenost** 2 – srednja posjećenost 3 – velika posjećenost
Vremenska dostupnost po mjesecima:	**1. 2. 3. 4. 5. 6. 7. 8. 9. 10. 11. 12.**
Specifična oprema**:	**DA** NE
Širi sustav atrakcija:	

Šifra:	P4/LI 7.	Redni broj:	7.
Naziv resursa		Lisačko polje (krško polje)	
Kratki funkcionalni opis:		Smješteno ispod sela Lisac i Podimoć. Veće od Čepikućskog na koga se gotovo nastavlja. Ulaganjem jednog iseljenika iskopani su brojni bazeni za skupljanje kišnice i dijelom polja razveden je vodovod. Danas slabo obrađeno zbog iseljavanja. Sama sela Lisac i Podimoć nemaju vodu niti dvosmjernu cestu.	
Lokacija:		Lisac	
Datum upisa:			

VALORIZACIJA		
Dostupnost*	0 – nedostupnost 1 – neadekvatna dostupnost **2 – adekvatna dostupnost**	
Zastupljenost u turističkoj ponudi:	DA	**NE**
Dostupnost informacije o atrakciji turistima:	DA	**NE**
Turistička posjećenost:	0 – nema posjeta **1 – mala posjećenost** 2 – srednja posjećenost 3 – velika posjećenost	
Vremenska dostupnost po mjesecima:	**1. 2. 3. 4. 5. 6. 7. 8. 9. 10. 11. 12.**	
Specifična oprema**:	DA	**NE**
Širi sustav atrakcija:		

Šifra:	P4/MA 8.	Redni broj:	8.
Naziv resursa		Majkovsko polje (krško polje)	
Kratki funkcionalni opis:		Kunja Ljut, Prljevići, Grbljava, Podosojnik, Zabrežje (Donji Majkovi) te Gornji Majkovi i Rožatići. To su naselja koja sačinjavaju Majkove (ukupno 130–ak kuća). Većina Majkovskog polja je ispod Gornjih Majkova, a zapravo je oko svakog naselja malo polja. Skupa s dolovima čini dosta veliku površinu bogatu travom i kaduljom. Poznat je majkovski sir (kravlji, kozji i ovčiji). Dio polja je i Ratac iznad magistrale gdje se uzgajala loza čije su vino pili samo dubrovački plemići. Uzgoj rogača u Ratcu se održao do danas.	
Lokacija:		Majkovi	

Datum upisa:

VALORIZACIJA		
Dostupnost*	0 – nedostupnost 1 – neadekvatna dostupnost **2 – adekvatna dostupnost**	
Zastupljenost u turističkoj ponudi:	DA	**NE**
Dostupnost informacije o atrakciji turistima:	DA	**NE**
Turistička posjećenost:	0 – nema posjeta **1 – mala posjećenost** 2 – srednja posjećenost 3 – velika posjećenost	
Vremenska dostupnost po mjesecima:	1. 2. 3. 4. 5. 6. 7. 8. 9. 10. 11. 12.	
Specifična oprema**:	DA	**NE**
Širi sustav atrakcija:		

Šifra:	P4/TO 9.	Redni broj:	9.
Naziv resursa		Topolsko polje (krško polje)	
Kratki funkcionalni opis:		Najkvalitetnija zemlja, uzgoj povrća. Izvor žive vode, najveće polje po površini, po sredini prolazi vodni kanal što rezultira plodnom zemljom.	
Lokacija:		Topolo	
Datum upisa:			

VALORIZACIJA		
Dostupnost*	0 – nedostupnost 1 – neadekvatna dostupnost **2 – adekvatna dostupnost**	
Zastupljenost u turističkoj ponudi:	DA	**NE**
Dostupnost informacije o atrakciji turistima:	DA	**NE**
Turistička posjećenost:	0 – nema posjeta **1 – mala posjećenost** 2 – srednja posjećenost 3 – velika posjećenost	
Vremenska dostupnost po mjesecima:	1. 2. 3. 4. 5. 6. 7. 8. 9. 10. 11. 12.	
Specifična oprema**:	DA	**NE**
Širi sustav atrakcija:		

Šifra:	P4/TR 10.	Redni broj:	10.
Naziv resursa		Trnovačko polje (krško polje)	
Kratki funkcionalni opis:		Selo Trnovica je posebno uvučeno u Hercegovinu. Samo selo ima oko 30–ak kuća koje su dosta stare, a zidane su kamenom što govori o nekada relativno dobrom životnom standardu. Bavilo se stočarstvom i zemljoradnjom. Samo polje ispod sela nije veliko, ali u brdima ima puno dolova. Žive vode nema, ali ima više lokvi. Selo je poznato po školi koju je zidao	

	slijepac od izuzetno velikih kamenih blokova. Danas se u njoj održava Likovna kolonija.
Lokacija:	Trnova
Datum upisa:	
VALORIZACIJA	
Dostupnost*	0 – nedostupnost 1 – neadekvatna dostupnost **2 – adekvatna dostupnost**
Zastupljenost u turističkoj ponudi:	DA **NE**
Dostupnost informacije o atrakciji turistima:	DA **NE**
Turistička posjećenost:	0 – nema posjeta **1 – mala posjećenost** 2 – srednja posjećenost 3 – velika posjećenost
Vremenska dostupnost po mjesecima:	**1. 2. 3. 4. 5. 6. 7. 8. 9. 10. 11. 12.**
Specifična oprema**:	DA **NE**
Širi sustav atrakcija:	

Šifra:	P5/BI 1.	Redni broj:	1.
Naziv resursa		Bistrina	
Kratki funkcionalni opis:		Uvala malog mora počinje od mosta na Jadranskoj turističkoj cesti preko puta Otoka života. Osobito pogodna za uzgoj školjkaša (kamenice i dagnje) zbog velikog broja izvora kojih je sada (*zbog češćeg tonuća Popova polja*) puno manje. U Uvali postoje tri manje uvale: Morašnica gdje je nasuta umjetna plaža, Stupski jaz bogat ljekovitim blatom te Ošaljski jaz. Poznata polja školjke periske. Uz obalu od starina postoji crkvica sv. Nikole (uništena), a uz nju konjušnica gdje su se ostavljali konji kada bi se išlo u Ston te još dvije kućice gdje su ljudi čekali barku za prijevoz u Ston.	
Lokacija:		Uz most na Jadranskoj turističkoj magistrali	
Datum upisa:			
VALORIZACIJA			
Dostupnost*		0 – nedostupnost 1 – neadekvatna dostupnost **2 – adekvatna dostupnost**	
Zastupljenost u turističkoj ponudi:		DA **NE**	
Dostupnost informacije o atrakciji turistima:		**DA** NE	
Turistička posjećenost:		0 – nema posjeta **1 – mala posjećenost** 2 – srednja posjećenost 3 – velika posjećenost	
Vremenska dostupnost po mjesecima:		**1. 2. 3. 4. 5. 6. 7. 8. 9. 10. 11. 12.**	
Specifična oprema**:		**DA** NE	
Širi sustav atrakcija:			

Šifra:	P5/MR 2.	Redni broj:	2.
Naziv resursa		Budima	
Kratki funkcionalni opis:		Planirana nova turistička zona. Prekrasna uvala sa šljunčanom plažom.U uvali rastu masline, a unutar nje se nalazi obiteljski autokamp. Preko zime, jeseni i proljeća u uvalu se ulijeva budimski potok. Uvala je bogata ribom, posebno lignjima, sipom i hobotnicom. Uz samu obalu postoji izvor koji ljeti presuši. (Melioracija Popova polja) Nalazi se na pristupačnoj lokaciji neposredno uz Jadransku turističku cestu, svega 5 km od Slanoga, 35 km od Dubrovnika. Dostupno na: http://www.visit-slano.com/?l=hr&ispis=kampovi&kamp=9	
Lokacija:		Ispod mjesta Mravinica, 5 km od Slanoga.	
Datum upisa:			
VALORIZACIJA			
Dostupnost*		0 – nedostupnost 1 – neadekvatna dostupnost 2 – adekvatna dostupnost	
Zastupljenost u turističkoj ponudi:		DA	NE
Dostupnost informacije o atrakciji turistima:		DA	NE
Turistička posjećenost:		0 – nema posjeta 1 – mala posjećenost 2 – srednja posjećenost 3 – velika posjećenost	
Vremenska dostupnost po mjesecima:		1. 2. 3. 4. 5. 6. 7. 8. 9. 10. 11. 12.	
Specifična oprema**:		DA	NE
Širi sustav atrakcija:			

Šifra:	P5/SL 3.	Redni broj:	3.
Naziv resursa		Slanska uvala (morska draga)	
Kratki funkcionalni opis:		Uvala ili zaljev Slano - jako lijepa i vrlo stara. Na njenim obalama izgrađeno je današnje Slano. Uvalom se koristio i stari Rim (Rimska cesta prema unutrašnjosti, Put soli za vrijeme Dubrovačke Republike). Slano atraktivno zbog brojnih šljunčanih plaža.	
Lokacija:		Slano	
Datum upisa:			
VALORIZACIJA			
Dostupnost*		0 – nedostupnost 1 – neadekvatna dostupnost 2 – adekvatna dostupnost	
Zastupljenost u turističkoj ponudi:		DA	NE

Dostupnost informacije o atrakciji turistima:	**DA**	NE
Turistička posjećenost:	0 – nema posjeta 1 – mala posjećenost **2 – srednja posjećenost** 3 – velika posjećenost	
Vremenska dostupnost po mjesecima:	**1. 2. 3. 4. 5. 6. 7. 8. 9. 10. 11. 12.**	
Specifična oprema**:	**DA**	NE
Širi sustav atrakcija:		

Šifra:	P6/SL/BA 1.	Redni broj:	1.
Naziv resursa		**Bijelo brdo**	
Kratki funkcionalni opis:		Potencijalni vidikovac Dijelom je dostupno automobilom a dijelom pješke. Na brdu se nalazi rezervoar za vodu kojom se snabdijeva Slano kao i dijelovi uz obalu; Tuda prolazi i kanalizacija. Lokalni reljef manji od 300 m.	
Lokacija:		**Prije mjesta Slano kada se krene iz Banića**	
Datum upisa:			
VALORIZACIJA			
Dostupnost*		0 – nedostupnost 1 – neadekvatna dostupnost **2 – adekvatna dostupnost**	
Zastupljenost u turističkoj ponudi:		DA	**NE**
Dostupnost informacije o atrakciji turistima:		DA	**NE**
Turistička posjećenost:		0 – nema posjeta **1 – mala posjećenost** 2 – srednja posjećenost 3 – velika posjećenost	
Vremenska dostupnost po mjesecima:		**1. 2. 3. 4. 5. 6. 7. 8. 9. 10. 11. 12.**	
Specifična oprema**:		DA	**NE**
Širi sustav atrakcija:			

Šifra:	P6/VI 2.	Redni broj:	2.
Naziv resursa		**Brevari**	
Kratki funkcionalni opis:		Predio od osmatračnice na Oštrikovcu pa do repetitora (otprilike). Visoravan dijelom pošumljena, dijelom makija. Ima dosta vrijesa što je pogodno za pčelarstvo.	
Lokacija:		**Dio Rudina prema Bistrini Oštrikovac – Visočani**	
Datum upisa:			
VALORIZACIJA			
Dostupnost*		0 – nedostupnost 1 – neadekvatna dostupnost **2 – adekvatna dostupnost**	
Zastupljenost u turističkoj ponudi:		DA	**NE**

Dostupnost informacije o atrakciji turistima:	DA	**NE**
Turistička posjećenost:	**0 – nema posjeta** 1 – mala posjećenost 2 – srednja posjećenost 3 – velika posjećenost	
Vremenska dostupnost po mjesecima:	**1. 2. 3. 4. 5. 6. 7. 8. 9. 10. 11. 12.**	
Specifična oprema**:	DA	**NE**
Širi sustav atrakcija:		

Šifra:	P6/MA 3.	Redni broj:	3.
Naziv resursa		Gajina	
Kratki funkcionalni opis:		Ovo podrazumijeva 50 –ak lokacija jer svako selo ima svoje gajine. Ime dolazi od gaj – posebno čuvana šuma. Stari su nazivali gajine predio malo bolje paše ili hrastove šumice. Poznato istoimeno odmorište iznad Majkova uređeno prije par godina.	
Lokacija:		Majkovi	
Datum upisa:			
VALORIZACIJA			
Dostupnost*		0 – nedostupnost 1 – neadekvatna dostupnost **2 – adekvatna dostupnost**	
Zastupljenost u turističkoj ponudi:		**DA**	NE
Dostupnost informacije o atrakciji turistima:		**DA**	NE
Turistička posjećenost:		0 – nema posjeta 1 – mala posjećenost **2 – srednja posjećenost** 3 – velika posjećenost	
Vremenska dostupnost po mjesecima:		**1. 2. 3. 4. 5. 6. 7. 8. 9. 10. 11. 12.**	
Specifična oprema**:		DA	**NE**
Širi sustav atrakcija:			

Šifra:	P6/TO/IM/ST 4.	Redni broj:	4.
Naziv resursa		Kulina	
Kratki funkcionalni opis:		Uz minimalne radove moglo bi se do vrha i automobilom. Tu se brao pelin, raste velika stoljetna borova šuma, a nekoć se izvlačila smola za potrebe industrije (50 –ih godina). Bogato kaduljom – nekoć izvor prihoda jer se izvozilo u Ameriku – (Biljana u Dubrovniku pročišćavala lovor, kadulju, smilje i lavandu te izvozili u Ameriku).	
Lokacija:		Topolo-Imotica-Štedrica	
Datum upisa:			
VALORIZACIJA			
Dostupnost*		0 – nedostupnost	

	1 – neadekvatna dostupnost 2 – adekvatna dostupnost	
Zastupljenost u turističkoj ponudi:	DA	**NE**
Dostupnost informacije o atrakciji turistima:	DA	**NE**
Turistička posjećenost:	**0 – nema posjeta** 1 – mala posjećenost 2 – srednja posjećenost 3 – velika posjećenost	
Vremenska dostupnost po mjesecima:	**1. 2. 3. 4. 5. 6. 7. 8. 9. 10. 11. 12.**	
Specifična oprema**:	DA	**NE**
Širi sustav atrakcija:		

Šifra:	P6/OS 5.	Redni broj:	5.
Naziv resursa		**Okladnik**	
Kratki funkcionalni opis:		Prohodne pješačke staze. Brdo iznad Ošljeg. Na vrhu mala količina vode koja nikada ne presuši (Radobija). Vršila se i vrše se ispitivanja vode. Nekoć bogato stanište kadulje, a sada stanište divljih svinja. Obraslo je makijom i borovinom, a sa sjevera jasenom, grabom, kljenom i dubom. Posebni rezervat (kategorija zaštićenog područja DNŽ). Dostupno na: http://www.edubrovnik.org/wp-content/uploads/2016/03/Strate%C5%A1ka-Studija-Plana-kori%C5%A1tenja-OIE-DN%C5%BD-9-1-2015.pdf	
Lokacija:		**Ošlje**	
Datum upisa:			
		VALORIZACIJA	
Dostupnost*		0 – nedostupnost **1 – neadekvatna dostupnost** 2 – adekvatna dostupnost	
Zastupljenost u turističkoj ponudi:		DA	**NE**
Dostupnost informacije o atrakciji turistima:		DA	**NE**
Turistička posjećenost:		**0 – nema posjeta** 1 – mala posjećenost 2 – srednja posjećenost 3 – velika posjećenost	
Vremenska dostupnost po mjesecima:		**1. 2. 3. 4. 5. 6. 7. 8. 9. 10. 11. 12.**	
Specifična oprema**:		DA	**NE**
Širi sustav atrakcija:			

Šifra:	P6/LR/DO 6.	Redni broj:	6.
Naziv resursa		Rudine	
Kratki funkcionalni opis:		Rudine ima skoro svako selo. Manja ili veće zaravan, manje kršata. Najveće su i ujedno najpoznatije Lisačke rudine. Služe kao ispaša ovaca, koza i krava. Sadrži ljekovito bilje, ali i otrovno. Na Lisačkim Rudinama planirana zračna luka. Sada prisutno veliko polje vjetroelektrana.	
Lokacija:		Lisačke rudine, iznad Dola	
Datum upisa:			
VALORIZACIJA			
Dostupnost*		0 – nedostupnost 1 – neadekvatna dostupnost **2 – adekvatna dostupnost**	
Zastupljenost u turističkoj ponudi:		DA	**NE**
Dostupnost informacije o atrakciji turistima:		DA	**NE**
Turistička posjećenost:		0 – nema posjeta **1 – mala posjećenost** 2 – srednja posjećenost 3 – velika posjećenost	
Vremenska dostupnost po mjesecima:		**1. 2. 3. 4. 5. 6. 7. 8. 9. 10. 11. 12.**	
Specifična oprema**:		DA	**NE**
Širi sustav atrakcija:			

Šifra:	P6/DO/SL 7.	Redni broj:	7.
Naziv resursa		Smokvina	
Kratki funkcionalni opis:		Potencijalni vidikovac. Naselje od svega nekoliko kuća. Bave se turizmom iako nemaju vodu. Prekrasna uvala s vrlo bistrim i čistim morem te netaknutom prirodom.	
Lokacija:		Od Dola prema Slanom	
Datum upisa:			
VALORIZACIJA			
Dostupnost*		0 – nedostupnost 1 – neadekvatna dostupnost **2 – adekvatna dostupnost**	
Zastupljenost u turističkoj ponudi:		DA	**NE**
Dostupnost informacije o atrakciji turistima:		DA	**NE**
Turistička posjećenost:		0 – nema posjeta **1 – mala posjećenost** 2 – srednja posjećenost 3 – velika posjećenost	
Vremenska dostupnost po mjesecima:		**1. 2. 3. 4. 5. 6. 7. 8. 9. 10. 11. 12.**	
Specifična oprema**:		**DA**	NE
Širi sustav atrakcija:			

Šifra:	P6/TO 8.	Redni broj:	8.
Naziv resursa		Studenačeva gora	
Kratki funkcionalni opis:		Postoji staza koja vodi na vrh. U podnožju izvor Topoštik, a na južnoj strani brojne pištaline (ocjedine) koje za kišnog vremena daju brdu posebnu tamnu boju. Na podnožju zaseoci Matić i Obrvani.	
Lokacija:		Topolo	
Datum upisa:			
VALORIZACIJA			
Dostupnost*		0 – nedostupnost 1 – neadekvatna dostupnost 2 – adekvatna dostupnost	
Zastupljenost u turističkoj ponudi:		DA	NE
Dostupnost informacije o atrakciji turistima:		DA	NE
Turistička posjećenost:		0 – nema posjeta 1 – mala posjećenost 2 – srednja posjećenost 3 – velika posjećenost	
Vremenska dostupnost po mjesecima:		1. 2. 3. 4. 5. 6. 7. 8. 9. 10. 11. 12.	
Specifična oprema**:		DA	NE
Širi sustav atrakcija:			

Šifra:	P6/BA 9.	Redni broj:	9.
Naziv resursa		Trnova	
Kratki funkcionalni opis:		Selo s 20–ak kuća oko vrtače čije su strane zasađene maslinama. Nema vodovoda, bave se maslinarstvom. Iz sela vodi put za Zatmorje u BiH.	
Lokacija:		Poviše Banića	
Datum upisa:			
VALORIZACIJA			
Dostupnost*		0 – nedostupnost 1 – neadekvatna dostupnost 2 – adekvatna dostupnost	
Zastupljenost u turističkoj ponudi:		DA	NE
Dostupnost informacije o atrakciji turistima:		DA	NE
Turistička posjećenost:		0 – nema posjeta 1 – mala posjećenost 2 – srednja posjećenost 3 – velika posjećenost	
Vremenska dostupnost po mjesecima:		1. 2. 3. 4. 5. 6. 7. 8. 9. 10. 11. 12.	
Specifična oprema**:		DA	NE
Širi sustav atrakcija:			

Šifra:	P6/OS/BI 10.	Redni broj:	10.
Naziv resursa		Veleć	
Kratki funkcionalni opis:		Potencijalni vidikovac. Nadmorska visina 331 m. Moguć uspon automobilom do vrha. Na vrhu se nalazi odašiljač T-com-a. Izuzetno bogato ljekovitim biljem, posebno kaduljom. Na sjevernoj strani obraslo borovinom, a s morske strane makijom. Od divljači karakteristični zec, jarebica i divlja svinja.	
Lokacija:		Ispred Ošljega prema Bistrini.	
Datum upisa:			
VALORIZACIJA			
Dostupnost*		0 – nedostupnost 1 – neadekvatna dostupnost 2 – adekvatna dostupnost	
Zastupljenost u turističkoj ponudi:		DA	NE
Dostupnost informacije o atrakciji turistima:		DA	NE
Turistička posjećenost:		0 – nema posjeta 1 – mala posjećenost 2 – srednja posjećenost 3 – velika posjećenost	
Vremenska dostupnost po mjesecima:		1. 2. 3. 4. 5. 6. 7. 8. 9. 10. 11. 12.	
Specifična oprema**:		DA	NE
Širi sustav atrakcija:			

Šifra:	P6/TO/STU/OS 11.	Redni broj:	11.
Naziv resursa		Vjetreni mlin	
Kratki funkcionalni opis:		Malo brdašce gdje je nekada postojao mlin za žito (vjetrenjača) - projekt nije uspio. Postalo je poznato u Domovinskom ratu kao prva crta obrane na kojoj je zaustavljen prodor neprijateljske vojske. Danas spomenik hrvatskim braniteljima i vidikovac. Kamene kocke ''Spomenika pobjede'' simboliziraju hrvatski grb i obrambeni bedem prema istoku, a postavljen je u ime svih poginulih branitelja Južnog bojišta Domovinskog rata. Dostupno na: http://www.visit-slano.com/qr/?l=hr&qr=19	
Lokacija:		Topolo-Stupa-Ošlje , Ispred sela Stupa prema moru	
Datum upisa:			
VALORIZACIJA			
Dostupnost*		0 – nedostupnost 1 – neadekvatna dostupnost 2 – adekvatna dostupnost	
Zastupljenost u turističkoj ponudi:		DA	NE
Dostupnost informacije o atrakciji turistima:		DA	NE

Turistička posjećenost:	0 – nema posjeta **1 – mala posjećenost** 2 – srednja posjećenost 3 – velika posjećenost
Vremenska dostupnost po mjesecima:	**1. 2. 3. 4. 5. 6. 7. 8. 9. 10. 11. 12.**
Specifična oprema**:	**DA** NE
Širi sustav atrakcija:	

Šifra:	P7/SL 1.	Redni broj:	1.
Naziv resursa		Mironja	
Kratki funkcionalni opis:		Kamen sivac – dolit. Mironja je brdo u katastarskoj općini Podimoć. Hrvatske ceste su otvorile kamenolom za mljeveni kamen za svoje potrebe (asvaltiranje). Poslije je otvoren drugi kamenolom (Pazin kamen) za potrebe građevinarstva.	
Lokacija:		Blizu Slanoga	
Datum upisa:			
VALORIZACIJA			
Dostupnost*		0 – nedostupnost 1 – neadekvatna dostupnost **2 – adekvatna dostupnost**	
Zastupljenost u turističkoj ponudi:		DA	**NE**
Dostupnost informacije o atrakciji turistima:		DA	**NE**
Turistička posjećenost:		0 – nema posjeta **1 – mala posjećenost** 2 – srednja posjećenost 3 – velika posjećenost	
Vremenska dostupnost po mjesecima:		**1. 2. 3. 4. 5. 6. 7. 8. 9. 10. 11. 12.**	
Specifična oprema**:		**DA**	NE
Širi sustav atrakcija:			

Šifra:	P7/VI 2.	Redni broj:	2.
Naziv resursa		Visočani	
Kratki funkcionalni opis:		Visočanski kamen. Kamenolom otvoren 70–ih godina u bivšoj državi. Danas vlasnik PGM Ragusa. Proizvodi kamen za potrebe građevinarstva. Obradom kamena bavi se uz Ragusu desetak obrta.	
Lokacija:		Visočani	
Datum upisa:			
VALORIZACIJA			
Dostupnost*		0 – nedostupnost 1 – neadekvatna dostupnost **2 – adekvatna dostupnost**	

Zastupljenost u turističkoj ponudi:	DA	**NE**
Dostupnost informacije o atrakciji turistima:	DA	**NE**
Turistička posjećenost:	0 – nema posjeta **1 – mala posjećenost** 2 – srednja posjećenost 3 – velika posjećenost	
Vremenska dostupnost po mjesecima:	**1. 2. 3. 4. 5. 6. 7. 8. 9. 10. 11. 12.**	
Specifična oprema**:	**DA**	NE
Širi sustav atrakcija:		

Šifra:	P8 DP 1.	Redni broj:	1.
Naziv resursa		**More u cjelini**	
Kratki funkcionalni opis:		Slanost mora uz obalu Dubrovačkog primorja je oko 38‰ što ga svrstava u slanija mora. Temperatura mora se kreće od 8-13°C zimi te od 22-25°C ljeti, ali uglavnom ne pada ispod 13°C. Srednja prozirnost mora iznosi 56 metara.	
Lokacija:			
Datum upisa:			

VALORIZACIJA

Dostupnost*	0 – nedostupnost 1 – neadekvatna dostupnost **2 – adekvatna dostupnost**	
Zastupljenost u turističkoj ponudi:	**DA**	NE
Dostupnost informacije o atrakciji turistima:	**DA**	NE
Turistička posjećenost:	0 – nema posjeta 1 – mala posjećenost 2 – srednja posjećenost **3 – velika posjećenost**	
Vremenska dostupnost po mjesecima:	1. 2. 3. **4. 5. 6. 7. 8. 9. 10.** 11. 12.	
Specifična oprema**:	**DA**	NE
Širi sustav atrakcija:		

Šifra:	P9 DP 1.	Redni broj:	1.
Naziv resursa		**Predjeli rekreacije**	
Kratki funkcionalni opis:		Sportski tereni u sklopu Admiral Grand Hotela – Slano, Autokamp Budima: mogućnost obilaska plovilom okolnih elafitskih otoka, rekviziti za igru, zabavu i vožnju – za najmlađe. Plaža Grgurići: sitni šljunak, pedaline, dječje igralište, odbojka na pjesku, Jet-ski, ronjenje s disalicom, boćanje.	
Lokacija:		**Dubrovačko primorje**	
Datum upisa:			

VALORIZACIJA

Dostupnost*	0 – nedostupnost

	1 – neadekvatna dostupnost **2 – adekvatna dostupnost**
Zastupljenost u turističkoj ponudi:	**DA** NE
Dostupnost informacije o atrakciji turistima:	**DA** NE
Turistička posjećenost:	0 – nema posjeta **1 – mala posjećenost** 2 – srednja posjećenost 3 – velika posjećenost
Vremenska dostupnost po mjesecima:	**1. 2. 3. 4. 5. 6. 7. 8. 9. 10. 11. 12.**
Specifična oprema**:	**DA** NE
Širi sustav atrakcija:	

Šifra:	P10DP 1.	Redni broj:	1.
Naziv resursa		**Predjeli nautičkog obilaska**	
Kratki funkcionalni opis:		Uvale i plaže	
Lokacija:		Dubrovačko primorje	
Datum upisa:			

VALORIZACIJA	
Dostupnost*	0 – nedostupnost 1 – neadekvatna dostupnost **2 – adekvatna dostupnost**
Zastupljenost u turističkoj ponudi:	**DA** NE
Dostupnost informacije o atrakciji turistima:	**DA** NE
Turistička posjećenost:	0 – nema posjeta 1 – mala posjećenost **2 – srednja posjećenost** 3 – velika posjećenost
Vremenska dostupnost po mjesecima:	1. 2. **3. 4. 5. 6. 7. 8. 9. 10. 11.** 12.
Specifična oprema**:	**DA** NE
Širi sustav atrakcija:	

Šifra:	P11/SL/BN 1.	Redni broj:	1.
Naziv resursa		**Banja**	
Kratki funkcionalni opis:		Prirodno sidrište Mjesto prema Dubrovniku kod Slanoga, (danas dio Slanoga). Uvala smještena na samome moru s malom lučicom. Stanovništvo se bavi turizmom.	
Lokacija:		**Od centra Slanog prema Dubrovniku**	
Datum upisa:			

VALORIZACIJA	
Dostupnost*	0 – nedostupnost 1 – neadekvatna dostupnost **2 – adekvatna dostupnost**
Zastupljenost u turističkoj ponudi:	**DA** NE
Dostupnost informacije o atrakciji turistima:	**DA** NE

Turistička posjećenost:	0 – nema posjeta **1 – mala posjećenost** 2 – srednja posjećenost 3 – velika posjećenost
Vremenska dostupnost po mjesecima:	1. 2. **3. 4. 5. 6. 7. 8. 9. 10. 11.** 12.
Specifična oprema**:	**DA** NE
Širi sustav atrakcija:	

Šifra:	P11/BA 2.	Redni broj:	2.
Naziv resursa		Janska	
Kratki funkcionalni opis:		Prirodno sidrište Izuzetno lijepa uvala, dosta uništena divljom gradnjom. Prije rata, Atlasova fiš - piknik destinacija, sada se također bave turizmom. Atraktivan prostor namjenjen mješovitoj gradnji.	
Lokacija:		Banići	
Datum upisa:			
VALORIZACIJA			
Dostupnost*		0 – nedostupnost 1 – neadekvatna dostupnost **2 – adekvatna dostupnost**	
Zastupljenost u turističkoj ponudi:		**DA**	NE
Dostupnost informacije o atrakciji turistima:		**DA**	NE
Turistička posjećenost:		0 – nema posjeta **1 – mala posjećenost** 2 – srednja posjećenost 3 – velika posjećenost	
Vremenska dostupnost po mjesecima:		1. 2. **3. 4. 5. 6. 7. 8. 9. 10. 11.** 12.	
Specifična oprema**:		**DA**	NE
Širi sustav atrakcija:			

Šifra:	P11/SL 3.	Redni broj:	3.
Naziv resursa		Slano	
Kratki funkcionalni opis:		Prirodno sidrište	
Lokacija:		Slano	
Datum upisa:			
VALORIZACIJA			
Dostupnost*		0 – nedostupnost 1 – neadekvatna dostupnost **2 – adekvatna dostupnost**	
Zastupljenost u turističkoj ponudi:		**DA**	NE
Dostupnost informacije o atrakciji turistima:		**DA**	NE
Turistička posjećenost:		0 – nema posjeta 1 – mala posjećenost **2 – srednja posjećenost** 3 – velika posjećenost	

Vremenska dostupnost po mjesecima:	1. 2. 3. 4. 5. 6. 7. 8. 9. 10. 11. 12.
Specifična oprema**:	DA NE
Širi sustav atrakcija:	

Šifra:	P12DP 1.	Redni broj:	1.
Naziv resursa		Bijela riba	
Kratki funkcionalni opis:		Orada, škrpina, zubatac, kanjac, lubin, arbun, cipol, šparam, ušata	
Lokacija:		Dubrovačko primorje	
Datum upisa:			
VALORIZACIJA			
Dostupnost*		0 – nedostupnost 1 – neadekvatna dostupnost 2 – adekvatna dostupnost	
Zastupljenost u turističkoj ponudi:		DA	NE
Dostupnost informacije o atrakciji turistima:		DA	NE
Turistička posjećenost:		0 – nema posjeta 1 – mala posjećenost 2 – srednja posjećenost 3 – velika posjećenost	
Vremenska dostupnost po mjesecima:		1. 2. 3. 4. 5. 6. 7. 8. 9. 10. 11. 12.	
Specifična oprema**:		DA	NE
Širi sustav atrakcija:			

Šifra:	P12DP 2.	Redni broj:	2.
Naziv resursa		Bodljikaši	
Kratki funkcionalni opis:		Ježinac	
Lokacija:		Dubrovačko primorje	
VALORIZACIJA			
Dostupnost*		0 – nedostupnost 1 – neadekvatna dostupnost 2 – adekvatna dostupnost	
Zastupljenost u turističkoj ponudi:		DA	NE
Dostupnost informacije o atrakciji turistima:		DA	NE
Turistička posjećenost:		0 – nema posjeta 1 – mala posjećenost 2 – srednja posjećenost 3 – velika posjećenost	
Vremenska dostupnost po mjesecima:		1. 2. 3. 4. 5. 6. 7. 8. 9. 10. 11. 12.	
Specifična oprema**:		DA	NE
Širi sustav atrakcija:			

Šifra:	P12DP 3.	Redni broj:	3.
Naziv resursa		Glavonošci	
Kratki funkcionalni opis:		Hobotnica, liganji sipa	
Lokacija:		Dubrovačko primorje	
Datum upisa:			
VALORIZACIJA			

Dostupnost*	0 – nedostupnost 1 – neadekvatna dostupnost 2 – adekvatna dostupnost
Zastupljenost u turističkoj ponudi:	DA NE
Dostupnost informacije o atrakciji turistima:	DA NE
Turistička posjećenost:	0 – nema posjeta 1 – mala posjećenost 2 – srednja posjećenost 3 – velika posjećenost
Vremenska dostupnost po mjesecima:	1. 2. 3. 4. 5. 6. 7. 8. 9. 10. 11. 12.
Specifična oprema**:	DA NE
Širi sustav atrakcija:	

Šifra:	P12DP 4.	Redni broj:	4.
Naziv resursa		Rakovi	
Kratki funkcionalni opis:		Jastog, hlap i lumpar	
Lokacija:		Dubrovačko primorje	
Datum upisa:			

VALORIZACIJA

Dostupnost*	0 – nedostupnost 1 – neadekvatna dostupnost 2 – adekvatna dostupnost
Zastupljenost u turističkoj ponudi:	DA NE
Dostupnost informacije o atrakciji turistima:	DA NE
Turistička posjećenost:	0 – nema posjeta 1 – mala posjećenost 2 – srednja posjećenost 3 – velika posjećenost
Vremenska dostupnost po mjesecima:	1. 2. 3. 4. 5. 6. 7. 8. 9. 10. 11. 12.
Specifična oprema**:	DA NE
Širi sustav atrakcija:	

Šifra:	P12DP 5.	Redni broj:	5.
Naziv resursa		Plava riba	
Kratki funkcionalni opis:		Skuša, srdela i inćun	
Lokacija:		Dubrovačko primorje	
Datum upisa:			

VALORIZACIJA

Dostupnost*	0 – nedostupnost 1 – neadekvatna dostupnost 2 – adekvatna dostupnost
Zastupljenost u turističkoj ponudi:	DA NE
Dostupnost informacije o atrakciji turistima:	DA NE
Turistička posjećenost:	0 – nema posjeta 1 – mala posjećenost 2 – srednja posjećenost 3 – velika posjećenost
Vremenska dostupnost po mjesecima:	1. 2. 3. 4. 5. 6. 7. 8. 9. 10. 11. 12.

Specifična oprema**:		DA	NE
Širi sustav atrakcija:			

Šifra:	P12DP 6.	Redni broj:	6.
Naziv resursa		Školjke	
Kratki funkcionalni opis:		Kamenica, dagnja, kunjka, prstić i palastura	
Lokacija:		Dubrovačko primorje	
Datum upisa:			
VALORIZACIJA			
Dostupnost*		0 – nedostupnost 1 – neadekvatna dostupnost 2 – adekvatna dostupnost	
Zastupljenost u turističkoj ponudi:		DA	NE
Dostupnost informacije o atrakciji turistima:		DA	NE
Turistička posjećenost:		0 – nema posjeta 1 – mala posjećenost 2 – srednja posjećenost 3 – velika posjećenost	
Vremenska dostupnost po mjesecima:		1. 2. 3. 4. 5. 6. 7. 8. 9. 10. 11. 12.	
Specifična oprema**:		DA	NE
Širi sustav atrakcija:			

Šifra:	P13/MR 1.	Redni broj:	1.
Naziv resursa		Budima – izvor	
Kratki funkcionalni opis:		Planirana nova turistička zona. Prekrasna uvala sa šljunčanom plažom. U uvali rastu masline, a unutar nje se nalazi obiteljski autokamp. Preko zime, jeseni i proljeća u uvalu se ulijeva budimski potok. Uvala je bogata ribom, posebno lignjima, sipom i hobotnicom. Uz samu obalu postoji izvor koji ljeti presuši. (Melioracija Popova polja) Nalazi se na pristupačnoj lokaciji neposredno uz Jadransku turističku cestu, svega 5 km od Slanoga, 35 km od Dubrovnika. Dostupno na: http://www.visit-slano.com/?l=hr&ispis=kampovi&kamp=9	
Lokacija:		Ispod mjesta Mravinica, 5 km od Slanoga.	
Datum upisa:			
VALORIZACIJA			
Dostupnost*		0 – nedostupnost 1 – neadekvatna dostupnost 2 – adekvatna dostupnost	
Zastupljenost u turističkoj ponudi:		DA	NE
Dostupnost informacije o atrakciji turistima:		DA	NE

Turistička posjećenost:	0 – nema posjeta **1 – mala posjećenost** 2 – srednja posjećenost 3 – velika posjećenost
Vremenska dostupnost po mjesecima:	**1. 2. 3. 4. 5. 6. 7. 8. 9. 10. 11. 12.**
Specifična oprema**:	DA **NE**
Širi sustav atrakcija:	

Šifra:	P13/CE 2.	Redni broj:	2.
Naziv resursa		Dobrštak – izvor	
Kratki funkcionalni opis:			
Lokacija:		Čepikuće	
Datum upisa:			
VALORIZACIJA			
Dostupnost*		0 – nedostupnost 1 – neadekvatna dostupnost **2 – adekvatna dostupnost**	
Zastupljenost u turističkoj ponudi:		DA	**NE**
Dostupnost informacije o atrakciji turistima:		DA	**NE**
Turistička posjećenost:		0 – nema posjeta **1 – mala posjećenost** 2 – srednja posjećenost 3 – velika posjećenost	
Vremenska dostupnost po mjesecima:		**1. 2. 3. 4. 5. 6. 7. 8. 9. 10. 11. 12.**	
Specifična oprema**:		DA	**NE**
Širi sustav atrakcija:			

Šifra:	P13/BA 3.	Redni broj:	3.
Naziv resursa		Janska – izvor	
Kratki funkcionalni opis:		Prirodno sidrište. Izuzetno lijepa uvala, dosta uništena divljom gradnjom. Prije rata, Atlasova fiš - piknik destinacija, sada se također bave turizmom. Atraktivan prostor namjenjen mješovitoj gradnji.	
Lokacija:		Banići	
Datum upisa:			
VALORIZACIJA			
Dostupnost*		0 – nedostupnost 1 – neadekvatna dostupnost **2 – adekvatna dostupnost**	
Zastupljenost u turističkoj ponudi:		DA	**NE**
Dostupnost informacije o atrakciji turistima:		DA	**NE**
Turistička posjećenost:		0 – nema posjeta **1 – mala posjećenost** 2 – srednja posjećenost 3 – velika posjećenost	
Vremenska dostupnost po mjesecima:		**1. 2. 3. 4. 5. 6. 7. 8. 9. 10. 11. 12.**	

Specifična oprema**: DA NE
Širi sustav atrakcija:

Šifra:	P13/SL 4.	Redni broj:	4.
Naziv resursa		Kućalin Do – izvor	
Kratki funkcionalni opis:			
Lokacija:		Slano-Lozica	
Datum upisa:			
VALORIZACIJA			

Dostupnost*
0 – nedostupnost
1 – neadekvatna dostupnost
2 – adekvatna dostupnost
Zastupljenost u turističkoj ponudi: DA NE
Dostupnost informacije o atrakciji turistima: DA NE

Turistička posjećenost:
0 – nema posjeta
1 – mala posjećenost
2 – srednja posjećenost
3 – velika posjećenost

Vremenska dostupnost po mjesecima: 1. 2. 3. 4. 5. 6. 7. 8. 9. 10. 11. 12.
Specifična oprema**: DA NE
Širi sustav atrakcija:

Šifra:	P13/OS 5.	Redni broj:	5.
Naziv resursa		Radobija – izvor	
Kratki funkcionalni opis:			
Lokacija:		Ošlje	
Datum upisa:			
VALORIZACIJA			

Dostupnost*
0 – nedostupnost
1 – neadekvatna dostupnost
2 – adekvatna dostupnost
Zastupljenost u turističkoj ponudi: DA NE
Dostupnost informacije o atrakciji turistima: DA NE

Turistička posjećenost:
0 – nema posjeta
1 – mala posjećenost
2 – srednja posjećenost
3 – velika posjećenost

Vremenska dostupnost po mjesecima: 1. 2. 3. 4. 5. 6. 7. 8. 9. 10. 11. 12.
Specifična oprema**: DA NE
Širi sustav atrakcija:

Šifra:	P13/SLA 6.	Redni broj:	6.
Naziv resursa		Slađenovići – izvor	
Kratki funkcionalni opis:			
Lokacija:		Mjesto Slađenovići	
Datum upisa:			
VALORIZACIJA			

Dostupnost*	0 – nedostupnost 1 – neadekvatna dostupnost **2 – adekvatna dostupnost**
Zastupljenost u turističkoj ponudi:	DA **NE**
Dostupnost informacije o atrakciji turistima:	DA **NE**
Turistička posjećenost:	**0 – nema posjeta** 1 – mala posjećenost 2 – srednja posjećenost 3 – velika posjećenost
Vremenska dostupnost po mjesecima:	1. 2. 3. 4. 5. 6. 7. 8. 9. 10. 11. 12.
Specifična oprema**:	DA **NE**
Širi sustav atrakcija:	

Šifra:	P13/DO/SL 7.	Redni broj:	7.
Naziv resursa		Smokvina - izvor	
Kratki funkcionalni opis:			
Lokacija:		Od Dola prema Slanom	
Datum upisa:			

VALORIZACIJA

Dostupnost*	0 – nedostupnost **1 – neadekvatna dostupnost** 2 – adekvatna dostupnost
Zastupljenost u turističkoj ponudi:	DA **NE**
Dostupnost informacije o atrakciji turistima:	DA **NE**
Turistička posjećenost:	**0 – nema posjeta** 1 – mala posjećenost 2 – srednja posjećenost 3 – velika posjećenost
Vremenska dostupnost po mjesecima:	1. 2. 3. 4. 5. 6. 7. 8. 9. 10. 11. 12.
Specifična oprema**:	DA **NE**
Širi sustav atrakcija:	

Šifra:	P13/OS 8.	Redni broj:	8.
Naziv resursa		Studenac - izvor	
Kratki funkcionalni opis:		Izvor malog kapaciteta, ponekada presuši. Nalazi se na početku – kraju sela kod crkve sv. Roka.	
Lokacija:		Ošlje	
Datum upisa:			

VALORIZACIJA

Dostupnost*	0 – nedostupnost 1 – neadekvatna dostupnost **2 – adekvatna dostupnost**
Zastupljenost u turističkoj ponudi:	DA **NE**
Dostupnost informacije o atrakciji turistima:	DA **NE**

Turistička posjećenost:	0 – nema posjeta **1 – mala posjećenost** 2 – srednja posjećenost 3 – velika posjećenost
Vremenska dostupnost po mjesecima:	**1. 2. 3. 4. 5. 6. 7. 8. 9. 10. 11. 12.**
Specifična oprema**:	DA **NE**
Širi sustav atrakcija:	

Šifra:	P13/TO 9.	Redni broj:	9.
Naziv resursa		Topoštik - izvor	
Kratki funkcionalni opis:		1952. kada su svi izvori u Dubrovačkom primorju presušili, jedino ovaj nije. Izvor žive vode kojim se služio veliki dio Primorja. Legenda o jarcu koji je našao vodu. Za vrijeme II. Svjetskog rata njemačka vojska napravila vodovod, nakon što su odlazili, ponijeli sa sobom cijelu infrastrukturu. 2001. se radilo geološko istraživanje vezano za vodu: do danas se ništa nije poduzelo.	
Lokacija:		Topolo	
Datum upisa:			
VALORIZACIJA			
Dostupnost*		0 – nedostupnost 1 – neadekvatna dostupnost **2 – adekvatna dostupnost**	
Zastupljenost u turističkoj ponudi:		DA	**NE**
Dostupnost informacije o atrakciji turistima:		DA	**NE**
Turistička posjećenost:		**0 – nema posjeta** 1 – mala posjećenost 2 – srednja posjećenost 3 – velika posjećenost	
Vremenska dostupnost po mjesecima:		**1. 2. 3. 4. 5. 6. 7. 8. 9. 10. 11. 12.**	
Specifična oprema**:		DA	**NE**
Širi sustav atrakcija:			

Šifra:	P13/IM 10.	Redni broj:	10.
Naziv resursa		Imotica - ponor	
Kratki funkcionalni opis:		Ima ih dosta. Jedan od njih je Jama uz dno polja koji vodi u Blace (BiH) gdje se stavljala boja da se vidi gdje će izaći, izašla je u Blace.	
Lokacija:		Imotica	
Datum upisa:			
VALORIZACIJA			
Dostupnost*		0 – nedostupnost 1 – neadekvatna dostupnost **2 – adekvatna dostupnost**	
Zastupljenost u turističkoj ponudi:		DA	**NE**
Dostupnost informacije o atrakciji turistima:		DA	**NE**

Turistička posjećenost:	**0 – nema posjeta** 1 – mala posjećenost 2 – srednja posjećenost 3 – velika posjećenost
Vremenska dostupnost po mjesecima:	**1. 2. 3. 4. 5. 6. 7. 8. 9. 10. 11. 12.**
Specifična oprema**:	DA **NE**
Širi sustav atrakcija:	

Šifra:	P13DP 11.	Redni broj:	11.
Naziv resursa		**Majkovčica (rijeka) - ponor**	
Kratki funkcionalni opis:		Ističe na Usječeniku, dio je rijeke Trebišnjice. Majkovčica je izvor čiji kapacitet ovisi o količini kiše, odnosno podzemnih voda Trebišnjice. Prije melioracije voda iz izvora tekla je stotinjak metara kao potok (riječica), danas rijetko teče, ali izvor ne presušuje.	
Lokacija:		**Dubrovačko primorje**	
Datum upisa:			

VALORIZACIJA

Dostupnost*	**0 – nedostupnost** 1 – neadekvatna dostupnost 2 – adekvatna dostupnost
Zastupljenost u turističkoj ponudi:	DA **NE**
Dostupnost informacije o atrakciji turistima:	DA **NE**
Turistička posjećenost:	**0 – nema posjeta** 1 – mala posjećenost 2 – srednja posjećenost 3 – velika posjećenost
Vremenska dostupnost po mjesecima:	**1. 2. 3. 4. 5. 6. 7. 8. 9. 10. 11. 12.**
Specifična oprema**:	DA **NE**
Širi sustav atrakcija:	

Šifra:	P13/MR 12.	Redni broj:	12.
Naziv resursa		**Mravinca**	
Kratki funkcionalni opis:		U Mravinci se nalazi pumpa za vodu.	
Lokacija:		**Dubrovačko primorje**	
Datum upisa:			

VALORIZACIJA

Dostupnost*	0 – nedostupnost 1 – neadekvatna dostupnost **2 – adekvatna dostupnost**
Zastupljenost u turističkoj ponudi:	DA **NE**
Dostupnost informacije o atrakciji turistima:	DA **NE**
Turistička posjećenost:	0 – nema posjeta **1 – mala posjećenost** 2 – srednja posjećenost 3 – velika posjećenost
Vremenska dostupnost po mjesecima:	**1. 2. 3. 4. 5. 6. 7. 8. 9. 10. 11. 12.**

Specifična oprema**: **DA** NE
Širi sustav atrakcija:

Šifra:	P13/TR 13.	Redni broj:	13.
Naziv resursa		Trnova - ponor	
Kratki funkcionalni opis:			
Lokacija:		Trnova	
Datum upisa:			
VALORIZACIJA			
Dostupnost*		**0 – nedostupnost** 1 – neadekvatna dostupnost 2 – adekvatna dostupnost	
Zastupljenost u turističkoj ponudi:		DA	**NE**
Dostupnost informacije o atrakciji turistima:		DA	**NE**
Turistička posjećenost:		**0 – nema posjeta** 1 – mala posjećenost 2 – srednja posjećenost 3 – velika posjećenost	
Vremenska dostupnost po mjesecima:		**1. 2. 3. 4. 5. 6. 7. 8. 9. 10. 11. 12.**	
Specifična oprema**:		DA	**NE**
Širi sustav atrakcija:			

Šifra:	P14/LI 1.	Redni broj:	1.
Naziv resursa		Lisac - lokva	
Kratki funkcionalni opis:		Velika lokva nalazi se uz put kod župnog dvora. Dograđena donacijom Lisačkog iseljenika. Voda razvedena dijelom polja. U lokvi živi posebna zaštićena vrsta vodenih kornjača.	
Lokacija:		Lisac	
Datum upisa:			
VALORIZACIJA			
Dostupnost*		0 – nedostupnost 1 – neadekvatna dostupnost **2 – adekvatna dostupnost**	
Zastupljenost u turističkoj ponudi:		DA	**NE**
Dostupnost informacije o atrakciji turistima:		DA	**NE**
Turistička posjećenost:		0 – nema posjeta **1 – mala posjećenost** 2 – srednja posjećenost 3 – velika posjećenost	
Vremenska dostupnost po mjesecima:		**1. 2. 3. 4. 5. 6. 7. 8. 9. 10. 11. 12.**	
Specifična oprema**:		**DA**	NE
Širi sustav atrakcija:			

Šifra:	P14/MA 2.	Redni broj:	2.
Naziv resursa		Majkovi - lokva	
Kratki funkcionalni opis:		Majkovi imaju više lokvi, no najpoznatija je lokva kod vatrogasnog doma. U njoj kao i u	

	Lisačkoj lokvi živi zaštićena vrsta vodenih kornjača, a voda služi i za zalijevanje okolnih njiva.
Lokacija:	Majkovi
Datum upisa:	
VALORIZACIJA	
Dostupnost*	0 – nedostupnost 1 – neadekvatna dostupnost **2 – adekvatna dostupnost**
Zastupljenost u turističkoj ponudi:	DA **NE**
Dostupnost informacije o atrakciji turistima:	DA **NE**
Turistička posjećenost:	0 – nema posjeta **1 – mala posjećenost** 2 – srednja posjećenost 3 – velika posjećenost
Vremenska dostupnost po mjesecima:	**1. 2. 3. 4. 5. 6. 7. 8. 9. 10. 11. 12.**
Specifična oprema**:	**DA** NE
Širi sustav atrakcija:	

Šifra:	P14/PR 3.	Redni broj:	3.
Naziv resursa		**Prljevići - lokva**	
Kratki funkcionalni opis:		Lokva	
Lokacija:		**Prljevići**	
Datum upisa:			
VALORIZACIJA			
Dostupnost*		0 – nedostupnost 1 – neadekvatna dostupnost **2 – adekvatna dostupnost**	
Zastupljenost u turističkoj ponudi:		DA **NE**	
Dostupnost informacije o atrakciji turistima:		DA **NE**	
Turistička posjećenost:		**0 – nema posjeta** 1 – mala posjećenost 2 – srednja posjećenost 3 – velika posjećenost	
Vremenska dostupnost po mjesecima:		**1. 2. 3. 4. 5. 6. 7. 8. 9. 10. 11. 12.**	
Specifična oprema**:		DA **NE**	
Širi sustav atrakcija:			

Šifra:	P14/SL 4.	Redni broj:	4.
Naziv resursa		**Slano - ribnjak**	
Kratki funkcionalni opis:		Ribnjak u franjevačkom samostanu	
Lokacija:		**Slano**	
Datum upisa:			
VALORIZACIJA			
Dostupnost*		0 – nedostupnost 1 – neadekvatna dostupnost **2 – adekvatna dostupnost**	
Zastupljenost u turističkoj ponudi:		DA **NE**	
Dostupnost informacije o atrakciji turistima:		**DA** NE	

Turistička posjećenost:	0 – nema posjeta **1 – mala posjećenost** 2 – srednja posjećenost 3 – velika posjećenost
Vremenska dostupnost po mjesecima:	**1. 2. 3. 4. 5. 6. 7. 8. 9. 10. 11. 12.**
Specifična oprema**:	**DA** NE
Širi sustav atrakcija:	

Šifra:	P14/TRN 5.	Redni broj:	5.
Naziv resursa		Trnovica - lokva	
Kratki funkcionalni opis:			
Lokacija:		Trnovica	
Datum upisa:			

VALORIZACIJA

Dostupnost*	0 – nedostupnost 1 – neadekvatna dostupnost **2 – adekvatna dostupnost**
Zastupljenost u turističkoj ponudi:	DA **NE**
Dostupnost informacije o atrakciji turistima:	DA **NE**
Turistička posjećenost:	0 – nema posjeta **1 – mala posjećenost** 2 – srednja posjećenost 3 – velika posjećenost
Vremenska dostupnost po mjesecima:	**1. 2. 3. 4. 5. 6. 7. 8. 9. 10. 11. 12.**
Specifična oprema**:	DA **NE**
Širi sustav atrakcija:	

Šifra:	P15/SL 1.	Redni broj:	1.
Naziv resursa		Mladine	
Kratki funkcionalni opis:		Ljekovito blato, danas ACI marina	
Lokacija:		Slano	
Datum upisa:			

VALORIZACIJA

Dostupnost*	0 – nedostupnost 1 – neadekvatna dostupnost **2 – adekvatna dostupnost**
Zastupljenost u turističkoj ponudi:	**DA** NE
Dostupnost informacije o atrakciji turistima:	**DA** NE
Turistička posjećenost:	0 – nema posjeta 1 – mala posjećenost **2 – srednja posjećenost** 3 – velika posjećenost
Vremenska dostupnost po mjesecima:	1. 2. 3. **4. 5. 6. 7. 8. 9. 10. 11.** 12.
Specifična oprema**:	**DA** NE
Širi sustav atrakcija:	

Šifra:	P15/BI 2.	Redni broj:	2.
Naziv resursa		Stara Bistrina	
Kratki funkcionalni opis:		Stupski i Ošaljski jaz. Uvala malog mora počinje od mosta na Jadranskoj turističkoj cesti preko puta Otoka života. Osobito pogodna za uzgoj školjkaša (kamenice i dagnje) zbog velikog broja izvora kojih je sada (zbog češćeg tonuća Popova polja) puno manje. U Uvali postoje tri manje uvale: Morašnica gdje je nasuta umjetna plaža, Stupski jaz bogat ljekovitim blatom te Ošaljski jaz. Poznata polja školjke periske. Uz obalu od starina postoji crkvica sv. Nikole (uništena), a uz nju konjušnica gdje su se ostavljali konji kada bi se išlo u Ston te još dvije kućice gdje su ljudi čekali barku za prijevoz u Ston.		
Lokacija:		Bistrina	
Datum upisa:			
VALORIZACIJA			
Dostupnost*		0 – nedostupnost 1 – neadekvatna dostupnost **2 – adekvatna dostupnost**	
Zastupljenost u turističkoj ponudi:		DA	**NE**
Dostupnost informacije o atrakciji turistima:		DA	**NE**
Turistička posjećenost:		0 – nema posjeta **1 – mala posjećenost** 2 – srednja posjećenost 3 – velika posjećenost	
Vremenska dostupnost po mjesecima:		**1. 2. 3. 4. 5. 6. 7. 8. 9. 10. 11. 12.**	
Specifična oprema**:		DA	**NE**
Širi sustav atrakcija:			

Šifra:	P16DP 1.	Redni broj:	1.
Naziv resursa		Prirodna vegetacija	
Kratki funkcionalni opis:		U Dubrovačkom primorju prevladava makija: crnika, somina, planika, zelenika, vrijes, mirta, lemprika, smrijek, žuka.	
Lokacija:		Dubrovačko primorje	
Datum upisa:			
VALORIZACIJA			
Dostupnost*		0 – nedostupnost 1 – neadekvatna dostupnost **2 – adekvatna dostupnost**	
Zastupljenost u turističkoj ponudi:		**DA**	NE
Dostupnost informacije o atrakciji turistima:		DA	**NE**

Turistička posjećenost:	0 – nema posjeta 1 – mala posjećenost 2 – srednja posjećenost 3 – velika posjećenost
Vremenska dostupnost po mjesecima:	1. 2. 3. 4. 5. 6. 7. 8. 9. 10. 11. 12.
Specifična oprema**:	DA NE
Širi sustav atrakcija:	

Šifra:	P17DP 1.	Redni broj:	1.
Naziv resursa		Agave	
Kratki funkcionalni opis:			
Lokacija:		Dubrovačko primorje	
Datum upisa:			
VALORIZACIJA			
Dostupnost*		0 – nedostupnost 1 – neadekvatna dostupnost 2 – adekvatna dostupnost	
Zastupljenost u turističkoj ponudi:		DA	NE
Dostupnost informacije o atrakciji turistima:		DA	NE
Turistička posjećenost:		0 – nema posjeta 1 – mala posjećenost 2 – srednja posjećenost 3 – velika posjećenost	
Vremenska dostupnost po mjesecima:		1. 2. 3. 4. 5. 6. 7. 8. 9. 10. 11. 12.	
Specifična oprema**:		DA	NE
Širi sustav atrakcija:			

Šifra:	P17DP 2.	Redni broj:	2.
Naziv resursa		Alepski bor	
Kratki funkcionalni opis:			
Lokacija:		Dubrovačko primorje	
Datum upisa:			
VALORIZACIJA			
Dostupnost*		0 – nedostupnost 1 – neadekvatna dostupnost 2 – adekvatna dostupnost	
Zastupljenost u turističkoj ponudi:		DA	NE
Dostupnost informacije o atrakciji turistima:		DA	NE
Turistička posjećenost:		0 – nema posjeta 1 – mala posjećenost 2 – srednja posjećenost 3 – velika posjećenost	
Vremenska dostupnost po mjesecima:		1. 2. 3. 4. 5. 6. 7. 8. 9. 10. 11. 12.	
Specifična oprema**:		DA	NE
Širi sustav atrakcija:			

Šifra:	P17DP 3.	Redni broj:	3.
Naziv resursa		Crni bor	
Kratki funkcionalni opis:			
Lokacija:		Dubrovačko primorje	
Datum upisa:			
VALORIZACIJA			
Dostupnost*		0 – nedostupnost 1 – neadekvatna dostupnost 2 – adekvatna dostupnost	
Zastupljenost u turističkoj ponudi:		DA	NE
Dostupnost informacije o atrakciji turistima:		DA	NE
Turistička posjećenost:		0 – nema posjeta 1 – mala posjećenost 2 – srednja posjećenost 3 – velika posjećenost	
Vremenska dostupnost po mjesecima:		1. 2. 3. 4. 5. 6. 7. 8. 9. 10. 11. 12.	
Specifična oprema**:		DA	NE
Širi sustav atrakcija:			

Šifra:	P17DP 4.	Redni broj:	4.
Naziv resursa		Čempres	
Kratki funkcionalni opis:			
Lokacija:		Dubrovačko primorje	
Datum upisa:			
VALORIZACIJA			
Dostupnost*		0 – nedostupnost 1 – neadekvatna dostupnost 2 – adekvatna dostupnost	
Zastupljenost u turističkoj ponudi:		DA	NE
Dostupnost informacije o atrakciji turistima:		DA	NE
Turistička posjećenost:		0 – nema posjeta 1 – mala posjećenost 2 – srednja posjećenost 3 – velika posjećenost	
Vremenska dostupnost po mjesecima:		1. 2. 3. 4. 5. 6. 7. 8. 9. 10. 11. 12.	
Specifična oprema**:		DA	NE
Širi sustav atrakcija:			

Šifra:	P17DP 5.	Redni broj:	5.
Naziv resursa		Grab	
Kratki funkcionalni opis:			
Lokacija:		Dubrovačko primorje	
Datum upisa:			
VALORIZACIJA			
Dostupnost*		0 – nedostupnost 1 – neadekvatna dostupnost 2 – adekvatna dostupnost	
Zastupljenost u turističkoj ponudi:		DA	NE

Dostupnost informacije o atrakciji turistima:	DA	NE
Turistička posjećenost:	0 – nema posjeta 1 – mala posjećenost 2 – srednja posjećenost 3 – velika posjećenost	
Vremenska dostupnost po mjesecima:	1. 2. 3. 4. 5. 6. 7. 8. 9. 10. 11. 12.	
Specifična oprema**:	DA	NE
Širi sustav atrakcija:		

Šifra:	P17DP 6.	Redni broj:	6.
Naziv resursa		Hrast crnika	
Kratki funkcionalni opis:			
Lokacija:		Dubrovačko primorje	
Datum upisa:			
VALORIZACIJA			
Dostupnost*		0 – nedostupnost 1 – neadekvatna dostupnost 2 – adekvatna dostupnost	
Zastupljenost u turističkoj ponudi:		DA	NE
Dostupnost informacije o atrakciji turistima:		DA	NE
Turistička posjećenost:		0 – nema posjeta 1 – mala posjećenost 2 – srednja posjećenost 3 – velika posjećenost	
Vremenska dostupnost po mjesecima:		1. 2. 3. 4. 5. 6. 7. 8. 9. 10. 11. 12.	
Specifična oprema**:		DA	NE
Širi sustav atrakcija:			

Šifra:	P17DP 7.	Redni broj:	7.
Naziv resursa		Jasen	
Kratki funkcionalni opis:			
Lokacija:		Dubrovačko primorje	
Datum upisa:			
VALORIZACIJA			
Dostupnost*		0 – nedostupnost 1 – neadekvatna dostupnost 2 – adekvatna dostupnost	
Zastupljenost u turističkoj ponudi:		DA	NE
Dostupnost informacije o atrakciji turistima:		DA	NE
Turistička posjećenost:		0 – nema posjeta 1 – mala posjećenost 2 – srednja posjećenost 3 – velika posjećenost	
Vremenska dostupnost po mjesecima:		1. 2. 3. 4. 5. 6. 7. 8. 9. 10. 11. 12.	
Specifična oprema**:		DA	NE
Širi sustav atrakcija:			

Šifra:	P17DP 8.	Redni broj:	8.
Naziv resursa		Kljen	
Kratki funkcionalni opis:			
Lokacija:		Dubrovačko primorje	
Datum upisa:			
VALORIZACIJA			
Dostupnost*		0 – nedostupnost 1 – neadekvatna dostupnost 2 – adekvatna dostupnost	
Zastupljenost u turističkoj ponudi:		DA	NE
Dostupnost informacije o atrakciji turistima:		DA	NE
Turistička posjećenost:		0 – nema posjeta 1 – mala posjećenost 2 – srednja posjećenost 3 – velika posjećenost	
Vremenska dostupnost po mjesecima:		1. 2. 3. 4. 5. 6. 7. 8. 9. 10. 11. 12.	
Specifična oprema**:		DA	NE
Širi sustav atrakcija:			

Šifra:	P17DP 9.	Redni broj:	9.
Naziv resursa		Lovor	
Kratki funkcionalni opis:			
Lokacija:		Dubrovačko primorje	
Datum upisa:			
VALORIZACIJA			
Dostupnost*		0 – nedostupnost 1 – neadekvatna dostupnost 2 – adekvatna dostupnost	
Zastupljenost u turističkoj ponudi:		DA	NE
Dostupnost informacije o atrakciji turistima:		DA	NE
Turistička posjećenost:		0 – nema posjeta 1 – mala posjećenost 2 – srednja posjećenost 3 – velika posjećenost	
Vremenska dostupnost po mjesecima:		1. 2. 3. 4. 5. 6. 7. 8. 9. 10. 11. 12.	
Specifična oprema**:		DA	NE
Širi sustav atrakcija:			

Šifra:	P17/MA 10.	Redni broj:	10.
Naziv resursa		Oleandar	
Kratki funkcionalni opis:		Samonikli oleandar	
Lokacija:		Majkovi	
Datum upisa:			
VALORIZACIJA			
Dostupnost*		0 – nedostupnost 1 – neadekvatna dostupnost 2 – adekvatna dostupnost	
Zastupljenost u turističkoj ponudi:		DA	NE

Dostupnost informacije o atrakciji turistima:	DA	NE
Turistička posjećenost:	0 – nema posjeta 1 – mala posjećenost 2 – srednja posjećenost 3 – velika posjećenost	
Vremenska dostupnost po mjesecima:	1. 2. 3. 4. 5. 6. 7. 8. 9. 10. 11. 12.	
Specifična oprema**:	DA	NE
Širi sustav atrakcija:		

Šifra:	P17DP 11.	Redni broj:	11.
Naziv resursa		Palme	
Kratki funkcionalni opis:			
Lokacija:		Dubrovačko primorje	
Datum upisa:			
VALORIZACIJA			
Dostupnost*		0 – nedostupnost 1 – neadekvatna dostupnost 2 – adekvatna dostupnost	
Zastupljenost u turističkoj ponudi:		DA	NE
Dostupnost informacije o atrakciji turistima:		DA	NE
Turistička posjećenost:		0 – nema posjeta 1 – mala posjećenost 2 – srednja posjećenost 3 – velika posjećenost	
Vremenska dostupnost po mjesecima:		1. 2. 3. 4. 5. 6. 7. 8. 9. 10. 11. 12.	
Specifična oprema**:		DA	NE
Širi sustav atrakcija:			

Šifra:	P17DP 12.	Redni broj:	12.
Naziv resursa		Pitomi bor (pinj)	
Kratki funkcionalni opis:			
Lokacija:		Dubrovačko primorje	
Datum upisa:			
VALORIZACIJA			
Dostupnost*		0 – nedostupnost 1 – neadekvatna dostupnost 2 – adekvatna dostupnost	
Zastupljenost u turističkoj ponudi:		DA	NE
Dostupnost informacije o atrakciji turistima:		DA	NE
Turistička posjećenost:		0 – nema posjeta 1 – mala posjećenost 2 – srednja posjećenost 3 – velika posjećenost	
Vremenska dostupnost po mjesecima:		1. 2. 3. 4. 5. 6. 7. 8. 9. 10. 11. 12.	
Specifična oprema**:		DA	NE
Širi sustav atrakcija:			

Šifra:	P18 DP 1.	Redni broj:	1.
Naziv resursa		Planinska livada Neprobić	
Kratki funkcionalni opis:		Područje bogato raznim biljnim vrstama	
Lokacija:		Dubrovačko primorje	
Datum upisa:			
VALORIZACIJA			
Dostupnost*		0 – nedostupnost 1 – neadekvatna dostupnost **2 – adekvatna dostupnost**	
Zastupljenost u turističkoj ponudi:		DA	**NE**
Dostupnost informacije o atrakciji turistima:		DA	**NE**
Turistička posjećenost:		**0 – nema posjeta** 1 – mala posjećenost 2 – srednja posjećenost 3 – velika posjećenost	
Vremenska dostupnost po mjesecima:		1. 2. 3. 4. 5. 6. 7. 8. 9. 10. 11. 12.	
Specifična oprema**:		DA	**NE**
Širi sustav atrakcija:			

Šifra:	P18/LR 2.	Redni broj:	2.
Naziv resursa		Rudine	
Kratki funkcionalni opis:		Područje bogato smiljem i kaduljom Rudine ima skoro svako selo. Manja ili veće zaravan, manje kršata. Najveće su i ujedno najpoznatije Lisačke rudine. Služe kao ispaša ovaca, koza i krava. Sadrži ljekovito bilje, ali i otrovno. Na Lisačkim Rudinama planirana zračna luka. Sada prisutno veliko polje vjetroelektrana.	
Lokacija:		(Lisačke rudine)	
Datum upisa:			
VALORIZACIJA			
Dostupnost*		0 – nedostupnost 1 – neadekvatna dostupnost **2 – adekvatna dostupnost**	
Zastupljenost u turističkoj ponudi:		DA	**NE**
Dostupnost informacije o atrakciji turistima:		DA	**NE**
Turistička posjećenost:		0 – nema posjeta **1 – mala posjećenost** 2 – srednja posjećenost 3 – velika posjećenost	
Vremenska dostupnost po mjesecima:		1. 2. 3. 4. 5. 6. 7. 8. 9. 10. 11. 12.	
Specifična oprema**:		DA	**NE**
Širi sustav atrakcija:			

Šifra:	P19DP 1.	Redni broj:	1.
Naziv resursa		Dubrovačka zečina	
Kratki funkcionalni opis:			
Lokacija:		Dubrovačko primorje	
Datum upisa:			
VALORIZACIJA			
Dostupnost*		0 – nedostupnost 1 – neadekvatna dostupnost 2 – adekvatna dostupnost	
Zastupljenost u turističkoj ponudi:		DA	NE
Dostupnost informacije o atrakciji turistima:		DA	NE
Turistička posjećenost:		0 – nema posjeta 1 – mala posjećenost 2 – srednja posjećenost 3 – velika posjećenost	
Vremenska dostupnost po mjesecima:		1. 2. 3. 4. 5. 6. 7. 8. 9. 10. 11. 12.	
Specifična oprema**:		DA	NE
Širi sustav atrakcija:			

Šifra:	P20DP 1.	Redni broj:	1.
Naziv resursa		Kupina	
Kratki funkcionalni opis:			
Lokacija:		Dubrovačko primorje	
Datum upisa:			
VALORIZACIJA			
Dostupnost*		0 – nedostupnost 1 – neadekvatna dostupnost 2 – adekvatna dostupnost	
Zastupljenost u turističkoj ponudi:		DA	NE
Dostupnost informacije o atrakciji turistima:		DA	NE
Turistička posjećenost:		0 – nema posjeta 1 – mala posjećenost 2 – srednja posjećenost 3 – velika posjećenost	
Vremenska dostupnost po mjesecima:		1. 2. 3. 4. 5. 6. 7. 8. 9. 10. 11. 12.	
Specifična oprema**:		DA	NE
Širi sustav atrakcija:			

Šifra:	P20DP 2.	Redni broj:	2.
Naziv resursa		Maginja	
Kratki funkcionalni opis:			
Lokacija:		Dubrovačko primorje	
Datum upisa:			
VALORIZACIJA			
Dostupnost*		0 – nedostupnost 1 – neadekvatna dostupnost 2 – adekvatna dostupnost	
Zastupljenost u turističkoj ponudi:		DA	NE

Dostupnost informacije o atrakciji turistima:	DA	NE
Turistička posjećenost:	0 – nema posjeta 1 – mala posjećenost 2 – srednja posjećenost 3 – velika posjećenost	
Vremenska dostupnost po mjesecima:	1. 2. 3. 4. 5. 6. 7. 8. 9. 10. 11. 12.	
Specifična oprema**:	DA	NE
Širi sustav atrakcija:		

Šifra:	P20DP 3.	Redni broj:	3.
Naziv resursa		Murva	
Kratki funkcionalni opis:			
Lokacija:		Dubrovačko primorje	
Datum upisa:			
VALORIZACIJA			
Dostupnost*		0 – nedostupnost 1 – neadekvatna dostupnost 2 – adekvatna dostupnost	
Zastupljenost u turističkoj ponudi:		DA	NE
Dostupnost informacije o atrakciji turistima:		DA	NE
Turistička posjećenost:		0 – nema posjeta 1 – mala posjećenost 2 – srednja posjećenost 3 – velika posjećenost	
Vremenska dostupnost po mjesecima:		1. 2. 3. 4. 5. 6. 7. 8. 9. 10. 11. 12.	
Specifična oprema**:		DA	NE
Širi sustav atrakcija:			

Šifra:	P20DP 4.	Redni broj:	4.
Naziv resursa		Rogač	
Kratki funkcionalni opis:			
Lokacija:		Dubrovačko primorje	
Datum upisa:			
VALORIZACIJA			
Dostupnost*		0 – nedostupnost 1 – neadekvatna dostupnost 2 – adekvatna dostupnost	
Zastupljenost u turističkoj ponudi:		DA	NE
Dostupnost informacije o atrakciji turistima:		DA	NE
Turistička posjećenost:		0 – nema posjeta 1 – mala posjećenost 2 – srednja posjećenost 3 – velika posjećenost	
Vremenska dostupnost po mjesecima:		1. 2. 3. 4. 5. 6. 7. 8. 9. 10. 11. 12.	
Specifična oprema**:		DA	NE
Širi sustav atrakcija:			

Šifra:	P20DP 5.	Redni broj:	5.
Naziv resursa		Smokva	
Kratki funkcionalni opis:			
Lokacija:		Dubrovačko primorje	
Datum upisa:			
VALORIZACIJA			
Dostupnost*		0 – nedostupnost 1 – neadekvatna dostupnost **2 – adekvatna dostupnost**	
Zastupljenost u turističkoj ponudi:		DA	**NE**
Dostupnost informacije o atrakciji turistima:		DA	**NE**
Turistička posjećenost:		**0 – nema posjeta** 1 – mala posjećenost 2 – srednja posjećenost 3 – velika posjećenost	
Vremenska dostupnost po mjesecima:		1. 2. 3. 4. 5. 6. 7. 8. 9. 10. 11. 12.	
Specifična oprema**:		DA	**NE**
Širi sustav atrakcija:			

Šifra:	P21DP 1.	Redni broj:	1.
Naziv resursa		Ugrožene biljne vrste	
Kratki funkcionalni opis:		Rezultat razvoja turizma je uništavanje obradivih površina, što je uz nedostatak stoke na ispaši i promjenu klime razlog ugroženosti svih biljnih vrsta Dubrovačkog primorja. Ugrožene vrste su: kadulja, trava iva, majčina dušica, dubašac, mravinjac, origano, vrijes, buhač (prirodni insekticid), smilje, lavanda, ružmarin, lovor, komorač, gospina trava, crni i bijeli sljez, kim, metvica, kopriva, pelin. U Majkovima se nalazi destilerija za preradu lavande.	
Lokacija:		Dubrovačko primorje	
Datum upisa:			
VALORIZACIJA			
Dostupnost*		0 – nedostupnost 1 – neadekvatna dostupnost **2 – adekvatna dostupnost**	
Zastupljenost u turističkoj ponudi:		DA	**NE**
Dostupnost informacije o atrakciji turistima:		DA	**NE**
Turistička posjećenost:		**0 – nema posjeta** 1 – mala posjećenost 2 – srednja posjećenost 3 – velika posjećenost	
Vremenska dostupnost po mjesecima:		1. 2. 3. 4. 5. 6. 7. 8. 9. 10. 11. 12.	
Specifična oprema**:		DA	**NE**
Širi sustav atrakcija:			

Šifra:	P22/OS 1.	Redni broj:	1.
Naziv resursa		Vinograd u Ošljem	
Kratki funkcionalni opis:		Obzirom u Dubrovačkom primorju prevladavaju krška polja, jedini veći vinograd s oko 1500 loza. Vrste vinove loze su plavka, plavac, pošip i vranac.	
Lokacija:		Ošlje	
Datum upisa:			
VALORIZACIJA			
Dostupnost*		0 – nedostupnost 1 – neadekvatna dostupnost **2 – adekvatna dostupnost**	
Zastupljenost u turističkoj ponudi:		DA	**NE**
Dostupnost informacije o atrakciji turistima:		DA	**NE**
Turistička posjećenost:		0 – nema posjeta **1 – mala posjećenost** 2 – srednja posjećenost 3 – velika posjećenost	
Vremenska dostupnost po mjesecima:		1. 2. 3. 4. 5. 6. 7. 8. 9. 10. 11. 12.	
Specifična oprema**:		DA	**NE**
Širi sustav atrakcija:			

Šifra:	P23/BI 1.	Redni broj:	1.
Naziv resursa		Maslinik Planjak	
Kratki funkcionalni opis:		Obzirom na nedostatak vode u Dubrovačkom primorju, postoji samo ova plantaža maslina s oko 2500 stabala. Unutar obiteljskih posjeda postoje manji voćnjaci i maslinici. Najviše sitnih posjeda maslina nalazi se u Topolome i Slanome (''Kavačev brijeg'')	
Lokacija:		Iznad Ošaljskog jaza na Bistrini	
Datum upisa:			
VALORIZACIJA			
Dostupnost*		0 – nedostupnost 1 – neadekvatna dostupnost **2 – adekvatna dostupnost**	
Zastupljenost u turističkoj ponudi:		DA	**NE**
Dostupnost informacije o atrakciji turistima:		DA	**NE**
Turistička posjećenost:		0 – nema posjeta **1 – mala posjećenost** 2 – srednja posjećenost 3 – velika posjećenost	
Vremenska dostupnost po mjesecima:		1. 2. 3. 4. 5. 6. 7. 8. 9. 10. 11. 12.	
Specifična oprema**:		DA	**NE**
Širi sustav atrakcija:			

Šifra:	P24DP 1.	Redni broj:	1.
Naziv resursa		Tradicija uzgoja	
Kratki funkcionalni opis:		Unutar obiteljskih posjeda uzgajaju se krumpir,	

	ljutika, luk, bijeli luk, pšenica, ječam, grahorice.
Lokacija:	**Cijelo Dubrovačko primorje**
Datum upisa:	
VALORIZACIJA	
Dostupnost*	0 – nedostupnost 1 – neadekvatna dostupnost **2 – adekvatna dostupnost**
Zastupljenost u turističkoj ponudi:	DA **NE**
Dostupnost informacije o atrakciji turistima:	DA **NE**
Turistička posjećenost:	0 – nema posjeta **1 – mala posjećenost** 2 – srednja posjećenost 3 – velika posjećenost
Vremenska dostupnost po mjesecima:	**1. 2. 3. 4. 5. 6. 7. 8. 9. 10. 11. 12.**
Specifična oprema**:	DA **NE**
Širi sustav atrakcija:	

Šifra:	P24DP2.	Redni broj:	2.
Naziv resursa		**Ekološki uzgoj badema na području Općine Dubrovačko primorje**	
Kratki funkcionalni opis:		Podizanje višegodišnjih nasada, Ševelj d.o.o. Grgurići 5, Slano Opširnije na: http://www.edubrovnik.org/wp-content/uploads/2016/03/rje%C5%A1enje-OPUO-%C5%A0evelj-d.o.o.-ekolo%C5%A1ki-uzgoj-badema-na-podru%C4%8Dju-Op%C4%87ine-Dubrova%C4%8Dko-primorje.pdf i na: http://www.edubrovnik.org/wp-content/uploads/2016/03/EZO-nasadi-Badema-Sevelj-d.o.o.pdf	
Lokacija:		**Dubrovačko primorje**	
Datum upisa:			
VALORIZACIJA			
Dostupnost*		0 – nedostupnost 1 – neadekvatna dostupnost **2 – adekvatna dostupnost**	
Zastupljenost u turističkoj ponudi:		DA **NE**	
Dostupnost informacije o atrakciji turistima:		DA **NE**	
Turistička posjećenost:		**0 – nema posjeta** 1 – mala posjećenost 2 – srednja posjećenost 3 – velika posjećenost	
Vremenska dostupnost po mjesecima:		**1. 2. 3. 4. 5. 6. 7. 8. 9. 10. 11. 12.**	
Specifična oprema**:		DA **NE**	
Širi sustav atrakcija:			

Šifra:	P25DP 1.	Redni broj:	1.
Naziv resursa		Zapuštene biljne vrste i sorte	
Kratki funkcionalni opis:		Raštika, bobica, žitarice, grahorice (grah i grašak), ljutika, kapula, zimska salata	
Lokacija:		Cijelo Dubrovačko primorje	
Datum upisa:			
VALORIZACIJA			
Dostupnost*		0 – nedostupnost 1 – neadekvatna dostupnost 2 – adekvatna dostupnost	
Zastupljenost u turističkoj ponudi:		DA	NE
Dostupnost informacije o atrakciji turistima:		DA	NE
Turistička posjećenost:		0 – nema posjeta 1 – mala posjećenost 2 – srednja posjećenost 3 – velika posjećenost	
Vremenska dostupnost po mjesecima:		1. 2. 3. 4. 5. 6. 7. 8. 9. 10. 11. 12.	
Specifična oprema**:		DA	NE
Širi sustav atrakcija:			

Šifra:	P26DP 1.	Redni broj:	1.
Naziv resursa		Sisavci	
Kratki funkcionalni opis:		Zec, lisica, kuna zlatica, vuk, jazavac, čagalj, divlja svinja i muflon	
Lokacija:		Dubrovačko primorje	
Datum upisa:			
VALORIZACIJA			
Dostupnost*		0 – nedostupnost 1 – neadekvatna dostupnost 2 – adekvatna dostupnost	
Zastupljenost u turističkoj ponudi:		DA	NE
Dostupnost informacije o atrakciji turistima:		DA	NE
Turistička posjećenost:		0 – nema posjeta 1 – mala posjećenost 2 – srednja posjećenost 3 – velika posjećenost	
Vremenska dostupnost po mjesecima:		1. 2. 3. 4. 5. 6. 7. 8. 9. 10. 11. 12.	
Specifična oprema**:		DA	NE
Širi sustav atrakcija:			

Šifra:	P27DP 1.	Redni broj:	1.
Naziv resursa		Ptice	
Kratki funkcionalni opis:		Prepelica, jarebica, divlja patka, drozdin, šljuka, čučka, vrabac, jarebica, jarebica kamenjarka, kos, palčić, staglin, vuga, kamenjarka, vrana, svraka, šojka.	
Lokacija:		Dubrovačko primorje	
Datum upisa:			

VALORIZACIJA		
Dostupnost*	0 – nedostupnost **1 – neadekvatna dostupnost** 2 – adekvatna dostupnost	
Zastupljenost u turističkoj ponudi:	DA	**NE**
Dostupnost informacije o atrakciji turistima:	DA	**NE**
Turistička posjećenost:	**0 – nema posjeta** 1 – mala posjećenost 2 – srednja posjećenost 3 – velika posjećenost	
Vremenska dostupnost po mjesecima:	**1. 2. 3. 4. 5. 6. 7. 8. 9. 10. 11. 12.**	
Specifična oprema**:	DA	**NE**
Širi sustav atrakcija:		

Šifra: P28DP1.	Redni broj: 1.
Naziv resursa	**Ribe**
Kratki funkcionalni opis:	Bijela riba: orada, škrpina, zubatac, kanjac, lubin, arbun, cipol, špar (šparam), pjerka, ukljata (ušata). Plava riba: skuša, srdela, inćun, lokarda.
Lokacija:	**Dubrovačko primorje**
Datum upisa:	

VALORIZACIJA		
Dostupnost*	0 – nedostupnost **1 – neadekvatna dostupnost** 2 – adekvatna dostupnost	
Zastupljenost u turističkoj ponudi:	DA	**NE**
Dostupnost informacije o atrakciji turistima:	DA	**NE**
Turistička posjećenost:	**0 – nema posjeta** 1 – mala posjećenost 2 – srednja posjećenost 3 – velika posjećenost	
Vremenska dostupnost po mjesecima:	**1. 2. 3. 4. 5. 6. 7. 8. 9. 10. 11. 12.**	
Specifična oprema**:	DA	**NE**
Širi sustav atrakcija:		

Šifra: P29DP 1.	Redni broj: 1.
Naziv resursa	**Vodozemci i gmazovi**
Kratki funkcionalni opis:	Vodozemci: žaba, kornjača (u lokvama) Gmazovi: gušterica, blavor, riđovka, poskok, vodenjača, bjelouška
Lokacija:	**Dubrovačko primorje**
Datum upisa:	

VALORIZACIJA		
Dostupnost*	0 – nedostupnost **1 – neadekvatna dostupnost** 2 – adekvatna dostupnost	

Zastupljenost u turističkoj ponudi:	DA	**NE**
Dostupnost informacije o atrakciji turistima:	DA	**NE**
Turistička posjećenost:	**0 – nema posjeta** 1 – mala posjećenost 2 – srednja posjećenost 3 – velika posjećenost	
Vremenska dostupnost po mjesecima:	**1. 2. 3. 4. 5. 6. 7. 8. 9. 10. 11. 12.**	
Specifična oprema**:	DA	**NE**
Širi sustav atrakcija:		

Šifra:	P30DP 1.	Redni broj:	1.
Naziv resursa		**Kukci**	
Kratki funkcionalni opis:		Muha, pčela, osa, komarac, skakavac, leptir, cvrčak	
Lokacija:		**Dubrovačko primorje**	
Datum upisa:			
VALORIZACIJA			
Dostupnost*		0 – nedostupnost 1 – neadekvatna dostupnost **2 – adekvatna dostupnost**	
Zastupljenost u turističkoj ponudi:		DA	**NE**
Dostupnost informacije o atrakciji turistima:		DA	**NE**
Turistička posjećenost:		**0 – nema posjeta** 1 – mala posjećenost 2 – srednja posjećenost 3 – velika posjećenost	
Vremenska dostupnost po mjesecima:		**1. 2. 3. 4. 5. 6. 7. 8. 9. 10. 11. 12.**	
Specifična oprema**:		DA	**NE**
Širi sustav atrakcija:			

Šifra:	P31DP 1.	Redni broj:	1.
Naziv resursa		**Školjke i koralji**	
Kratki funkcionalni opis:		Školjke: kamenica, dagnja, kunjka, prstac (zaštićena vrsta), palastura, lumpar, periska. Bodljikaši: ježinac. Rakovi: jastog, hlap, rakovica. Glavonošci: hobotnica, liganj, sipa.	
Lokacija:		Dubrovačko primorje	
Datum upisa:			
VALORIZACIJA			
Dostupnost*		0 – nedostupnost **1 – neadekvatna dostupnost** 2 – adekvatna dostupnost	
Zastupljenost u turističkoj ponudi:		DA	**NE**
Dostupnost informacije o atrakciji turistima:		DA	**NE**

Turistička posjećenost:	**0 – nema posjeta** 1 – mala posjećenost 2 – srednja posjećenost 3 – velika posjećenost
Vremenska dostupnost po mjesecima:	1. 2. 3. 4. 5. 6. 7. 8. 9. 10. 11. 12.
Specifična oprema**:	DA **NE**
Širi sustav atrakcija:	

Šifra:	P32DP 1	Redni broj:	1.
Naziv resursa		Stoka	
Kratki funkcionalni opis:		Koza, ovca, krava, mazga, svinja	
Lokacija:		Dubrovačko primorje	
Datum upisa:			
VALORIZACIJA			
Dostupnost*		0 – nedostupnost **1 – neadekvatna dostupnost** 2 – adekvatna dostupnost	
Zastupljenost u turističkoj ponudi:		DA	**NE**
Dostupnost informacije o atrakciji turistima:		DA	**NE**
Turistička posjećenost:		**0 – nema posjeta** 1 – mala posjećenost 2 – srednja posjećenost 3 – velika posjećenost	
Vremenska dostupnost po mjesecima:		1. 2. 3. 4. 5. 6. 7. 8. 9. 10. 11. 12.	
Specifična oprema**:		DA	**NE**
Širi sustav atrakcija:			

Šifra:	P33DP 1.	Redni broj:	1.
Naziv resursa		Perad	
Kratki funkcionalni opis:		Kokoš	
Lokacija:		Dubrovačko primorje	
Datum upisa:			
VALORIZACIJA			
Dostupnost*		0 – nedostupnost **1 – neadekvatna dostupnost** 2 – adekvatna dostupnost	
Zastupljenost u turističkoj ponudi:		DA	**NE**
Dostupnost informacije o atrakciji turistima:		DA	**NE**
Turistička posjećenost:		**0 – nema posjeta** 1 – mala posjećenost 2 – srednja posjećenost 3 – velika posjećenost	
Vremenska dostupnost po mjesecima:		1. 2. 3. 4. 5. 6. 7. 8. 9. 10. 11. 12.	
Specifična oprema**:		DA	**NE**
Širi sustav atrakcija:			

Šifra:	P34DP 1.	Redni broj:	1.
Naziv resursa		Kućni ljubimci	
Kratki funkcionalni opis:		Lovački pas, mačka	
Lokacija:		Dubrovačko primorje	
Datum upisa:			
VALORIZACIJA			
Dostupnost*		0 – nedostupnost 1 – neadekvatna dostupnost **2 – adekvatna dostupnost**	
Zastupljenost u turističkoj ponudi:		DA	**NE**
Dostupnost informacije o atrakciji turistima:		DA	**NE**
Turistička posjećenost:		**0 – nema posjeta** 1 – mala posjećenost 2 – srednja posjećenost 3 – velika posjećenost	
Vremenska dostupnost po mjesecima:		1. 2. 3. 4. 5. 6. 7. 8. 9. 10. 11. 12.	
Specifična oprema**:		DA	**NE**
Širi sustav atrakcija:			

Šifra:	P35DP 1.	Redni broj:	1.
Naziv resursa		Lovišta	
Kratki funkcionalni opis:		U Dubrovačkom primorju postoje dva i pol lovišta: zajedničko lovište u mješovitom vlasništvu (80% privatno i 20% državno) s autohtonim vrstama divljači (zec, jarebica, jarebica kamenjarka, divlja svinja) i predatorima (lisica, kuna, kuna zlatica, jazavac, čagalj, vrana, svraka, šojka); državno lovište „Primorje“ također u mješovitom vlasništvu (70% državno i 20% privatno) i dio lovišta koje pripada Lovačkom društvu „Dubrava“ (Banići-Mironja).	
Lokacija:		Dubrovačko primorje	
Datum upisa:			
VALORIZACIJA			
Dostupnost*		0 – nedostupnost 1 – neadekvatna dostupnost **2 – adekvatna dostupnost**	
Zastupljenost u turističkoj ponudi:		DA	**NE**
Dostupnost informacije o atrakciji turistima:		DA	**NE**
Turistička posjećenost:		0 – nema posjeta **1 – mala posjećenost** 2 – srednja posjećenost 3 – velika posjećenost	
Vremenska dostupnost po mjesecima:		1. 2. 3. 4. 5. 6. 7. 8. 9. 10. 11. 12.	
Specifična oprema**:		DA	**NE**
Širi sustav atrakcija:			

Šifra:	P36/GM 1.	Redni broj:	1.
Naziv resursa		Posebni herpetološki rezervat	
Kratki funkcionalni opis:		Lokve kod Gornjih Majkova	
Lokacija:		Gornji Majkovi	
Datum upisa:			
VALORIZACIJA			
Dostupnost*		0 – nedostupnost 1 – neadekvatna dostupnost **2 – adekvatna dostupnost**	
Zastupljenost u turističkoj ponudi:		DA	**NE**
Dostupnost informacije o atrakciji turistima:		DA	**NE**
Turistička posjećenost:		0 – nema posjeta **1 – mala posjećenost** 2 – srednja posjećenost 3 – velika posjećenost	
Vremenska dostupnost po mjesecima:		1. 2. 3. 4. 5. 6. 7. 8. 9. 10. 11. 12.	
Specifična oprema**:		**DA**	NE
Širi sustav atrakcija:			

Šifra:	P36/MZ 2.	Redni broj:	2.
Naziv resursa		Posebni rezervat u moru	
Kratki funkcionalni opis:		Malostonski zaljev	
Lokacija:		Malostonski zaljev	
Datum upisa:			
VALORIZACIJA			
Dostupnost*		0 – nedostupnost 1 – neadekvatna dostupnost **2 – adekvatna dostupnost**	
Zastupljenost u turističkoj ponudi:		DA	**NE**
Dostupnost informacije o atrakciji turistima:		DA	**NE**
Turistička posjećenost:		0 – nema posjeta **1 – mala posjećenost** 2 – srednja posjećenost 3 – velika posjećenost	
Vremenska dostupnost po mjesecima:		1. 2. 3. 4. 5. 6. 7. 8. 9. 10. 11. 12.	
Specifična oprema**:		**DA**	NE
Širi sustav atrakcija:			

Šifra:	P37DP 1.	Redni broj:	1.
Naziv resursa		Zaštićene životinjske vrste	
Kratki funkcionalni opis:		Školjkaši: prstac, palastura	
Lokacija:		Dubrovačko primorje	
Datum upisa:			
VALORIZACIJA			
Dostupnost*		0 – nedostupnost **1 – neadekvatna dostupnost** 2 – adekvatna dostupnost	
Zastupljenost u turističkoj ponudi:		DA	**NE**
Dostupnost informacije o atrakciji turistima:		DA	**NE**

Turistička posjećenost:	**0 – nema posjeta** 1 – mala posjećenost 2 – srednja posjećenost 3 – velika posjećenost
Vremenska dostupnost po mjesecima:	1. 2. 3. 4. 5. 6. 7. 8. 9. 10. 11. 12.
Specifična oprema**:	DA **NE**
Širi sustav atrakcija:	

Šifra:	P0/DO 1.	Redni broj:	1.
Naziv resursa		Područja očuvanja značajna za vrste i staništa	
Kratki funkcionalni opis:			
Lokacija:		Doli	
Datum upisa:			
VALORIZACIJA			
Dostupnost*		0 – nedostupnost 1 – neadekvatna dostupnost **2 – adekvatna dostupnost**	
Zastupljenost u turističkoj ponudi:		DA	**NE**
Dostupnost informacije o atrakciji turistima:		DA	**NE**
Turistička posjećenost:		0 – nema posjeta **1 – mala posjećenost** 2 – srednja posjećenost 3 – velika posjećenost	
Vremenska dostupnost po mjesecima:		1. 2. 3. 4. 5. 6. 7. 8. 9. 10. 11. 12.	
Specifična oprema**:		DA	**NE**
Širi sustav atrakcija:			

Šifra:	P0/GM 2.	Redni broj:	2.
Naziv resursa		Područja očuvanja značajna za vrste i staništa	
Kratki funkcionalni opis:		Riječna kornjača	
Lokacija:		Gornji Majkovi	
Datum upisa:			
VALORIZACIJA			
Dostupnost*		0 – nedostupnost 1 – neadekvatna dostupnost **2 – adekvatna dostupnost**	
Zastupljenost u turističkoj ponudi:		DA	**NE**
Dostupnost informacije o atrakciji turistima:		DA	**NE**
Turistička posjećenost:		0 – nema posjeta **1 – mala posjećenost** 2 – srednja posjećenost 3 – velika posjećenost	
Vremenska dostupnost po mjesecima:		1. 2. 3. 4. 5. 6. 7. 8. 9. 10. 11. 12.	
Specifična oprema**:		DA	**NE**
Širi sustav atrakcija:			

Šifra:	P0/DO 3.	Redni broj:	3.
Naziv resursa		Područja očuvanja značajna za vrste i staništa	
Kratki funkcionalni opis:		Jadranska kozonoška	
Lokacija:		Doli	
Datum upisa:			
VALORIZACIJA			
Dostupnost*		0 – nedostupnost 1 – neadekvatna dostupnost 2 – adekvatna dostupnost	
Zastupljenost u turističkoj ponudi:		DA	NE
Dostupnost informacije o atrakciji turistima:		DA	NE
Turistička posjećenost:		0 – nema posjeta 1 – mala posjećenost 2 – srednja posjećenost 3 – velika posjećenost	
Vremenska dostupnost po mjesecima:		1. 2. 3. 4. 5. 6. 7. 8. 9. 10. 11. 12.	
Specifična oprema**:		DA	NE
Širi sustav atrakcija:			

Šifra:	P0/SL 4.	Redni broj:	4.
Naziv resursa		Područja očuvanja značajna za vrste i staništa	
Kratki funkcionalni opis:		Naselja posidonije	
Lokacija:		Uvala Slano	
Datum upisa:			
VALORIZACIJA			
Dostupnost*		0 – nedostupnost 1 – neadekvatna dostupnost 2 – adekvatna dostupnost	
Zastupljenost u turističkoj ponudi:		DA	NE
Dostupnost informacije o atrakciji turistima:		DA	NE
Turistička posjećenost:		0 – nema posjeta 1 – mala posjećenost 2 – srednja posjećenost 3 – velika posjećenost	
Vremenska dostupnost po mjesecima:		1. 2. 3. 4. 5. 6. 7. 8. 9. 10. 11. 12.	
Specifična oprema**:		DA	NE
Širi sustav atrakcija:			

MLJET - INVENTARIZACIJA I VALORIZACIJA KULTURNIH RESURSA

OZNAKA NA INVENTARIZACIJSKOJ KARTI

OZNAKA NA REVITALIZACIJSKOJ KARTI

LEGENDA:

Babine kuće	**BK**	Okuklje	**OK**	Saplunara	**SA**
Babino polje	**BP**	Otočić sv. Marija	**OSM**	Sobra	**SB**
Blato	**BL**	Polače	**PL**	Soline	**SO**
Goveđari	**GO**	Pomena	**PM**	Sutmiholj	**SM**
Korita	**KO**	Prožura	**PR**	Sutmiholjsko polje	**SP**
Kozarica	**KZ**	Prožurska luka	**PZL**	Sutilija	**ST**
Maranovići	**MA**	Ropa	**RO**	Suđurađ	**SU**

Šifra	K121M/BK	Redni broj	1.
Naziv resursa		Brdo Veliki gradac kod Velikog jezera	
Kratki funkcionalni opis:		Ilirsko razdoblje 2. st. pr.Kr	
Lokacija		Babine kuće	
Datum upisa			

VALORIZACIJA

Dostupnost*	0 – nedostupnost 1 – neadekvatna dostupnost **2 – adekvatna dostupnost**	
Zastupljenost u turističkoj ponudi:	**DA**	NE
Dostupnost informacije o atrakciji turistima:	**DA**	NE
Turistička posjećenost:	0 – nema posjeta 1 – mala posjećenost **2 – srednja posjećenost** 3 – velika posjećenost	
Vremenska dostupnost po mjesecima:	**1. 2. 3. 4. 5. 6. 7. 8. 9. 10. 11. 12.**	
Specifična oprema**:	DA	**NE**
Širi sustav atrakcija:		

* osiguran fizički i javni pristup nekim od prijevoznih sredstava i pješice

** oprema potrebna za siguran obilazak atrakcije (električna rasvjeta, ograđeni prostor-vidikovac, sanitarni čvor…)

Šifra	K121M/BL	Redni broj	2.
Naziv resursa		Crna Klada, ostaci gomile	
Kratki funkcionalni opis:		Ostaci većeg graca, nalaženi su i ulomci žara. Između Nerezina dola i Dugog polja	
Lokacija		Blato	
Datum upisa			

VALORIZACIJA

Dostupnost*	0 – nedostupnost 1 – neadekvatna dostupnost **2 – adekvatna dostupnost**	
Zastupljenost u turističkoj ponudi:	DA	**NE**
Dostupnost informacije o atrakciji turistima:	DA	**NE**
Turistička posjećenost:	**0 – nema posjeta** 1 – mala posjećenost 2 – srednja posjećenost 3 – velika posjećenost	
Vremenska dostupnost po mjesecima:	**1. 2. 3. 4. 5. 6. 7. 8. 9. 10. 11. 12.**	
Specifična oprema**:	DA	**NE**
Širi sustav atrakcija:		

* osiguran fizički i javni pristup nekim od prijevoznih sredstava i pješice

** oprema potrebna za siguran obilazak atrakcije (električna rasvjeta, ograđeni prostor-vidikovac, sanitarni čvor…)

Šifra	K121M/BP	Redni broj	3.
Naziv resursa		Dvije uništene gomile – Polje Propadi	
Kratki funkcionalni opis:		Evidentirano kulturno dobro	
Lokacija		Babino polje	
Datum upisa			

VALORIZACIJA		
Dostupnost*	0 – nedostupnost 1 – neadekvatna dostupnost 2 – adekvatna dostupnost	
Zastupljenost u turističkoj ponudi:	DA	NE
Dostupnost informacije o atrakciji turistima:	DA	NE
Turistička posjećenost:	0 – nema posjeta 1 – mala posjećenost 2 – srednja posjećenost 3 – velika posjećenost	
Vremenska dostupnost po mjesecima:	1. 2. 3. 4. 5. 6. 7. 8. 9. 10. 11. 12.	
Specifična oprema**:	DA	NE
Širi sustav atrakcija:		

* osiguran fizički i javni pristup nekim od prijevoznih sredstava i pješice
** oprema potrebna za siguran obilazak atrakcije (električna rasvjeta, ograđeni prostor-vidikovac, sanitarni čvor…)

Šifra	K121M/BP	Redni broj	4.
Naziv resursa		Gomila u Dolu	
Kratki funkcionalni opis:		Evidentirano kulturno dobro	
Lokacija		Babino polje	
Datum upisa			

VALORIZACIJA		
Dostupnost*	0 – nedostupnost 1 – neadekvatna dostupnost 2 – adekvatna dostupnost	
Zastupljenost u turističkoj ponudi:	DA	NE
Dostupnost informacije o atrakciji turistima:	DA	NE
Turistička posjećenost:	0 – nema posjeta 1 – mala posjećenost 2 – srednja posjećenost 3 – velika posjećenost	
Vremenska dostupnost po mjesecima:	1. 2. 3. 4. 5. 6. 7. 8. 9. 10. 11. 12.	
Specifična oprema**:	DA	NE
Širi sustav atrakcija:		

* osiguran fizički i javni pristup nekim od prijevoznih sredstava i pješice
** oprema potrebna za siguran obilazak atrakcije (električna rasvjeta, ograđeni prostor-vidikovac, sanitarni čvor…)

Šifra	K121M/KO	Redni broj	5.
Naziv resursa		Gomila Zaplataće	
Kratki funkcionalni opis:		Evidentirano kulturno dobro	
Lokacija		Korita	
Datum upisa			

VALORIZACIJA		
Dostupnost*	0 – nedostupnost **1 – neadekvatna dostupnost** 2 – adekvatna dostupnost	
Zastupljenost u turističkoj ponudi:	DA	**NE**
Dostupnost informacije o atrakciji turistima:	DA	**NE**
Turistička posjećenost:	**0 – nema posjeta** 1 – mala posjećenost 2 – srednja posjećenost 3 – velika posjećenost	
Vremenska dostupnost po mjesecima:	**1. 2. 3. 4. 5. 6. 7. 8. 9. 10. 11. 12.**	
Specifična oprema**:	DA	**NE**
Širi sustav atrakcija:		

* osiguran fizički i javni pristup nekim od prijevoznih sredstava i pješice
** oprema potrebna za siguran obilazak atrakcije (električna rasvjeta, ograđeni prostor-vidikovac, sanitarni čvor…)

Šifra	K121M/BP	Redni broj	6.
Naziv resursa		Gomile Babina kuća	
Kratki funkcionalni opis:		Evidentirano kulturno dobro	
Lokacija		Babino polje	
Datum upisa			

VALORIZACIJA		
Dostupnost*	0 – nedostupnost 1 – neadekvatna dostupnost **2 – adekvatna dostupnost**	
Zastupljenost u turističkoj ponudi:	DA	**NE**
Dostupnost informacije o atrakciji turistima:	DA	**NE**
Turistička posjećenost:	0 – nema posjeta **1 – mala posjećenost** 2 – srednja posjećenost 3 – velika posjećenost	
Vremenska dostupnost po mjesecima:	**1. 2. 3. 4. 5. 6. 7. 8. 9. 10. 11. 12.**	
Specifična oprema**:	DA	**NE**
Širi sustav atrakcija:		

* osiguran fizički i javni pristup nekim od prijevoznih sredstava i pješice
** oprema potrebna za siguran obilazak atrakcije (električna rasvjeta, ograđeni prostor-vidikovac, sanitarni čvor…)

Šifra	K121M/BP	Redni broj	7.
Naziv resursa		Gomile Polje od lokava	
Kratki funkcionalni opis:		Evidentirano kulturno dobro	
Lokacija		Babino polje	
Datum upisa			

VALORIZACIJA		
Dostupnost*	0 – nedostupnost 1 – neadekvatna dostupnost 2 – adekvatna dostupnost	
Zastupljenost u turističkoj ponudi:	DA	NE
Dostupnost informacije o atrakciji turistima:	DA	NE
Turistička posjećenost:	0 – nema posjeta 1 – mala posjećenost 2 – srednja posjećenost 3 – velika posjećenost	
Vremenska dostupnost po mjesecima:	1. 2. 3. 4. 5. 6. 7. 8. 9. 10. 11. 12.	
Specifična oprema**:	DA	NE
Širi sustav atrakcija:		

* osiguran fizički i javni pristup nekim od prijevoznih sredstava i pješice
** oprema potrebna za siguran obilazak atrakcije (električna rasvjeta, ograđeni prostor-vidikovac, sanitarni čvor…)

Šifra	K121M	Redni broj	8.
Naziv resursa		Gradac kod Vodica	
Kratki funkcionalni opis:		Ilirsko razdoblje	
Lokacija		Poviše izvora Vodice kod Babina Polja	
Datum upisa			

VALORIZACIJA		
Dostupnost*	0 – nedostupnost 1 – neadekvatna dostupnost 2 – adekvatna dostupnost	
Zastupljenost u turističkoj ponudi:	DA	NE
Dostupnost informacije o atrakciji turistima:	DA	NE
Turistička posjećenost:	0 – nema posjeta 1 – mala posjećenost 2 – srednja posjećenost 3 – velika posjećenost	
Vremenska dostupnost po mjesecima:	1. 2. 3. 4. 5. 6. 7. 8. 9. 10. 11. 12.	
Specifična oprema**:	DA	NE
Širi sustav atrakcija:		

* osiguran fizički i javni pristup nekim od prijevoznih sredstava i pješice
** oprema potrebna za siguran obilazak atrakcije (električna rasvjeta, ograđeni prostor-vidikovac, sanitarni čvor…)

Šifra	K121M/GO	Redni broj	9.
Naziv resursa		Gradina Goveđari	
Kratki funkcionalni opis:		Evidentirano kulturno dobro	
Lokacija		Goveđari	
Datum upisa			

VALORIZACIJA		
Dostupnost*	0 – nedostupnost **1 – neadekvatna dostupnost** 2 – adekvatna dostupnost	
Zastupljenost u turističkoj ponudi:	DA	**NE**
Dostupnost informacije o atrakciji turistima:	DA	**NE**
Turistička posjećenost:	0 – nema posjeta **1 – mala posjećenost** 2 – srednja posjećenost 3 – velika posjećenost	
Vremenska dostupnost po mjesecima:	**1. 2. 3. 4. 5. 6. 7. 8. 9. 10. 11. 12.**	
Specifična oprema**:	DA	**NE**
Širi sustav atrakcija:		

* osiguran fizički i javni pristup nekim od prijevoznih sredstava i pješice
** oprema potrebna za siguran obilazak atrakcije (električna rasvjeta, ograđeni prostor-vidikovac, sanitarni čvor…)

Šifra	K121/M	Redni broj	10.
Naziv resursa		Gradina Gradac	
Kratki funkcionalni opis:		Arheološki pojedinačni lokalitet - kopneni	
Lokacija		Babino polje	
Datum upisa			

VALORIZACIJA		
Dostupnost*	0 – nedostupnost 1 – neadekvatna dostupnost **2 – adekvatna dostupnost**	
Zastupljenost u turističkoj ponudi:	**DA**	NE
Dostupnost informacije o atrakciji turistima:	**DA**	NE
Turistička posjećenost:	0 – nema posjeta 1 – mala posjećenost **2 – srednja posjećenost** 3 – velika posjećenost	
Vremenska dostupnost po mjesecima:	**1. 2. 3. 4. 5. 6. 7. 8. 9. 10. 11. 12.**	
Specifična oprema**:	**DA**	NE
Širi sustav atrakcija:		

* osiguran fizički i javni pristup nekim od prijevoznih sredstava i pješice
** oprema potrebna za siguran obilazak atrakcije (električna rasvjeta, ograđeni prostor-vidikovac, sanitarni čvor…)

Šifra	K121M/KO	Redni broj	11.
Naziv resursa		Iskopine crkve sv. Pavla	
Kratki funkcionalni opis:			
Lokacija		Korita	
Datum upisa			

VALORIZACIJA		
Dostupnost*	0 – nedostupnost 1 – neadekvatna dostupnost **2 – adekvatna dostupnost**	
Zastupljenost u turističkoj ponudi:	DA	NE
Dostupnost informacije o atrakciji turistima:	DA	NE
Turistička posjećenost:	0 – nema posjeta 1 – mala posjećenost **2 – srednja posjećenost** 3 – velika posjećenost	
Vremenska dostupnost po mjesecima:	1. 2. 3. 4. 5. 6. 7. 8. 9. 10. 11. 12.	
Specifična oprema**:	DA	NE
Širi sustav atrakcija:		

* osiguran fizički i javni pristup nekim od prijevoznih sredstava i pješice
** oprema potrebna za siguran obilazak atrakcije (električna rasvjeta, ograđeni prostor-vidikovac, sanitarni čvor…)

Šifra	K121M	Redni broj	12.
Naziv resursa		Istočna bazilika	
Kratki funkcionalni opis:		Arheološke zone Evidentirano kulturno dobro	
Lokacija		Mljet	
Datum upisa			

VALORIZACIJA		
Dostupnost*	0 – nedostupnost 1 – neadekvatna dostupnost **2 – adekvatna dostupnost**	
Zastupljenost u turističkoj ponudi:	DA	NE
Dostupnost informacije o atrakciji turistima:	DA	NE
Turistička posjećenost:	0 – nema posjeta 1 – mala posjećenost **2 – srednja posjećenost** 3 – velika posjećenost	
Vremenska dostupnost po mjesecima:	1. 2. 3. 4. 5. 6. 7. 8. 9. 10. 11. 12.	
Specifična oprema**:	DA	NE
Širi sustav atrakcija:		

* osiguran fizički i javni pristup nekim od prijevoznih sredstava i pješice
** oprema potrebna za siguran obilazak atrakcije (električna rasvjeta, ograđeni prostor-vidikovac, sanitarni čvor…)

Šifra	K121M/BL	Redni broj	13.
Naziv resursa		Ivanje polje – sjeverni rub polja	
Kratki funkcionalni opis:		Arheološki lokalitet Evidentirano kulturno dobro	
Lokacija		Blato	
Datum upisa			

VALORIZACIJA		
Dostupnost*	0 – nedostupnost 1 – neadekvatna dostupnost 2 – adekvatna dostupnost	
Zastupljenost u turističkoj ponudi:	DA	NE
Dostupnost informacije o atrakciji turistima:	DA	NE
Turistička posjećenost:	0 – nema posjeta 1 – mala posjećenost 2 – srednja posjećenost 3 – velika posjećenost	
Vremenska dostupnost po mjesecima:	1. 2. 3. 4. 5. 6. 7. 8. 9. 10. 11. 12.	
Specifična oprema**:	DA	NE
Širi sustav atrakcija:		

* osiguran fizički i javni pristup nekim od prijevoznih sredstava i pješice
** oprema potrebna za siguran obilazak atrakcije (električna rasvjeta, ograđeni prostor-vidikovac, sanitarni čvor…)

Šifra	K121M	Redni broj	14.
Naziv resursa		Kneže polje	
Kratki funkcionalni opis:		Potencijalne arheološke zone	
Lokacija		Mljet	
Datum upisa			

VALORIZACIJA		
Dostupnost*	0 – nedostupnost 1 – neadekvatna dostupnost 2 – adekvatna dostupnost	
Zastupljenost u turističkoj ponudi:	DA	NE
Dostupnost informacije o atrakciji turistima:	DA	NE
Turistička posjećenost:	0 – nema posjeta 1 – mala posjećenost 2 – srednja posjećenost 3 – velika posjećenost	
Vremenska dostupnost po mjesecima:	1. 2. 3. 4. 5. 6. 7. 8. 9. 10. 11. 12.	
Specifična oprema**:	DA	NE
Širi sustav atrakcija:		

* osiguran fizički i javni pristup nekim od prijevoznih sredstava i pješice
** oprema potrebna za siguran obilazak atrakcije (električna rasvjeta, ograđeni prostor-vidikovac, sanitarni čvor…)

Šifra	K121M/KO	Redni broj	15.
Naziv resursa		Kompleks Kule	
Kratki funkcionalni opis:		Evidentirano kulturno dobro	
Lokacija		Korita	
Datum upisa			

VALORIZACIJA		
Dostupnost*	0 – nedostupnost 1 – neadekvatna dostupnost **2 – adekvatna dostupnost**	
Zastupljenost u turističkoj ponudi:	DA	**NE**
Dostupnost informacije o atrakciji turistima:	DA	**NE**
Turistička posjećenost:	0 – nema posjeta **1 – mala posjećenost** 2 – srednja posjećenost 3 – velika posjećenost	
Vremenska dostupnost po mjesecima:	**1. 2. 3. 4. 5. 6. 7. 8. 9. 10. 11. 12.**	
Specifična oprema**:	DA	**NE**
Širi sustav atrakcija:		

* osiguran fizički i javni pristup nekim od prijevoznih sredstava i pješice
** oprema potrebna za siguran obilazak atrakcije (električna rasvjeta, ograđeni prostor-vidikovac, sanitarni čvor…)

Šifra	K121M/PR	Redni broj	16.
Naziv resursa		Kula	
Kratki funkcionalni opis:		Evidentirano kulturno dobro	
Lokacija		Prožura	
Datum upisa			

VALORIZACIJA		
Dostupnost*	0 – nedostupnost 1 – neadekvatna dostupnost **2 – adekvatna dostupnost**	
Zastupljenost u turističkoj ponudi:	**DA**	NE
Dostupnost informacije o atrakciji turistima:	**DA**	NE
Turistička posjećenost:	0 – nema posjeta 1 – mala posjećenost **2 – srednja posjećenost** 3 – velika posjećenost	
Vremenska dostupnost po mjesecima:	**1. 2. 3. 4. 5. 6. 7. 8. 9. 10. 11. 12.**	
Specifična oprema**:	DA	**NE**
Širi sustav atrakcija:		

* osiguran fizički i javni pristup nekim od prijevoznih sredstava i pješice
** oprema potrebna za siguran obilazak atrakcije (električna rasvjeta, ograđeni prostor-vidikovac, sanitarni čvor…)

Šifra	K121M	Redni broj	17.
Naziv resursa		Lazareti – gospodarski dio kompleksa	
Kratki funkcionalni opis:		Arheološko nalazište	
Lokacija		Polače – ruševine zgrade starog lazareta	
Datum upisa			

VALORIZACIJA

Dostupnost*	0 – nedostupnost 1 – neadekvatna dostupnost 2 – adekvatna dostupnost	
Zastupljenost u turističkoj ponudi:	DA	NE
Dostupnost informacije o atrakciji turistima:	DA	NE
Turistička posjećenost:	0 – nema posjeta 1 – mala posjećenost 2 – srednja posjećenost 3 – velika posjećenost	
Vremenska dostupnost po mjesecima:	1. 2. 3. 4. 5. 6. 7. 8. 9. 10. 11. 12.	
Specifična oprema**:	DA	NE
Širi sustav atrakcija:		

* osiguran fizički i javni pristup nekim od prijevoznih sredstava i pješice
** oprema potrebna za siguran obilazak atrakcije (električna rasvjeta, ograđeni prostor-vidikovac, sanitarni čvor…)

Šifra	K121M/PM	Redni broj	18.
Naziv resursa		Lokacija Crna Seka /rt Sparožine	
Kratki funkcionalni opis:		Arheološko nalazište Evidentirano kulturno dobro	
Lokacija		Pomena	
Datum upisa			

VALORIZACIJA

Dostupnost*	0 – nedostupnost 1 – neadekvatna dostupnost 2 – adekvatna dostupnost	
Zastupljenost u turističkoj ponudi:	DA	NE
Dostupnost informacije o atrakciji turistima:	DA	NE
Turistička posjećenost:	0 – nema posjeta 1 – mala posjećenost 2 – srednja posjećenost 3 – velika posjećenost	
Vremenska dostupnost po mjesecima:	1. 2. 3. 4. 5. 6. 7. 8. 9. 10. 11. 12.	
Specifična oprema**:	DA	NE
Širi sustav atrakcija:		

* osiguran fizički i javni pristup nekim od prijevoznih sredstava i pješice
** oprema potrebna za siguran obilazak atrakcije (električna rasvjeta, ograđeni prostor-vidikovac, sanitarni čvor…)

Šifra	K121M/BL	Redni broj	19.
Naziv resursa		Mala špilja iznad Blatskog polja	
Kratki funkcionalni opis:		Evidentirano kulturno dobro	
Lokacija		Blato	
Datum upisa			

VALORIZACIJA		
Dostupnost*	0 – nedostupnost 1 – neadekvatna dostupnost 2 – adekvatna dostupnost	
Zastupljenost u turističkoj ponudi:	DA	NE
Dostupnost informacije o atrakciji turistima:	DA	NE
Turistička posjećenost:	0 – nema posjeta 1 – mala posjećenost 2 – srednja posjećenost 3 – velika posjećenost	
Vremenska dostupnost po mjesecima:	1. 2. 3. 4. 5. 6. 7. 8. 9. 10. 11. 12.	
Specifična oprema**:	DA	NE
Širi sustav atrakcija:		

* osiguran fizički i javni pristup nekim od prijevoznih sredstava i pješice
** oprema potrebna za siguran obilazak atrakcije (električna rasvjeta, ograđeni prostor-vidikovac, sanitarni čvor…)

Šifra	K121M/BP	Redni broj	20.
Naziv resursa		Mali vrh (brdo Gaj) – iznad polja Propadi	
Kratki funkcionalni opis:		Evidentirano kulturno dobro	
Lokacija		Babino polje	
Datum upisa			

VALORIZACIJA		
Dostupnost*	0 – nedostupnost 1 – neadekvatna dostupnost 2 – adekvatna dostupnost	
Zastupljenost u turističkoj ponudi:	DA	NE
Dostupnost informacije o atrakciji turistima:	DA	NE
Turistička posjećenost:	0 – nema posjeta 1 – mala posjećenost 2 – srednja posjećenost 3 – velika posjećenost	
Vremenska dostupnost po mjesecima:	1. 2. 3. 4. 5. 6. 7. 8. 9. 10. 11. 12.	
Specifična oprema**:	DA	NE
Širi sustav atrakcija:		

* osiguran fizički i javni pristup nekim od prijevoznih sredstava i pješice
** oprema potrebna za siguran obilazak atrakcije (električna rasvjeta, ograđeni prostor-vidikovac, sanitarni čvor…)

Šifra	K121M/BL	Redni broj	21.
Naziv resursa		Ostaci crkve sv. Đurđa	
Kratki funkcionalni opis:		Evidentirana kulturna dobra	
Lokacija		Blato- Suđurađ	
Datum upisa			

VALORIZACIJA		
Dostupnost*	0 – nedostupnost 1 – neadekvatna dostupnost 2 – adekvatna dostupnost	
Zastupljenost u turističkoj ponudi:	DA	NE
Dostupnost informacije o atrakciji turistima:	DA	NE
Turistička posjećenost:	0 – nema posjeta 1 – mala posjećenost 2 – srednja posjećenost 3 – velika posjećenost	
Vremenska dostupnost po mjesecima:	1. 2. 3. 4. 5. 6. 7. 8. 9. 10. 11. 12.	
Specifična oprema**:	DA	NE
Širi sustav atrakcija:		

* osiguran fizički i javni pristup nekim od prijevoznih sredstava i pješice
** oprema potrebna za siguran obilazak atrakcije (električna rasvjeta, ograđeni prostor-vidikovac, sanitarni čvor…)

Šifra	K121M/MA	Redni broj	22.
Naziv resursa		Ostaci crkve sv. Marije Od Brda	
Kratki funkcionalni opis:		Evidentirano kulturno dobro	
Lokacija		Maranovići	
Datum upisa			

VALORIZACIJA		
Dostupnost*	0 – nedostupnost 1 – neadekvatna dostupnost 2 – adekvatna dostupnost	
Zastupljenost u turističkoj ponudi:	DA	NE
Dostupnost informacije o atrakciji turistima:	DA	NE
Turistička posjećenost:	0 – nema posjeta 1 – mala posjećenost 2 – srednja posjećenost 3 – velika posjećenost	
Vremenska dostupnost po mjesecima:	1. 2. 3. 4. 5. 6. 7. 8. 9. 10. 11. 12.	
Specifična oprema**:	DA	NE
Širi sustav atrakcija:		

* osiguran fizički i javni pristup nekim od prijevoznih sredstava i pješice
** oprema potrebna za siguran obilazak atrakcije (električna rasvjeta, ograđeni prostor-vidikovac, sanitarni čvor…)

Šifra	K121M/KO	Redni broj	23.
Naziv resursa		Ostaci crkve sv. Petra i Pavla– Lokalitet Crkvine	
Kratki funkcionalni opis:		Evidentirana kulturna dobra	
Lokacija		Korita	
Datum upisa			

VALORIZACIJA		
Dostupnost*	0 – nedostupnost 1 – neadekvatna dostupnost **2 – adekvatna dostupnost**	
Zastupljenost u turističkoj ponudi:	**DA**	NE
Dostupnost informacije o atrakciji turistima:	**DA**	NE
Turistička posjećenost:	0 – nema posjeta 1 – mala posjećenost **2 – srednja posjećenost** 3 – velika posjećenost	
Vremenska dostupnost po mjesecima:	**1. 2. 3. 4. 5. 6. 7. 8. 9. 10. 11. 12.**	
Specifična oprema**:	DA	**NE**
Širi sustav atrakcija:		

* osiguran fizički i javni pristup nekim od prijevoznih sredstava i pješice

** oprema potrebna za siguran obilazak atrakcije (električna rasvjeta, ograđeni prostor-vidikovac, sanitarni čvor…)

Šifra	K121M/BP	Redni broj	24.
Naziv resursa		Ostaci Fierčine kuće	
Kratki funkcionalni opis:		Evidentirana kulturna dobra	
Lokacija		Babino polje	
Datum upisa			

VALORIZACIJA		
Dostupnost*	0 – nedostupnost **1 – neadekvatna dostupnost** 2 – adekvatna dostupnost	
Zastupljenost u turističkoj ponudi:	DA	**NE**
Dostupnost informacije o atrakciji turistima:	DA	**NE**
Turistička posjećenost:	**0 – nema posjeta** 1 – mala posjećenost 2 – srednja posjećenost 3 – velika posjećenost	
Vremenska dostupnost po mjesecima:	**1. 2. 3. 4. 5. 6. 7. 8. 9. 10. 11. 12.**	
Specifična oprema**:	DA	**NE**
Širi sustav atrakcija:		

* osiguran fizički i javni pristup nekim od prijevoznih sredstava i pješice

** oprema potrebna za siguran obilazak atrakcije (električna rasvjeta, ograđeni prostor-vidikovac, sanitarni čvor…)

Šifra	K121M/BP	Redni broj	25.
Naziv resursa		Ostaci Fratrove kuće	
Kratki funkcionalni opis:		Evidentirana kulturna dobra	
Lokacija		Babino polje	
Datum upisa			

VALORIZACIJA

Dostupnost*	0 – nedostupnost 1 – neadekvatna dostupnost 2 – adekvatna dostupnost	
Zastupljenost u turističkoj ponudi:	DA	NE
Dostupnost informacije o atrakciji turistima:	DA	NE
Turistička posjećenost:	0 – nema posjeta 1 – mala posjećenost 2 – srednja posjećenost 3 – velika posjećenost	
Vremenska dostupnost po mjesecima:	1. 2. 3. 4. 5. 6. 7. 8. 9. 10. 11. 12.	
Specifična oprema**:	DA	NE
Širi sustav atrakcija:		

* osiguran fizički i javni pristup nekim od prijevoznih sredstava i pješice
** oprema potrebna za siguran obilazak atrakcije (električna rasvjeta, ograđeni prostor-vidikovac, sanitarni čvor…)

Šifra	K121M/PL	Redni broj	26.
Naziv resursa		Ostaci gospodarske građevine	
Kratki funkcionalni opis:		Arheološko nalazište Evidentirana kulturna dobra	
Lokacija		Polače	
Datum upisa			

VALORIZACIJA

Dostupnost*	0 – nedostupnost 1 – neadekvatna dostupnost 2 – adekvatna dostupnost	
Zastupljenost u turističkoj ponudi:	DA	NE
Dostupnost informacije o atrakciji turistima:	DA	NE
Turistička posjećenost:	0 – nema posjeta 1 – mala posjećenost 2 – srednja posjećenost 3 – velika posjećenost	
Vremenska dostupnost po mjesecima:	1. 2. 3. 4. 5. 6. 7. 8. 9. 10. 11. 12.	
Specifična oprema**:	DA	NE
Širi sustav atrakcija:		

* osiguran fizički i javni pristup nekim od prijevoznih sredstava i pješice
** oprema potrebna za siguran obilazak atrakcije (električna rasvjeta, ograđeni prostor-vidikovac, sanitarni čvor…)

Šifra	K121M/OK	Redni broj	27.
Naziv resursa		Ostaci Popove kuće	
Kratki funkcionalni opis:		Evidentirana kulturna dobra	
Lokacija		Okuklje	
Datum upisa			

VALORIZACIJA		
Dostupnost*	0 – nedostupnost 1 – neadekvatna dostupnost 2 – adekvatna dostupnost	
Zastupljenost u turističkoj ponudi:	DA	NE
Dostupnost informacije o atrakciji turistima:	DA	NE
Turistička posjećenost:	0 – nema posjeta 1 – mala posjećenost 2 – srednja posjećenost 3 – velika posjećenost	
Vremenska dostupnost po mjesecima:	1. 2. 3. 4. 5. 6. 7. 8. 9. 10. 11. 12.	
Specifična oprema**:	DA	NE
Širi sustav atrakcija:		

* osiguran fizički i javni pristup nekim od prijevoznih sredstava i pješice
** oprema potrebna za siguran obilazak atrakcije (električna rasvjeta, ograđeni prostor-vidikovac, sanitarni čvor…)

Šifra	K121M/PL	Redni broj	28.
Naziv resursa		Ostaci ranijeg naselja/ville Rustice	
Kratki funkcionalni opis:		Arheološko nalazište	
Lokacija		Polače	
Datum upisa			

VALORIZACIJA		
Dostupnost*	0 – nedostupnost 1 – neadekvatna dostupnost 2 – adekvatna dostupnost	
Zastupljenost u turističkoj ponudi:	DA	NE
Dostupnost informacije o atrakciji turistima:	DA	NE
Turistička posjećenost:	0 – nema posjeta 1 – mala posjećenost 2 – srednja posjećenost 3 – velika posjećenost	
Vremenska dostupnost po mjesecima:	1. 2. 3. 4. 5. 6. 7. 8. 9. 10. 11. 12.	
Specifična oprema**:	DA	NE
Širi sustav atrakcija:		

* osiguran fizički i javni pristup nekim od prijevoznih sredstava i pješice
** oprema potrebna za siguran obilazak atrakcije (električna rasvjeta, ograđeni prostor-vidikovac, sanitarni čvor…)

Šifra	K121M/PO	Redni broj	29.
Naziv resursa		Ostaci starokršćanske crkve iz 5. – 6. stoljeća	
Kratki funkcionalni opis:		Registriran RST-0064	
Lokacija		Polače	
Datum upisa			

VALORIZACIJA		
Dostupnost*	0 – nedostupnost 1 – neadekvatna dostupnost **2 – adekvatna dostupnost**	
Zastupljenost u turističkoj ponudi:	DA	**NE**
Dostupnost informacije o atrakciji turistima:	DA	**NE**
Turistička posjećenost:	0 – nema posjeta 1 – mala posjećenost **2 – srednja posjećenost** 3 – velika posjećenost	
Vremenska dostupnost po mjesecima:	1. 2. 3. 4. 5. 6. 7. 8. 9. 10. 11. 12.	
Specifična oprema**:	DA	**NE**

Širi sustav atrakcija:

* osiguran fizički i javni pristup nekim od prijevoznih sredstava i pješice

** oprema potrebna za siguran obilazak atrakcije (električna rasvjeta, ograđeni prostor-vidikovac, sanitarni čvor…)

Šifra	K121M	Redni broj	30.
Naziv resursa		Polačino polje	
Kratki funkcionalni opis:		Potencijalne arheološke zone	
Lokacija		Mljet	
Datum upisa		Polačino polje	

VALORIZACIJA		
Dostupnost*	0 – nedostupnost **1 – neadekvatna dostupnost** 2 – adekvatna dostupnost	
Zastupljenost u turističkoj ponudi:	DA	**NE**
Dostupnost informacije o atrakciji turistima:	DA	**NE**
Turistička posjećenost:	0 – nema posjeta **1 – mala posjećenost** 2 – srednja posjećenost 3 – velika posjećenost	
Vremenska dostupnost po mjesecima:	1. 2. 3. 4. 5. 6. 7. 8. 9. 10. 11. 12.	
Specifična oprema**:	DA	**NE**

Širi sustav atrakcija:

* osiguran fizički i javni pristup nekim od prijevoznih sredstava i pješice

** oprema potrebna za siguran obilazak atrakcije (električna rasvjeta, ograđeni prostor-vidikovac, sanitarni čvor…)

Šifra	K121M/BP	Redni broj	31.
Naziv resursa		Potencijalna arheološka zona	
Kratki funkcionalni opis:		Evidentirano kulturno dobro	
Lokacija		Babino polje	
Datum upisa			

VALORIZACIJA		
Dostupnost*	0 – nedostupnost 1 – neadekvatna dostupnost 2 – adekvatna dostupnost	
Zastupljenost u turističkoj ponudi:	DA	NE
Dostupnost informacije o atrakciji turistima:	DA	NE
Turistička posjećenost:	0 – nema posjeta 1 – mala posjećenost 2 – srednja posjećenost 3 – velika posjećenost	
Vremenska dostupnost po mjesecima:	1. 2. 3. 4. 5. 6. 7. 8. 9. 10. 11. 12.	
Specifična oprema**:	DA	NE

Širi sustav atrakcija:

* osiguran fizički i javni pristup nekim od prijevoznih sredstava i pješice

** oprema potrebna za siguran obilazak atrakcije (električna rasvjeta, ograđeni prostor-vidikovac, sanitarni čvor…)

Šifra	K121M/SM	Redni broj	32.
Naziv resursa		Potencijalna arheološka zona u Sutmiholju	
Kratki funkcionalni opis:		Evidentirano kulturno dobro	
Lokacija		Sutmiholju	
Datum upisa			

VALORIZACIJA		
Dostupnost*	0 – nedostupnost 1 – neadekvatna dostupnost 2 – adekvatna dostupnost	
Zastupljenost u turističkoj ponudi:	DA	NE
Dostupnost informacije o atrakciji turistima:	DA	NE
Turistička posjećenost:	0 – nema posjeta 1 – mala posjećenost 2 – srednja posjećenost 3 – velika posjećenost	
Vremenska dostupnost po mjesecima:	1. 2. 3. 4. 5. 6. 7. 8. 9. 10. 11. 12.	
Specifična oprema**:	DA	NE

Širi sustav atrakcija:

* osiguran fizički i javni pristup nekim od prijevoznih sredstava i pješice

** oprema potrebna za siguran obilazak atrakcije (električna rasvjeta, ograđeni prostor-vidikovac, sanitarni čvor…)

Šifra	K121M/ST	Redni broj	33.
Naziv resursa		Potencijalna arheološka zona između B. polja i Blata	
Kratki funkcionalni opis:		Evidentirano kulturno dobro	
Lokacija			
Datum upisa			

VALORIZACIJA		
Dostupnost*	0 – nedostupnost 1 – neadekvatna dostupnost 2 – adekvatna dostupnost	
Zastupljenost u turističkoj ponudi:	DA	NE
Dostupnost informacije o atrakciji turistima:	DA	NE
Turistička posjećenost:	0 – nema posjeta 1 – mala posjećenost 2 – srednja posjećenost 3 – velika posjećenost	
Vremenska dostupnost po mjesecima:	1. 2. 3. 4. 5. 6. 7. 8. 9. 10. 11. 12.	
Specifična oprema**:	DA	NE
Širi sustav atrakcija:		

* osiguran fizički i javni pristup nekim od prijevoznih sredstava i pješice
** oprema potrebna za siguran obilazak atrakcije (električna rasvjeta, ograđeni prostor-vidikovac, sanitarni čvor…)

Šifra	K121M/SO	Redni broj	34.
Naziv resursa		Potencijalni arheološki lokalitet - Spilice	
Kratki funkcionalni opis:		Evidentirano kulturno dobro	
Lokacija		Soline	
Datum upisa			

VALORIZACIJA		
Dostupnost*	0 – nedostupnost 1 – neadekvatna dostupnost 2 – adekvatna dostupnost	
Zastupljenost u turističkoj ponudi:	DA	NE
Dostupnost informacije o atrakciji turistima:	DA	NE
Turistička posjećenost:	0 – nema posjeta 1 – mala posjećenost 2 – srednja posjećenost 3 – velika posjećenost	
Vremenska dostupnost po mjesecima:	1. 2. 3. 4. 5. 6. 7. 8. 9. 10. 11. 12.	
Specifična oprema**:	DA	NE
Širi sustav atrakcija:		

* osiguran fizički i javni pristup nekim od prijevoznih sredstava i pješice
** oprema potrebna za siguran obilazak atrakcije (električna rasvjeta, ograđeni prostor-vidikovac, sanitarni čvor…)

Šifra	K121M/GO	Redni broj	35.
Naziv resursa		Potencijalni arheološki lokalitet - Spilje	
Kratki funkcionalni opis:		Evidentirano kulturno dobro	
Lokacija		Goveđari	
Datum upisa			

VALORIZACIJA		
Dostupnost*	0 – nedostupnost 1 – neadekvatna dostupnost **2 – adekvatna dostupnost**	
Zastupljenost u turističkoj ponudi:	DA	**NE**
Dostupnost informacije o atrakciji turistima:	DA	**NE**
Turistička posjećenost:	**0 – nema posjeta** 1 – mala posjećenost 2 – srednja posjećenost 3 – velika posjećenost	
Vremenska dostupnost po mjesecima:	**1. 2. 3. 4. 5. 6. 7. 8. 9. 10. 11. 12.**	
Specifična oprema**:	DA	**NE**
Širi sustav atrakcija:		

* osiguran fizički i javni pristup nekim od prijevoznih sredstava i pješice
** oprema potrebna za siguran obilazak atrakcije (električna rasvjeta, ograđeni prostor-vidikovac, sanitarni čvor…)

Šifra	K121M/PL	Redni broj	36.
Naziv resursa		Sjeverni kompleks - Terme	
Kratki funkcionalni opis:		Potencijalno arheološko nalazište	
Lokacija		Polače	
Datum upisa			

VALORIZACIJA		
Dostupnost*	0 – nedostupnost 1 – neadekvatna dostupnost **2 – adekvatna dostupnost**	
Zastupljenost u turističkoj ponudi:	**DA**	NE
Dostupnost informacije o atrakciji turistima:	**DA**	NE
Turistička posjećenost:	0 – nema posjeta 1 – mala posjećenost 2 – srednja posjećenost **3 – velika posjećenost**	
Vremenska dostupnost po mjesecima:	**1. 2. 3. 4. 5. 6. 7. 8. 9. 10. 11. 12.**	
Specifična oprema**:	DA	**NE**
Širi sustav atrakcija:		

* osiguran fizički i javni pristup nekim od prijevoznih sredstava i pješice
** oprema potrebna za siguran obilazak atrakcije (električna rasvjeta, ograđeni prostor-vidikovac, sanitarni čvor…)

Šifra	K121M/PL	Redni broj	37.
Naziv resursa		Sjeverni kompleks u Polačama	
Kratki funkcionalni opis:		Evidentirano kulturno dobro	
Lokacija		Polače	
Datum upisa			

VALORIZACIJA		
Dostupnost*	0 – nedostupnost 1 – neadekvatna dostupnost **2 – adekvatna dostupnost**	
Zastupljenost u turističkoj ponudi:	**DA**	NE
Dostupnost informacije o atrakciji turistima:	**DA**	NE
Turistička posjećenost:	0 – nema posjeta 1 – mala posjećenost 2 – srednja posjećenost **3 – velika posjećenost**	
Vremenska dostupnost po mjesecima:	**1. 2. 3. 4. 5. 6. 7. 8. 9. 10. 11. 12.**	
Specifična oprema**:	DA	**NE**

Širi sustav atrakcija:

* osiguran fizički i javni pristup nekim od prijevoznih sredstava i pješice

** oprema potrebna za siguran obilazak atrakcije (električna rasvjeta, ograđeni prostor-vidikovac, sanitarni čvor…)

Šifra	K121M/BP	Redni broj	38.
Naziv resursa		Tri uništene gomile – iznad uvale Obod	
Kratki funkcionalni opis:		Evidentirano kulturno dobro	
Lokacija		Babino polje	
Datum upisa			

VALORIZACIJA		
Dostupnost*	0 – nedostupnost **1 – neadekvatna dostupnost** 2 – adekvatna dostupnost	
Zastupljenost u turističkoj ponudi:	DA	**NE**
Dostupnost informacije o atrakciji turistima:	DA	**NE**
Turistička posjećenost:	**0 – nema posjeta** 1 – mala posjećenost 2 – srednja posjećenost 3 – velika posjećenost	
Vremenska dostupnost po mjesecima:	**1. 2. 3. 4. 5. 6. 7. 8. 9. 10. 11. 12.**	
Specifična oprema**:	DA	**NE**

Širi sustav atrakcija:

* osiguran fizički i javni pristup nekim od prijevoznih sredstava i pješice

** oprema potrebna za siguran obilazak atrakcije (električna rasvjeta, ograđeni prostor-vidikovac, sanitarni čvor…)

Šifra	K121M/PZL	Redni broj	39.
Naziv resursa		Uništena gomila – Crnac Kok	
Kratki funkcionalni opis:		Evidentirano kulturno dobro	
Lokacija		Prožurska luka	
Datum upisa			

VALORIZACIJA		
Dostupnost*	0 – nedostupnost 1 – neadekvatna dostupnost 2 – adekvatna dostupnost	
Zastupljenost u turističkoj ponudi:	DA	NE
Dostupnost informacije o atrakciji turistima:	DA	NE
Turistička posjećenost:	0 – nema posjeta 1 – mala posjećenost 2 – srednja posjećenost 3 – velika posjećenost	
Vremenska dostupnost po mjesecima:	1. 2. 3. 4. 5. 6. 7. 8. 9. 10. 11. 12.	
Specifična oprema**:	DA vidikovac	NE
Širi sustav atrakcija:	Iako nije bitno za gomilu, lokacija je prirodni vidikovac kojeg posjetitelji posjećuju. Blizina Vilinske planike i špilja su turistički potencijal.	

* osiguran fizički i javni pristup nekim od prijevoznih sredstava i pješice
** oprema potrebna za siguran obilazak atrakcije (električna rasvjeta, ograđeni prostor-vidikovac, sanitarni čvor…)

Šifra	K121M/BP	Redni broj	40.
Naziv resursa		Uništena gomila – Mala gomila	
Kratki funkcionalni opis:		Evidentirano kulturno dobro	
Lokacija		Babino polje	
Datum upisa			

VALORIZACIJA		
Dostupnost*	0 – nedostupnost 1 – neadekvatna dostupnost 2 – adekvatna dostupnost	
Zastupljenost u turističkoj ponudi:	DA	NE
Dostupnost informacije o atrakciji turistima:	DA	NE
Turistička posjećenost:	0 – nema posjeta 1 – mala posjećenost 2 – srednja posjećenost 3 – velika posjećenost	
Vremenska dostupnost po mjesecima:	1. 2. 3. 4. 5. 6. 7. 8. 9. 10. 11. 12.	
Specifična oprema**:	DA	NE
Širi sustav atrakcija:		

* osiguran fizički i javni pristup nekim od prijevoznih sredstava i pješice
** oprema potrebna za siguran obilazak atrakcije (električna rasvjeta, ograđeni prostor-vidikovac, sanitarni čvor…)

Šifra	K121M/BP	Redni broj	41.
Naziv resursa		Uništena gomila – na Vrh krsta	
Kratki funkcionalni opis:		Evidentirano kulturno dobro	
Lokacija		Babino polje	
Datum upisa			

VALORIZACIJA		
Dostupnost*	0 – nedostupnost 1 – neadekvatna dostupnost 2 – adekvatna dostupnost	
Zastupljenost u turističkoj ponudi:	DA	NE
Dostupnost informacije o atrakciji turistima:	DA	NE
Turistička posjećenost:	0 – nema posjeta 1 – mala posjećenost 2 – srednja posjećenost 3 – velika posjećenost	
Vremenska dostupnost po mjesecima:	1. 2. 3. 4. 5. 6. 7. 8. 9. 10. 11. 12.	
Specifična oprema**:	DA	NE
Širi sustav atrakcija:		

* osiguran fizički i javni pristup nekim od prijevoznih sredstava i pješice
** oprema potrebna za siguran obilazak atrakcije (električna rasvjeta, ograđeni prostor-vidikovac, sanitarni čvor…)

Šifra	K121M/BP	Redni broj	42.
Naziv resursa		Uništena gomila – Suđurađ polje	
Kratki funkcionalni opis:		Evidentirano kulturno dobro	
Lokacija		Babino polje	
Datum upisa			

VALORIZACIJA		
Dostupnost*	0 – nedostupnost 1 – neadekvatna dostupnost 2 – adekvatna dostupnost	
Zastupljenost u turističkoj ponudi:	DA	NE
Dostupnost informacije o atrakciji turistima:	DA	NE
Turistička posjećenost:	0 – nema posjeta 1 – mala posjećenost 2 – srednja posjećenost 3 – velika posjećenost	
Vremenska dostupnost po mjesecima:	1. 2. 3. 4. 5. 6. 7. 8. 9. 10. 11. 12.	
Specifična oprema**:	DA	NE
Širi sustav atrakcija:		

* osiguran fizički i javni pristup nekim od prijevoznih sredstava i pješice
** oprema potrebna za siguran obilazak atrakcije (električna rasvjeta, ograđeni prostor-vidikovac, sanitarni čvor…)

Šifra	K121M/BP	Redni broj	43.
Naziv resursa		Uništena gomila – Velika gomila	
Kratki funkcionalni opis:		Evidentirano kulturno dobro	
Lokacija		Babino polje	
Datum upisa			

VALORIZACIJA		
Dostupnost*	0 – nedostupnost 1 – neadekvatna dostupnost 2 – adekvatna dostupnost	
Zastupljenost u turističkoj ponudi:	DA	NE
Dostupnost informacije o atrakciji turistima:	DA	NE
Turistička posjećenost:	0 – nema posjeta 1 – mala posjećenost 2 – srednja posjećenost 3 – velika posjećenost	
Vremenska dostupnost po mjesecima:	1. 2. 3. 4. 5. 6. 7. 8. 9. 10. 11. 12.	
Specifična oprema**:	DA	NE

Širi sustav atrakcija:

* osiguran fizički i javni pristup nekim od prijevoznih sredstava i pješice

** oprema potrebna za siguran obilazak atrakcije (električna rasvjeta, ograđeni prostor-vidikovac, sanitarni čvor…)

Šifra	K121M/BP	Redni broj	44.
Naziv resursa		Uništena gomila – Vukov brijeg	
Kratki funkcionalni opis:		Evidentirano kulturno dobro	
Lokacija		Babino polje	
Datum upisa			

VALORIZACIJA		
Dostupnost*	0 – nedostupnost 1 – neadekvatna dostupnost 2 – adekvatna dostupnost	
Zastupljenost u turističkoj ponudi:	DA	NE
Dostupnost informacije o atrakciji turistima:	DA	NE
Turistička posjećenost:	0 – nema posjeta 1 – mala posjećenost 2 – srednja posjećenost 3 – velika posjećenost	
Vremenska dostupnost po mjesecima:	1. 2. 3. 4. 5. 6. 7. 8. 9. 10. 11. 12.	
Specifična oprema**:	DA	NE

Širi sustav atrakcija:

* osiguran fizički i javni pristup nekim od prijevoznih sredstava i pješice

** oprema potrebna za siguran obilazak atrakcije (električna rasvjeta, ograđeni prostor-vidikovac, sanitarni čvor…)

Šifra	K121M/KO	Redni broj	45.
Naziv resursa		Utvrda Kaštio	
Kratki funkcionalni opis:		Zaštićeno kulturno dobro. Položaj izvan naseljana sjevernom dijelu doline. Prijevor blizu crkve Sv. Vida. Jednostavna kamena građevina s vratima smještenim na zapadnoj strani, uzdignutim od razine okolnog terena. Rušenjem je izgubila izvornu visinu i nekad postojeće fortifikacijske elemente. Rušenjem je tijekom 19. stoljeća izgubio izvoran izgled i fortifikacijske elemente, te je dogradnjom lastavice i krova, pretvoren u zgradu gospodarske namjene.	
Lokacija		Korita	
Datum upisa			

VALORIZACIJA		
Dostupnost*	0 – nedostupnost 1 – neadekvatna dostupnost **2 – adekvatna dostupnost**	
Zastupljenost u turističkoj ponudi:	DA	**NE**
Dostupnost informacije o atrakciji turistima:	**DA**	NE
Turistička posjećenost:	0 – nema posjeta **1 – mala posjećenost** 2 – srednja posjećenost 3 – velika posjećenost	
Vremenska dostupnost po mjesecima:	**1. 2. 3. 4. 5. 6. 7. 8. 9. 10. 11. 12.**	
Specifična oprema**:	DA	**NE**
Širi sustav atrakcija:		

* osiguran fizički i javni pristup nekim od prijevoznih sredstava i pješice

** oprema potrebna za siguran obilazak atrakcije (električna rasvjeta, ograđeni prostor-vidikovac, sanitarni čvor…)

Šifra	K121M/BL	Redni broj	46.
Naziv resursa		Velika špilja iznad Blatskog polja	
Kratki funkcionalni opis:		Evidentirano kulturno dobro	
Lokacija		Blato	
Datum upisa			

VALORIZACIJA		
Dostupnost*	0 – nedostupnost 1 – neadekvatna dostupnost **2 – adekvatna dostupnost**	
Zastupljenost u turističkoj ponudi:	DA	**NE**
Dostupnost informacije o atrakciji turistima:	DA	**NE**
Turistička posjećenost:	**0 – nema posjeta** 1 – mala posjećenost 2 – srednja posjećenost 3 – velika posjećenost	

Vremenska dostupnost po mjesecima:	1. 2. 3. 4. 5. 6. 7. 8. 9. 10. 11. 12.
Specifična oprema**:	DA NE

Širi sustav atrakcija:

* osiguran fizički i javni pristup nekim od prijevoznih sredstava i pješice

** oprema potrebna za siguran obilazak atrakcije (električna rasvjeta, ograđeni prostor-vidikovac, sanitarni čvor…)

Šifra	K121M/PL	Redni broj	47.
Naziv resursa		Zapadna bazilika	
Kratki funkcionalni opis:		Arheološko nalazište	
Lokacija		Polače	
Datum upisa			

VALORIZACIJA		
Dostupnost*	0 – nedostupnost 1 – neadekvatna dostupnost 2 – adekvatna dostupnost	
Zastupljenost u turističkoj ponudi:	DA	NE
Dostupnost informacije o atrakciji turistima:	DA	NE
Turistička posjećenost:	0 – nema posjeta 1 – mala posjećenost 2 – srednja posjećenost 3 – velika posjećenost	
Vremenska dostupnost po mjesecima:	1. 2. 3. 4. 5. 6. 7. 8. 9. 10. 11. 12.	
Specifična oprema**:	DA	NE

Širi sustav atrakcija:

* osiguran fizički i javni pristup nekim od prijevoznih sredstava i pješice

** oprema potrebna za siguran obilazak atrakcije (električna rasvjeta, ograđeni prostor-vidikovac, sanitarni čvor…)

Šifra	K121M/BL	Redni broj	48.
Naziv resursa		1 gomila	
Kratki funkcionalni opis:		U dnu polja blizu Blatine nekada – gomila – uništena.	
Lokacija		Blato	
Datum upisa			

VALORIZACIJA		
Dostupnost*	0 – nedostupnost 1 – neadekvatna dostupnost 2 – adekvatna dostupnost	
Zastupljenost u turističkoj ponudi:	DA	NE
Dostupnost informacije o atrakciji turistima:	DA	NE
Turistička posjećenost:	1 – mala posjećenost 2 – srednja posjećenost 3 – velika posjećenost¸2	
Vremenska dostupnost po mjesecima:	1. 2. 3. 4. 5. 6. 7. 8. 9. 10. 11. 12.	
Specifična oprema**:	DA	NE

Širi sustav atrakcija:
* osiguran fizički i javni pristup nekim od prijevoznih sredstava i pješice
** oprema potrebna za siguran obilazak atrakcije (električna rasvjeta, ograđeni prostor-vidikovac, sanitarni čvor…)

Šifra	K121M/BP	Redni broj	49.
Naziv resursa		2 gomile, Glogovac	
Kratki funkcionalni opis:		Evidentirano kulturno dobro	
Lokacija		Babino polje	
Datum upisa			

VALORIZACIJA		
Dostupnost*	0 – nedostupnost 1 – neadekvatna dostupnost 2 – adekvatna dostupnost	
Zastupljenost u turističkoj ponudi:	DA	NE
Dostupnost informacije o atrakciji turistima:	DA	NE
Turistička posjećenost:	0 – nema posjeta 1 – mala posjećenost 2 – srednja posjećenost 3 – velika posjećenost	
Vremenska dostupnost po mjesecima:	1. 2. 3. 4. 5. 6. 7. 8. 9. 10. 11. 12.	
Specifična oprema**:	DA	NE

Širi sustav atrakcija:
* osiguran fizički i javni pristup nekim od prijevoznih sredstava i pješice
** oprema potrebna za siguran obilazak atrakcije (električna rasvjeta, ograđeni prostor-vidikovac, sanitarni čvor…)

Šifra	K121M/BP	Redni broj	50.
Naziv resursa		3 gomile, Babino polje - Sršenovići	
Kratki funkcionalni opis:		Evidentirano kulturno dobro	
Lokacija		Babino polje	
Datum upisa			

VALORIZACIJA		
Dostupnost*	0 – nedostupnost 1 – neadekvatna dostupnost 2 – adekvatna dostupnost	
Zastupljenost u turističkoj ponudi:	DA	NE
Dostupnost informacije o atrakciji turistima:	DA	NE
Turistička posjećenost:	0 – nema posjeta 1 – mala posjećenost 2 – srednja posjećenost 3 – velika posjećenost	
Vremenska dostupnost po mjesecima:	1. 2. 3. 4. 5. 6. 7. 8. 9. 10. 11. 12.	
Specifična oprema**:	DA	NE
Širi sustav atrakcija:		

* osiguran fizički i javni pristup nekim od prijevoznih sredstava i pješice
** oprema potrebna za siguran obilazak atrakcije (električna rasvjeta, ograđeni prostor-vidikovac, sanitarni čvor…)

Šifra	K121M/BP	Redni broj	51.
Naziv resursa		3 gomile, Polje Kruševac	
Kratki funkcionalni opis:			
Lokacija		Babino polje	
Datum upisa			

VALORIZACIJA		
Dostupnost*	0 – nedostupnost **1 – neadekvatna dostupnost** 2 – adekvatna dostupnost	
Zastupljenost u turističkoj ponudi:	DA	**NE**
Dostupnost informacije o atrakciji turistima:	DA	**NE**
Turistička posjećenost:	**0 – nema posjeta** 1 – mala posjećenost 2 – srednja posjećenost 3 – velika posjećenost	
Vremenska dostupnost po mjesecima:	**1. 2. 3. 4. 5. 6. 7. 8. 9. 10. 11. 12.**	
Specifična oprema**:	DA	**NE**

Širi sustav atrakcija:

* osiguran fizički i javni pristup nekim od prijevoznih sredstava i pješice
** oprema potrebna za siguran obilazak atrakcije (električna rasvjeta, ograđeni prostor-vidikovac, sanitarni čvor…)

Šifra	K121M/BP	Redni broj	52.
Naziv resursa		4 gomile, babino polje - Matanovići	
Kratki funkcionalni opis:		Evidentirano kulturno dobro	
Lokacija		Babino polje	
Datum upisa			

VALORIZACIJA		
Dostupnost*	0 – nedostupnost 1 – neadekvatna dostupnost **2 – adekvatna dostupnost**	
Zastupljenost u turističkoj ponudi:	DA	**NE**
Dostupnost informacije o atrakciji turistima:	DA	**NE**
Turistička posjećenost:	0 – nema posjeta **1 – mala posjećenost** 2 – srednja posjećenost 3 – velika posjećenost	
Vremenska dostupnost po mjesecima:	**1. 2. 3. 4. 5. 6. 7. 8. 9. 10. 11. 12.**	
Specifična oprema**:	DA	**NE**

Širi sustav atrakcija:

* osiguran fizički i javni pristup nekim od prijevoznih sredstava i pješice

** oprema potrebna za siguran obilazak atrakcije (električna rasvjeta, ograđeni prostor-vidikovac, sanitarni čvor…)

Šifra	K1211M/BL	Redni broj	1.
Naziv resursa		Blatsko polje – Prapovijesna gomila	
Kratki funkcionalni opis:		Prapovijesni lokalitet	
Lokacija		Blato	
Datum upisa			

VALORIZACIJA		
Dostupnost*	0 – nedostupnost 1 – neadekvatna dostupnost 2 – adekvatna dostupnost	
Zastupljenost u turističkoj ponudi:	DA	NE
Dostupnost informacije o atrakciji turistima:	DA	NE
Turistička posjećenost:	0 – nema posjeta 1 – mala posjećenost 2 – srednja posjećenost 3 – velika posjećenost	
Vremenska dostupnost po mjesecima:	1. 2. 3. 4. 5. 6. 7. 8. 9. 10. 11. 12.	
Specifična oprema**:	DA	NE
Širi sustav atrakcija:		

* osiguran fizički i javni pristup nekim od prijevoznih sredstava i pješice
** oprema potrebna za siguran obilazak atrakcije (električna rasvjeta, ograđeni prostor-vidikovac, sanitarni čvor…)

Šifra	K1211M/GO	Redni broj	2.
Naziv resursa		Brdo Veliki Gradac iznad velikog jezera	
Kratki funkcionalni opis:		Ilirsko razdoblje, prapovijesni lokalitet ostaci prapovijesnog gradinskog naselja (koje je čuvalo izvor vode u Fontani)	
Lokacija		Goveđari	
Datum upisa			

VALORIZACIJA		
Dostupnost*	0 – nedostupnost 1 – neadekvatna dostupnost 2 – adekvatna dostupnost	
Zastupljenost u turističkoj ponudi:	DA	NE
Dostupnost informacije o atrakciji turistima:	DA	NE
Turistička posjećenost:	0 – nema posjeta 1 – mala posjećenost 2 – srednja posjećenost 3 – velika posjećenost	
Vremenska dostupnost po mjesecima:	1. 2. 3. 4. 5. 6. 7. 8. 9. 10. 11. 12.	
Specifična oprema**:	DA	NE
Širi sustav atrakcija:		

* osiguran fizički i javni pristup nekim od prijevoznih sredstava i pješice

** oprema potrebna za siguran obilazak atrakcije (električna rasvjeta, ograđeni prostor-vidikovac, sanitarni čvor…)

Šifra	K1211M/BP	Redni broj	3.
Naziv resursa		Desetak gomila	
Kratki funkcionalni opis:		Ilirsko razdoblje, prapovijesni lokalitet	
Lokacija		Babino polje, na potezu 5 km od naselja	
Datum upisa			

VALORIZACIJA		
Dostupnost*	0 – nedostupnost 1 – neadekvatna dostupnost 2 – adekvatna dostupnost	
Zastupljenost u turističkoj ponudi:	DA	NE
Dostupnost informacije o atrakciji turistima:	DA	NE
Turistička posjećenost:	0 – nema posjeta 1 – mala posjećenost 2 – srednja posjećenost 3 – velika posjećenost	
Vremenska dostupnost po mjesecima:	1. 2. 3. 4. 5. 6. 7. 8. 9. 10. 11. 12.	
Specifična oprema**:	DA	NE
Širi sustav atrakcija:		

* osiguran fizički i javni pristup nekim od prijevoznih sredstava i pješice
** oprema potrebna za siguran obilazak atrakcije (električna rasvjeta, ograđeni prostor-vidikovac, sanitarni čvor…)

Šifra	K1211M	Redni broj	4.
Naziv resursa		Donji Gradac	
Kratki funkcionalni opis:		Prapovijesna gradina	
Lokacija		Mljet	
Datum upisa			

VALORIZACIJA		
Dostupnost*	0 – nedostupnost 1 – neadekvatna dostupnost 2 – adekvatna dostupnost	
Zastupljenost u turističkoj ponudi:	DA	NE
Dostupnost informacije o atrakciji turistima:	DA	NE
Turistička posjećenost:	0 – nema posjeta 1 – mala posjećenost 2 – srednja posjećenost 3 – velika posjećenost	
Vremenska dostupnost po mjesecima:	1. 2. 3. 4. 5. 6. 7. 8. 9. 10. 11. 12.	
Specifična oprema**:	DA	NE
Širi sustav atrakcija:		

* osiguran fizički i javni pristup nekim od prijevoznih sredstava i pješice

** oprema potrebna za siguran obilazak atrakcije (električna rasvjeta, ograđeni prostor-vidikovac, sanitarni čvor…)

Šifra	K1211M/BL	Redni broj	5.
Naziv resursa		Dvije gradine	
Kratki funkcionalni opis:		Prapovijest, iliri 2. st. pr. Kr.	
Lokacija		Blato zapad - istok, potez Blijeđ – Crna klada	
Datum upisa			

VALORIZACIJA		
Dostupnost*	0 – nedostupnost 1 – neadekvatna dostupnost 2 – adekvatna dostupnost	
Zastupljenost u turističkoj ponudi:	DA	NE
Dostupnost informacije o atrakciji turistima:	DA	NE
Turistička posjećenost:	0 – nema posjeta 1 – mala posjećenost 2 – srednja posjećenost 3 – velika posjećenost	
Vremenska dostupnost po mjesecima:	1. 2. 3. 4. 5. 6. 7. 8. 9. 10. 11. 12.	
Specifična oprema**:	DA	NE
Širi sustav atrakcija:		

* osiguran fizički i javni pristup nekim od prijevoznih sredstava i pješice
** oprema potrebna za siguran obilazak atrakcije (električna rasvjeta, ograđeni prostor-vidikovac, sanitarni čvor…)

Šifra	K1211M/GO	Redni broj	6.
Naziv resursa		Dvije velike gomile- Sladin gradac i Mali Gradac	
Kratki funkcionalni opis:		Prapovijesne gradine	
Lokacija		Goveđari	
Datum upisa			

VALORIZACIJA		
Dostupnost*	0 – nedostupnost 1 – neadekvatna dostupnost 2 – adekvatna dostupnost	
Zastupljenost u turističkoj ponudi:	DA	NE
Dostupnost informacije o atrakciji turistima:	DA	NE
Turistička posjećenost:	0 – nema posjeta 1 – mala posjećenost 2 – srednja posjećenost 3 – velika posjećenost	
Vremenska dostupnost po mjesecima:	1. 2. 3. 4. 5. 6. 7. 8. 9. 10. 11. 12.	
Specifična oprema**:	DA	NE
Širi sustav atrakcija:		

* osiguran fizički i javni pristup nekim od prijevoznih sredstava i pješice
** oprema potrebna za siguran obilazak atrakcije (električna rasvjeta, ograđeni prostor-vidikovac, sanitarni čvor…)

Šifra	K1211M/PL	Redni broj	7.
Naziv resursa		Glavica – Veliki most	
Kratki funkcionalni opis:		Prapovijest, iliri	
Lokacija		Polače	
Datum upisa			

VALORIZACIJA		
Dostupnost*	0 – nedostupnost 1 – neadekvatna dostupnost 2 – adekvatna dostupnost	
Zastupljenost u turističkoj ponudi:	DA	NE
Dostupnost informacije o atrakciji turistima:	DA	NE
Turistička posjećenost:	0 – nema posjeta 1 – mala posjećenost 2 – srednja posjećenost 3 – velika posjećenost	
Vremenska dostupnost po mjesecima:	1. 2. 3. 4. 5. 6. 7. 8. 9. 10. 11. 12.	
Specifična oprema**:	DA	NE
Širi sustav atrakcija:		

* osiguran fizički i javni pristup nekim od prijevoznih sredstava i pješice
** oprema potrebna za siguran obilazak atrakcije (električna rasvjeta, ograđeni prostor-vidikovac, sanitarni čvor…)

Šifra	K1211M/PR	Redni broj	8.
Naziv resursa		Gomila između Prožure i Maranovića	
Kratki funkcionalni opis:		Prapovijest Evidentirano kulturno dobro	
Lokacija		Prožura	
Datum upisa			

VALORIZACIJA		
Dostupnost*	0 – nedostupnost 1 – neadekvatna dostupnost 2 – adekvatna dostupnost	
Zastupljenost u turističkoj ponudi:	DA	NE
Dostupnost informacije o atrakciji turistima:	DA	NE
Turistička posjećenost:	0 – nema posjeta 1 – mala posjećenost 2 – srednja posjećenost 3 – velika posjećenost	
Vremenska dostupnost po mjesecima:	1. 2. 3. 4. 5. 6. 7. 8. 9. 10. 11. 12.	
Specifična oprema**:	DA	NE
Širi sustav atrakcija:		

* osiguran fizički i javni pristup nekim od prijevoznih sredstava i pješice
** oprema potrebna za siguran obilazak atrakcije (električna rasvjeta, ograđeni prostor-vidikovac, sanitarni čvor…)

Šifra	K1211M/BP	Redni broj	9.
Naziv resursa		Gomila na Bijeđu iznad Ivanjeg polja	
Kratki funkcionalni opis:		Prapovijest Evidentirano kulturno dobro	
Lokacija		Babino polje	
Datum upisa			

VALORIZACIJA		
Dostupnost*	0 – nedostupnost 1 – neadekvatna dostupnost 2 – adekvatna dostupnost	
Zastupljenost u turističkoj ponudi:	DA	NE
Dostupnost informacije o atrakciji turistima:	DA	NE
Turistička posjećenost:	0 – nema posjeta 1 – mala posjećenost 2 – srednja posjećenost 3 – velika posjećenost	
Vremenska dostupnost po mjesecima:	1. 2. 3. 4. 5. 6. 7. 8. 9. 10. 11. 12.	
Specifična oprema**:	DA	NE
Širi sustav atrakcija:		

* osiguran fizički i javni pristup nekim od prijevoznih sredstava i pješice
** oprema potrebna za siguran obilazak atrakcije (električna rasvjeta, ograđeni prostor-vidikovac, sanitarni čvor…)

Šifra	K1211M/BP	Redni broj	10.
Naziv resursa		Gomila Njivice	
Kratki funkcionalni opis:		Prapovijest Evidentirano kulturno dobro	
Lokacija		Babino polje	
Datum upisa			

VALORIZACIJA		
Dostupnost*	0 – nedostupnost 1 – neadekvatna dostupnost 2 – adekvatna dostupnost	
Zastupljenost u turističkoj ponudi:	DA	NE
Dostupnost informacije o atrakciji turistima:	DA	NE
Turistička posjećenost:	0 – nema posjeta 1 – mala posjećenost 2 – srednja posjećenost 3 – velika posjećenost	
Vremenska dostupnost po mjesecima:	1. 2. 3. 4. 5. 6. 7. 8. 9. 10. 11. 12.	
Specifična oprema**:	DA	NE
Širi sustav atrakcija:		

* osiguran fizički i javni pristup nekim od prijevoznih sredstava i pješice
** oprema potrebna za siguran obilazak atrakcije (električna rasvjeta, ograđeni prostor-vidikovac, sanitarni čvor…)

Šifra	K1211M/PL	Redni broj	11.
Naziv resursa		Gomile, gradine	
Kratki funkcionalni opis:		Prapovijest, iliri	
Lokacija		Polače	
Datum upisa			

VALORIZACIJA		
Dostupnost*	0 – nedostupnost 1 – neadekvatna dostupnost 2 – adekvatna dostupnost	
Zastupljenost u turističkoj ponudi:	DA	NE
Dostupnost informacije o atrakciji turistima:	DA	NE
Turistička posjećenost:	0 – nema posjeta 1 – mala posjećenost 2 – srednja posjećenost 3 – velika posjećenost	
Vremenska dostupnost po mjesecima:	1. 2. 3. 4. 5. 6. 7. 8. 9. 10. 11. 12.	
Specifična oprema**:	DA	NE
Širi sustav atrakcija:	Rimska palača	

* osiguran fizički i javni pristup nekim od prijevoznih sredstava i pješice
** oprema potrebna za siguran obilazak atrakcije (električna rasvjeta, ograđeni prostor-vidikovac, sanitarni čvor…)

Šifra	K1211M/MA	Redni broj	12.
Naziv resursa		Gomile na lokalitetu Struje	
Kratki funkcionalni opis:		Prapovijest Evidentirano kulturno dobro	
Lokacija		Maranovići	
Datum upisa			

VALORIZACIJA		
Dostupnost*	0 – nedostupnost 1 – neadekvatna dostupnost 2 – adekvatna dostupnost	
Zastupljenost u turističkoj ponudi:	DA	NE
Dostupnost informacije o atrakciji turistima:	DA	NE
Turistička posjećenost:	0 – nema posjeta 1 – mala posjećenost 2 – srednja posjećenost 3 – velika posjećenost	
Vremenska dostupnost po mjesecima:	1. 2. 3. 4. 5. 6. 7. 8. 9. 10. 11. 12.	
Specifična oprema**:	DA	NE
Širi sustav atrakcija:		

* osiguran fizički i javni pristup nekim od prijevoznih sredstava i pješice
** oprema potrebna za siguran obilazak atrakcije (električna rasvjeta, ograđeni prostor-vidikovac, sanitarni čvor…)

Šifra	K1211M/PM	Redni broj	13.
Naziv resursa		Gomile, ostaci gomila – Velika i Mala Poma	
Kratki funkcionalni opis:		Potencijalne prapovijesne arheoleške zone s ostacima prapovijesnih gomila Ilirsko razdoblje 2. st. pr.Kr.	
Lokacija		Pomena	
Datum upisa			

VALORIZACIJA		
Dostupnost*	0 – nedostupnost 1 – neadekvatna dostupnost **2 – adekvatna dostupnost**	
Zastupljenost u turističkoj ponudi:	DA	**NE**
Dostupnost informacije o atrakciji turistima:	DA	**NE**
Turistička posjećenost:	0 – nema posjeta 1 – mala posjećenost **2 – srednja posjećenost- ali ne zbog gomila** 3 – velika posjećenost	
Vremenska dostupnost po mjesecima:	1. 2. 3. 4. 5. 6. 7. 8. 9. 10. 11. 12.	
Specifična oprema**:	DA	**NE**
Širi sustav atrakcija:	Blizina jezera, tuda prolaze staze za jezero	

* osiguran fizički i javni pristup nekim od prijevoznih sredstava i pješice

** oprema potrebna za siguran obilazak atrakcije (električna rasvjeta, ograđeni prostor-vidikovac, sanitarni čvor…)

Šifra	K1211M/GO	Redni broj	14.
Naziv resursa		Gornji i Donji Gradac - Gradine	
Kratki funkcionalni opis:		Potvrđene prapovijesne gradine	
Lokacija		Goveđari	
Datum upisa			

VALORIZACIJA		
Dostupnost*	0 – nedostupnost **1 – neadekvatna dostupnost** 2 – adekvatna dostupnost	
Zastupljenost u turističkoj ponudi:	DA	NE
Dostupnost informacije o atrakciji turistima:	DA	**NE**
Turistička posjećenost:	**0 – nema posjeta** 1 – mala posjećenost 2 – srednja posjećenost 3 – velika posjećenost	
Vremenska dostupnost po mjesecima:	1. 2. 3. 4. 5. 6. 7. 8. 9. 10. 11. 12.	
Specifična oprema**:	DA	**NE**
Širi sustav atrakcija:		

* osiguran fizički i javni pristup nekim od prijevoznih sredstava i pješice

** oprema potrebna za siguran obilazak atrakcije (električna rasvjeta, ograđeni prostor-vidikovac, sanitarni čvor…)

Šifra	K1211M/BP	Redni broj	15.
Naziv resursa		Gradac od Vodica, gradina	
Kratki funkcionalni opis:		Ilirsko razdoblje prapovijesno gradinsko naselje ostatci bedema kružnog oblika, širine oko 2 m, visine 1,5 m, promjera oko 20 m. Vanjski i unutrašnji zid sagrađen od kamenja srednje veličine, a unutrašnjost je bila ispunjena sitnijim kamenjem. Smještena na izuzetno povoljnom i važnom strateškom položaju na ulazu u Babino polje, neposredno uz komunikaciju koja se iz Sobre diže prema i kroz Babino polje. Gradina je djelomično devastirana.	
Lokacija		Na istočnom rubu Babina polja Neposredno iznad izvora Vodice	
Datum upisa			

VALORIZACIJA		
Dostupnost*	0 – nedostupnost 1 – neadekvatna dostupnost 2 – adekvatna dostupnost	
Zastupljenost u turističkoj ponudi:	DA	NE
Dostupnost informacije o atrakciji turistima:	DA	NE
Turistička posjećenost:	0 – nema posjeta 1 – mala posjećenost 2 – srednja posjećenost 3 – velika posjećenost	
Vremenska dostupnost po mjesecima:	1. 2. 3. 4. 5. 6. 7. 8. 9. 10. 11. 12.	
Specifična oprema**:	DA	NE
Širi sustav atrakcija:		

* osiguran fizički i javni pristup nekim od prijevoznih sredstava i pješice
** oprema potrebna za siguran obilazak atrakcije (električna rasvjeta, ograđeni prostor-vidikovac, sanitarni čvor…)

Šifra	K1211M/BP/SU	Redni broj	16.
Naziv resursa		Gradina brda Gradac oko ostatka crkve sv. Đurđa	
Kratki funkcionalni opis:		Ostatci prapovijesno gradinskog naselja na što upućuje položaj u okolnoj konfiguraciji terena.	
Lokacija		Suđurađ, sjeverozapadno od Babinog polja Neposredno iznad polja Suđurađ	
Datum upisa			

VALORIZACIJA		
Dostupnost*	0 – nedostupnost 1 – neadekvatna dostupnost 2 – adekvatna dostupnost	
Zastupljenost u turističkoj ponudi:	DA	NE

Dostupnost informacije o atrakciji turistima:	DA NE
Turistička posjećenost:	0 – nema posjeta 1 – mala posjećenost 2 – srednja posjećenost 3 – velika posjećenost
Vremenska dostupnost po mjesecima:	1. 2. 3. 4. 5. 6. 7. 8. 9. 10. 11. 12.
Specifična oprema**:	DA NE
Širi sustav atrakcija:	

* osiguran fizički i javni pristup nekim od prijevoznih sredstava i pješice
** oprema potrebna za siguran obilazak atrakcije (električna rasvjeta, ograđeni prostor-vidikovac, sanitarni čvor…)

Šifra	K1211M/BP	Redni broj	17.
Naziv resursa		Gradina Gradac nad Bodinim docem, zapadno od Sobre	
Kratki funkcionalni opis:		Prapovijesno gradinsko naselje	
Lokacija		Sjeveroistočno od Babinog polja neposredno ispod brda Straževac - vrh Gradac.	
Datum upisa			

VALORIZACIJA

Dostupnost*	0 – nedostupnost 1 – neadekvatna dostupnost 2 – adekvatna dostupnost
Zastupljenost u turističkoj ponudi:	DA NE
Dostupnost informacije o atrakciji turistima:	DA NE
Turistička posjećenost:	0 – nema posjeta 1 – mala posjećenost 2 – srednja posjećenost 3 – velika posjećenost
Vremenska dostupnost po mjesecima:	1. 2. 3. 4. 5. 6. 7. 8. 9. 10. 11. 12.
Specifična oprema**:	DA NE
Širi sustav atrakcija:	

* osiguran fizički i javni pristup nekim od prijevoznih sredstava i pješice
** oprema potrebna za siguran obilazak atrakcije (električna rasvjeta, ograđeni prostor-vidikovac, sanitarni čvor…)

Šifra	K1211M/SU	Redni broj	18.
Naziv resursa		Gradina Gradac nad Suđuređem	
Kratki funkcionalni opis:		Prapovijest	
Lokacija		Suđurađ	
Datum upisa			

VALORIZACIJA

Dostupnost*	0 – nedostupnost 1 – neadekvatna dostupnost 2 – adekvatna dostupnost
Zastupljenost u turističkoj ponudi:	DA NE

Dostupnost informacije o atrakciji turistima:	DA **NE**
Turistička posjećenost:	**0 – nema posjeta** 1 – mala posjećenost 2 – srednja posjećenost 3 – velika posjećenost
Vremenska dostupnost po mjesecima:	**1. 2. 3. 4. 5. 6. 7. 8. 9. 10. 11. 12.**
Specifična oprema**:	DA **NE**
Širi sustav atrakcija:	

* osiguran fizički i javni pristup nekim od prijevoznih sredstava i pješice
** oprema potrebna za siguran obilazak atrakcije (električna rasvjeta, ograđeni prostor-vidikovac, sanitarni čvor…)

Šifra	K1211M/SP	Redni broj	19.
Naziv resursa		**Gradina na Brdskoj gori – Brdu**	
Kratki funkcionalni opis:		Iznad (sjeverno) Sutmiholjskog polja ostatci suhozida (bedema) visine 1 m i širine oko 2 m, elipsastog oblika promjera 40-ak metara i ukupne duljine preko 100 m.	
Lokacija		**Sutmiholjsko polje**	
Datum upisa			

VALORIZACIJA

Dostupnost*	**0 – nedostupnost** 1 – neadekvatna dostupnost 2 – adekvatna dostupnost
Zastupljenost u turističkoj ponudi:	DA **NE**
Dostupnost informacije o atrakciji turistima:	DA **NE**
Turistička posjećenost:	**0 – nema posjeta** 1 – mala posjećenost 2 – srednja posjećenost 3 – velika posjećenost
Vremenska dostupnost po mjesecima:	**1. 2. 3. 4. 5. 6. 7. 8. 9. 10. 11. 12.**
Specifična oprema**:	DA **NE**
Širi sustav atrakcija:	

* osiguran fizički i javni pristup nekim od prijevoznih sredstava i pješice
** oprema potrebna za siguran obilazak atrakcije (električna rasvjeta, ograđeni prostor-vidikovac, sanitarni čvor…)

Šifra	K1211M/MA	Redni broj	20.
Naziv resursa		**Gradina – osmatračnica Sokolovica**	
Kratki funkcionalni opis:		Prapovijest Evidentirano kulturno dobro	
Lokacija		**Maranovići**	
Datum upisa			

VALORIZACIJA

Dostupnost*	0 – nedostupnost **1 – neadekvatna dostupnost**

	2 – adekvatna dostupnost
Zastupljenost u turističkoj ponudi:	DA NE
Dostupnost informacije o atrakciji turistima:	DA NE
Turistička posjećenost:	0 – nema posjeta 1 – mala posjećenost 2 – srednja posjećenost 3 – velika posjećenost
Vremenska dostupnost po mjesecima:	1. 2. 3. 4. 5. 6. 7. 8. 9. 10. 11. 12.
Specifična oprema**:	DA NE
Širi sustav atrakcija:	

* osiguran fizički i javni pristup nekim od prijevoznih sredstava i pješice
** oprema potrebna za siguran obilazak atrakcije (električna rasvjeta, ograđeni prostor-vidikovac, sanitarni čvor…)

Šifra	K1211M/MA	Redni broj	21.
Naziv resursa		Gradina – osmatračnica Vrh mljeća	
Kratki funkcionalni opis:		Prapovijest Evidentirano kulturno dobro	
Lokacija		Maranovići	
Datum upisa			

VALORIZACIJA

Dostupnost*	0 – nedostupnost 1 – neadekvatna dostupnost 2 – adekvatna dostupnost
Zastupljenost u turističkoj ponudi:	DA NE
Dostupnost informacije o atrakciji turistima:	DA NE
Turistička posjećenost:	0 – nema posjeta 1 – mala posjećenost 2 – srednja posjećenost 3 – velika posjećenost
Vremenska dostupnost po mjesecima:	1. 2. 3. 4. 5. 6. 7. 8. 9. 10. 11. 12.
Specifična oprema**:	DA NE
Širi sustav atrakcija:	

* osiguran fizički i javni pristup nekim od prijevoznih sredstava i pješice
** oprema potrebna za siguran obilazak atrakcije (električna rasvjeta, ograđeni prostor-vidikovac, sanitarni čvor…)

Šifra	K1211M/BP	Redni broj	22.
Naziv resursa		Gradina – osmatračnica - Zirinje	
Kratki funkcionalni opis:		Potencijalni arheološki lokalitet	
Lokacija		Babino polje	
Datum upisa			

VALORIZACIJA

Dostupnost*	0 – nedostupnost **1 – neadekvatna dostupnost** 2 – adekvatna dostupnost
Zastupljenost u turističkoj ponudi:	DA **NE**
Dostupnost informacije o atrakciji turistima:	DA **NE**
Turistička posjećenost:	**0 – nema posjeta** 1 – mala posjećenost 2 – srednja posjećenost 3 – velika posjećenost
Vremenska dostupnost po mjesecima:	**1. 2. 3. 4. 5. 6. 7. 8. 9. 10. 11. 12.**
Specifična oprema**:	DA **NE**
Širi sustav atrakcija:	

* osiguran fizički i javni pristup nekim od prijevoznih sredstava i pješice
** oprema potrebna za siguran obilazak atrakcije (električna rasvjeta, ograđeni prostor-vidikovac, sanitarni čvor…)

Šifra	K1211M/SB	Redni broj	23.
Naziv resursa		Gradina Straža iznad Bodinog dolca	
Kratki funkcionalni opis:		Prapovijest	
Lokacija		Sobra	
Datum upisa			

VALORIZACIJA

Dostupnost*	0 – nedostupnost **1 – neadekvatna dostupnost** 2 – adekvatna dostupnost
Zastupljenost u turističkoj ponudi:	DA **NE**
Dostupnost informacije o atrakciji turistima:	DA **NE**
Turistička posjećenost:	**0 – nema posjeta** 1 – mala posjećenost 2 – srednja posjećenost 3 – velika posjećenost
Vremenska dostupnost po mjesecima:	**1. 2. 3. 4. 5. 6. 7. 8. 9. 10. 11. 12.**
Specifična oprema**:	DA **NE**
Širi sustav atrakcija:	

* osiguran fizički i javni pristup nekim od prijevoznih sredstava i pješice
** oprema potrebna za siguran obilazak atrakcije (električna rasvjeta, ograđeni prostor-vidikovac, sanitarni čvor…)

Šifra	K1211M/SB	Redni broj	24.
Naziv resursa		Gradina Straževac – osmatračnica s izuzetnom preglednošću nad Sobrom.	
Kratki funkcionalni opis:		Zapadno od Sobre, sjeveroistočno od Babinog polja. Gradina je polukružnog oblika, duljine oko 70 m. S južne strane brda se nalazi manji suhozid dužine oko 20 m.	
Lokacija		Sobra	
Datum upisa			

VALORIZACIJA		
Dostupnost*	0 – nedostupnost 1 – neadekvatna dostupnost 2 – adekvatna dostupnost	
Zastupljenost u turističkoj ponudi:	DA	NE
Dostupnost informacije o atrakciji turistima:	DA	NE
Turistička posjećenost:	0 – nema posjeta 1 – mala posjećenost 2 – srednja posjećenost 3 – velika posjećenost	
Vremenska dostupnost po mjesecima:	1. 2. 3. 4. 5. 6. 7. 8. 9. 10. 11. 12.	
Specifična oprema**:	DA	NE
Širi sustav atrakcija:		

* osiguran fizički i javni pristup nekim od prijevoznih sredstava i pješice
** oprema potrebna za siguran obilazak atrakcije (električna rasvjeta, ograđeni prostor-vidikovac, sanitarni čvor…)

Šifra	K1211M/PL	Redni broj	25.
Naziv resursa		Gradina u Smriješcima	
Kratki funkcionalni opis:		Prapovijest	
Lokacija		Polače	
Datum upisa			

VALORIZACIJA		
Dostupnost*	0 – nedostupnost 1 – neadekvatna dostupnost 2 – adekvatna dostupnost	
Zastupljenost u turističkoj ponudi:	DA	NE
Dostupnost informacije o atrakciji turistima:	DA	NE
Turistička posjećenost:	0 – nema posjeta 1 – mala posjećenost 2 – srednja posjećenost 3 – velika posjećenost	
Vremenska dostupnost po mjesecima:	1. 2. 3. 4. 5. 6. 7. 8. 9. 10. 11. 12.	
Specifična oprema**:	DA	NE
Širi sustav atrakcija:		

* osiguran fizički i javni pristup nekim od prijevoznih sredstava i pješice
** oprema potrebna za siguran obilazak atrakcije (električna rasvjeta, ograđeni prostor-vidikovac, sanitarni čvor…)

Šifra	K1211M/SU	Redni broj	26.
Naziv resursa		Gradina Veliki Gradac	
Kratki funkcionalni opis:		Prapovijest Evidentirano kulturno dobro	
Lokacija		Suđurađ	
Datum upisa			

VALORIZACIJA		
Dostupnost*	0 – nedostupnost 1 – neadekvatna dostupnost 2 – adekvatna dostupnost	
Zastupljenost u turističkoj ponudi:	DA	NE
Dostupnost informacije o atrakciji turistima:	DA	NE
Turistička posjećenost:	0 – nema posjeta 1 – mala posjećenost 2 – srednja posjećenost 3 – velika posjećenost	
Vremenska dostupnost po mjesecima:	1. 2. 3. 4. 5. 6. 7. 8. 9. 10. 11. 12.	
Specifična oprema**:	DA	NE
Širi sustav atrakcija:		

* osiguran fizički i javni pristup nekim od prijevoznih sredstava i pješice
** oprema potrebna za siguran obilazak atrakcije (električna rasvjeta, ograđeni prostor-vidikovac, sanitarni čvor…)

Šifra	K1211M/MA	Redni broj	27.
Naziv resursa		Gradine	
Kratki funkcionalni opis:		Prapovijest, iliri Slabo očuvani ostatci	
Lokacija		Maranovići	
Datum upisa			

VALORIZACIJA		
Dostupnost*	0 – nedostupnost 1 – neadekvatna dostupnost 2 – adekvatna dostupnost	
Zastupljenost u turističkoj ponudi:	DA	NE
Dostupnost informacije o atrakciji turistima:	DA	NE
Turistička posjećenost:	0 – nema posjeta 1 – mala posjećenost 2 – srednja posjećenost 3 – velika posjećenost	
Vremenska dostupnost po mjesecima:	1. 2. 3. 4. 5. 6. 7. 8. 9. 10. 11. 12.	
Specifična oprema**:	DA	NE
Širi sustav atrakcija:		

* osiguran fizički i javni pristup nekim od prijevoznih sredstava i pješice
** oprema potrebna za siguran obilazak atrakcije (električna rasvjeta, ograđeni prostor-vidikovac, sanitarni čvor…)

Šifra	K1211M/PR	Redni broj	28.
Naziv resursa		Gradine	
Kratki funkcionalni opis:		Prapovijest, iliri Slabo očuvani ostatci	
Lokacija		Prožura	
Datum upisa			

VALORIZACIJA		
Dostupnost*	0 – nedostupnost 1 – neadekvatna dostupnost 2 – adekvatna dostupnost	
Zastupljenost u turističkoj ponudi:	DA	NE
Dostupnost informacije o atrakciji turistima:	DA	NE
Turistička posjećenost:	0 – nema posjeta 1 – mala posjećenost 2 – srednja posjećenost 3 – velika posjećenost	
Vremenska dostupnost po mjesecima:	1. 2. 3. 4. 5. 6. 7. 8. 9. 10. 11. 12.	
Specifična oprema**:	DA	NE
Širi sustav atrakcija:		

* osiguran fizički i javni pristup nekim od prijevoznih sredstava i pješice
** oprema potrebna za siguran obilazak atrakcije (električna rasvjeta, ograđeni prostor-vidikovac, sanitarni čvor…)

Šifra	K1211M/SB	Redni broj	29.
Naziv resursa		Gradine	
Kratki funkcionalni opis:		Prapovijest, iliri Slabo očuvani ostatci	
Lokacija		Sobra	
Datum upisa			

VALORIZACIJA		
Dostupnost*	0 – nedostupnost 1 – neadekvatna dostupnost 2 – adekvatna dostupnost	
Zastupljenost u turističkoj ponudi:	DA	NE
Dostupnost informacije o atrakciji turistima:	DA	NE
Turistička posjećenost:	0 – nema posjeta 1 – mala posjećenost 2 – srednja posjećenost 3 – velika posjećenost	
Vremenska dostupnost po mjesecima:	1. 2. 3. 4. 5. 6. 7. 8. 9. 10. 11. 12.	
Specifična oprema**:	DA	NE
Širi sustav atrakcija:		

* osiguran fizički i javni pristup nekim od prijevoznih sredstava i pješice
** oprema potrebna za siguran obilazak atrakcije (električna rasvjeta, ograđeni prostor-vidikovac, sanitarni čvor…)

Šifra	K1211M/BP	Redni broj	30.
Naziv resursa		Gradine Veliki i Mali Gradac	
Kratki funkcionalni opis:		Prapovijest Arheološki pojedinačni lokalitet - kopneni	
Lokacija		Babino polje	

Datum upisa

VALORIZACIJA		
Dostupnost*	0 – nedostupnost 1 – neadekvatna dostupnost 2 – adekvatna dostupnost	
Zastupljenost u turističkoj ponudi:	DA	NE
Dostupnost informacije o atrakciji turistima:	DA	NE
Turistička posjećenost:	0 – nema posjeta 1 – mala posjećenost 2 – srednja posjećenost 3 – velika posjećenost	
Vremenska dostupnost po mjesecima:	1. 2. 3. 4. 5. 6. 7. 8. 9. 10. 11. 12.	
Specifična oprema**:	DA	NE
Širi sustav atrakcija:		

* osiguran fizički i javni pristup nekim od prijevoznih sredstava i pješice
** oprema potrebna za siguran obilazak atrakcije (električna rasvjeta, ograđeni prostor-vidikovac, sanitarni čvor…)

Šifra	K1211M/KO	Redni broj	31.
Naziv resursa		Lokalitet Miri	
Kratki funkcionalni opis:		Prapovijesni lokalitet Evidentirano kulturno dobro	
Lokacija		Korita	
Datum upisa			

VALORIZACIJA		
Dostupnost*	0 – nedostupnost 1 – neadekvatna dostupnost 2 – adekvatna dostupnost	
Zastupljenost u turističkoj ponudi:	DA	NE
Dostupnost informacije o atrakciji turistima:	DA	NE
Turistička posjećenost:	0 – nema posjeta 1 – mala posjećenost 2 – srednja posjećenost 3 – velika posjećenost	
Vremenska dostupnost po mjesecima:	1. 2. 3. 4. 5. 6. 7. 8. 9. 10. 11. 12.	
Specifična oprema**:	DA	NE
Širi sustav atrakcija:		

* osiguran fizički i javni pristup nekim od prijevoznih sredstava i pješice
** oprema potrebna za siguran obilazak atrakcije (električna rasvjeta, ograđeni prostor-vidikovac, sanitarni čvor…)

Šifra	P1211M/BP	Redni broj	32.

Naziv resursa	Mala gomila, 1 gomila
Kratki funkcionalni opis:	
Lokacija	Babino polje, uz centralnu i današnju komunikaciju od Babina polja prema Sutmiholju i Blatu
Datum upisa	

VALORIZACIJA		
Dostupnost*	0 – nedostupnost 1 – neadekvatna dostupnost 2 – adekvatna dostupnost	
Zastupljenost u turističkoj ponudi:	DA	NE
Dostupnost informacije o atrakciji turistima:	DA	NE
Turistička posjećenost:	0 – nema posjeta 1 – mala posjećenost 2 – srednja posjećenost 3 – velika posjećenost	
Vremenska dostupnost po mjesecima:	1. 2. 3. 4. 5. 6. 7. 8. 9. 10. 11. 12.	
Specifična oprema**:	DA	NE
Širi sustav atrakcija:		

* osiguran fizički i javni pristup nekim od prijevoznih sredstava i pješice
** oprema potrebna za siguran obilazak atrakcije (električna rasvjeta, ograđeni prostor-vidikovac, sanitarni čvor…)

Šifra	P1211M/PL	Redni broj	33.
Naziv resursa		Ostaci gomile	
Kratki funkcionalni opis:		Prapovijest, iliri	
Lokacija		Polače, Zaljev Polače – brdo Smriječica	
Datum upisa			

VALORIZACIJA		
Dostupnost*	0 – nedostupnost 1 – neadekvatna dostupnost 2 – adekvatna dostupnost	
Zastupljenost u turističkoj ponudi:	DA	NE
Dostupnost informacije o atrakciji turistima:	DA	NE
Turistička posjećenost:	0 – nema posjeta 1 – mala posjećenost 2 – srednja posjećenost 3 – velika posjećenost	
Vremenska dostupnost po mjesecima:	1. 2. 3. 4. 5. 6. 7. 8. 9. 10. 11. 12.	
Specifična oprema**:	DA	NE
Širi sustav atrakcija:		

* osiguran fizički i javni pristup nekim od prijevoznih sredstava i pješice
** oprema potrebna za siguran obilazak atrakcije (električna rasvjeta, ograđeni prostor-vidikovac, sanitarni čvor…)

Šifra	P1211M/GO	Redni broj	34.

Naziv resursa	Ostaci prapovijesne utvrde i naselja
Kratki funkcionalni opis:	Prapovijesni lokalitet evidentiran 1917. godine
Lokacija	Goveđari, položaj Mali Gradac istočno od sela
Datum upisa	

VALORIZACIJA		
Dostupnost*	0 – nedostupnost 1 – neadekvatna dostupnost 2 – adekvatna dostupnost	
Zastupljenost u turističkoj ponudi:	DA	NE
Dostupnost informacije o atrakciji turistima:	DA	NE
Turistička posjećenost:	0 – nema posjeta 1 – mala posjećenost 2 – srednja posjećenost 3 – velika posjećenost	
Vremenska dostupnost po mjesecima:	1. 2. 3. 4. 5. 6. 7. 8. 9. 10. 11. 12.	
Specifična oprema**:	DA	NE
Širi sustav atrakcija:		

* osiguran fizički i javni pristup nekim od prijevoznih sredstava i pješice
** oprema potrebna za siguran obilazak atrakcije (električna rasvjeta, ograđeni prostor-vidikovac, sanitarni čvor…)

Šifra	P1211M/GO	Redni broj	35.
Naziv resursa		Polje Pomjenta	
Kratki funkcionalni opis:		Prapovijesna gradina	
Lokacija		Goveđari	
Datum upisa			

VALORIZACIJA		
Dostupnost*	0 – nedostupnost 1 – neadekvatna dostupnost 2 – adekvatna dostupnost	
Zastupljenost u turističkoj ponudi:	DA	NE
Dostupnost informacije o atrakciji turistima:	DA	NE
Turistička posjećenost:	0 – nema posjeta 1 – mala posjećenost 2 – srednja posjećenost 3 – velika posjećenost	
Vremenska dostupnost po mjesecima:	1. 2. 3. 4. 5. 6. 7. 8. 9. 10. 11. 12.	
Specifična oprema**:	DA	NE
Širi sustav atrakcija:		

* osiguran fizički i javni pristup nekim od prijevoznih sredstava i pješice
** oprema potrebna za siguran obilazak atrakcije (električna rasvjeta, ograđeni prostor-vidikovac, sanitarni čvor…)

Šifra	P1211M	Redni broj	36.

Naziv resursa	Potvrđeni lokaliteti antičke operativne obale
Kratki funkcionalni opis:	Arheološko nalazište
Lokacija	Mljet
Datum upisa	

VALORIZACIJA		
Dostupnost*	0 – nedostupnost 1 – neadekvatna dostupnost 2 – adekvatna dostupnost	
Zastupljenost u turističkoj ponudi:	DA	NE
Dostupnost informacije o atrakciji turistima:	DA	NE
Turistička posjećenost:	0 – nema posjeta 1 – mala posjećenost 2 – srednja posjećenost 3 – velika posjećenost	
Vremenska dostupnost po mjesecima:	1. 2. 3. 4. 5. 6. 7. 8. 9. 10. 11. 12.	
Specifična oprema**:	DA	NE
Širi sustav atrakcija:		

* osiguran fizički i javni pristup nekim od prijevoznih sredstava i pješice
** oprema potrebna za siguran obilazak atrakcije (električna rasvjeta, ograđeni prostor-vidikovac, sanitarni čvor…)

Šifra	P1211M/BP	Redni broj	37.
Naziv resursa		Prapovijesna gradina – Mali grad iznad Babinog polja	
Kratki funkcionalni opis:		Evidentirano kulturno dobro	
Lokacija		Babino polje	
Datum upisa			

VALORIZACIJA		
Dostupnost*	0 – nedostupnost 1 – neadekvatna dostupnost 2 – adekvatna dostupnost	
Zastupljenost u turističkoj ponudi:	DA	NE
Dostupnost informacije o atrakciji turistima:	DA	NE
Turistička posjećenost:	0 – nema posjeta 1 – mala posjećenost 2 – srednja posjećenost 3 – velika posjećenost	
Vremenska dostupnost po mjesecima:	1. 2. 3. 4. 5. 6. 7. 8. 9. 10. 11. 12.	
Specifična oprema**:	DA	NE
Širi sustav atrakcija:		

* osiguran fizički i javni pristup nekim od prijevoznih sredstava i pješice
** oprema potrebna za siguran obilazak atrakcije (električna rasvjeta, ograđeni prostor-vidikovac, sanitarni čvor…)

Šifra	P1211M/BP	Redni broj	38.

Naziv resursa	**Prapovijesna gradina – Veliki grad iznad Babinog polja**
Kratki funkcionalni opis:	Evidentirano kulturno dobro
Lokacija	**Babino polje**
Datum upisa	

VALORIZACIJA		
Dostupnost*	0 – nedostupnost 1 – neadekvatna dostupnost **2 – adekvatna dostupnost**	
Zastupljenost u turističkoj ponudi:	**DA**	NE
Dostupnost informacije o atrakciji turistima:	**DA**	NE
Turistička posjećenost:	0 – nema posjeta **1 – mala posjećenost** 2 – srednja posjećenost 3 – velika posjećenost	
Vremenska dostupnost po mjesecima:	**1. 2. 3. 4. 5. 6. 7. 8. 9. 10. 11. 12.**	
Specifična oprema**:	DA	**NE**
Širi sustav atrakcija:		

* osiguran fizički i javni pristup nekim od prijevoznih sredstava i pješice
** oprema potrebna za siguran obilazak atrakcije (električna rasvjeta, ograđeni prostor-vidikovac, sanitarni čvor…)

Šifra	P1211M/BP	Redni broj	39.
Naziv resursa		**Prapovijesna gradina – Veliko Brdo**	
Kratki funkcionalni opis:		Evidentirano kulturno dobro	
Lokacija		**Babino polje**	
Datum upisa			

VALORIZACIJA		
Dostupnost*	0 – nedostupnost **1 – neadekvatna dostupnost** 2 – adekvatna dostupnost	
Zastupljenost u turističkoj ponudi:	DA	**NE**
Dostupnost informacije o atrakciji turistima:	DA	NE
Turistička posjećenost:	0 – nema posjeta 1 – mala posjećenost **2 – srednja posjećenost** 3 – velika posjećenost	
Vremenska dostupnost po mjesecima:	**1. 2. 3. 4. 5. 6. 7. 8. 9. 10. 11. 12.**	
Specifična oprema**:	DA	**NE**
Širi sustav atrakcija:		

* osiguran fizički i javni pristup nekim od prijevoznih sredstava i pješice
** oprema potrebna za siguran obilazak atrakcije (električna rasvjeta, ograđeni prostor-vidikovac, sanitarni čvor…)

Šifra	P1211M/MA	Redni broj	40.

Naziv resursa	Prapovijesna i srednjovjekovna utvrda Gradac – Vrh mljeća
Kratki funkcionalni opis:	Evidentirano kulturno dobro
Lokacija	Maranovići
Datum upisa	

VALORIZACIJA		
Dostupnost*	0 – nedostupnost 1 – neadekvatna dostupnost 2 – adekvatna dostupnost	
Zastupljenost u turističkoj ponudi:	DA	NE
Dostupnost informacije o atrakciji turistima:	DA	NE
Turistička posjećenost:	0 – nema posjeta 1 – mala posjećenost 2 – srednja posjećenost 3 – velika posjećenost	
Vremenska dostupnost po mjesecima:	1. 2. 3. 4. 5. 6. 7. 8. 9. 10. 11. 12.	
Specifična oprema**:	DA	NE

Širi sustav atrakcija:

* osiguran fizički i javni pristup nekim od prijevoznih sredstava i pješice

** oprema potrebna za siguran obilazak atrakcije (električna rasvjeta, ograđeni prostor-vidikovac, sanitarni čvor…)

Šifra	P1211M/PL	Redni broj	41.
Naziv resursa		Prapovijesna utvrda – Mali gradac iznad uvale Tatinica	
Kratki funkcionalni opis:		Evidentirano kulturno dobro	
Lokacija		Polače	
Datum upisa			

VALORIZACIJA		
Dostupnost*	0 – nedostupnost 1 – neadekvatna dostupnost 2 – adekvatna dostupnost	
Zastupljenost u turističkoj ponudi:	DA	NE
Dostupnost informacije o atrakciji turistima:	DA	NE
Turistička posjećenost:	0 – nema posjeta 1 – mala posjećenost 2 – srednja posjećenost 3 – velika posjećenost	
Vremenska dostupnost po mjesecima:	1. 2. 3. 4. 5. 6. 7. 8. 9. 10. 11. 12.	
Specifična oprema**:	DA	NE

Širi sustav atrakcija:

* osiguran fizički i javni pristup nekim od prijevoznih sredstava i pješice

** oprema potrebna za siguran obilazak atrakcije (električna rasvjeta, ograđeni prostor-vidikovac, sanitarni čvor…)

Šifra	P1211M/PL	Redni broj	42.

Naziv resursa	Prapovijesna utvrda – Veliki gradac iznad uvale Tatinica
Kratki funkcionalni opis:	Evidentirano kulturno dobro
Lokacija	Polače
Datum upisa	

VALORIZACIJA		
Dostupnost*	0 – nedostupnost 1 – neadekvatna dostupnost 2 – adekvatna dostupnost	
Zastupljenost u turističkoj ponudi:	DA	NE
Dostupnost informacije o atrakciji turistima:	DA	NE
Turistička posjećenost:	0 – nema posjeta 1 – mala posjećenost 2 – srednja posjećenost 3 – velika posjećenost	
Vremenska dostupnost po mjesecima:	1. 2. 3. 4. 5. 6. 7. 8. 9. 10. 11. 12.	
Specifična oprema**:	DA	NE
Širi sustav atrakcija:		

* osiguran fizički i javni pristup nekim od prijevoznih sredstava i pješice
** oprema potrebna za siguran obilazak atrakcije (električna rasvjeta, ograđeni prostor-vidikovac, sanitarni čvor…)

Šifra	P1211M/	Redni broj	43.
Naziv resursa		Ruševine prapovijesne utvrde gradine	
Kratki funkcionalni opis:		Prapovijesni	
Lokacija		Goveđari, Vrh malog Gradca	
Datum upisa			

VALORIZACIJA		
Dostupnost*	0 – nedostupnost 1 – neadekvatna dostupnost 2 – adekvatna dostupnost	
Zastupljenost u turističkoj ponudi:	DA	NE
Dostupnost informacije o atrakciji turistima:	DA	NE
Turistička posjećenost:	0 – nema posjeta 1 – mala posjećenost 2 – srednja posjećenost 3 – velika posjećenost	
Vremenska dostupnost po mjesecima:	1. 2. 3. 4. 5. 6. 7. 8. 9. 10. 11. 12.	
Specifična oprema**:	DA	NE
Širi sustav atrakcija:		

* osiguran fizički i javni pristup nekim od prijevoznih sredstava i pješice
** oprema potrebna za siguran obilazak atrakcije (električna rasvjeta, ograđeni prostor-vidikovac, sanitarni čvor…)

Šifra	P1211M	Redni broj	44.
Naziv resursa		Stražica - Glogovac	

Kratki funkcionalni opis:	Potencijalne prapovijesne gradine
Lokacija	Mljet
Datum upisa	

VALORIZACIJA		
Dostupnost*	0 – nedostupnost 1 – neadekvatna dostupnost 2 – adekvatna dostupnost	
Zastupljenost u turističkoj ponudi:	DA	NE
Dostupnost informacije o atrakciji turistima:	DA	NE
Turistička posjećenost:	0 – nema posjeta 1 – mala posjećenost 2 – srednja posjećenost 3 – velika posjećenost	
Vremenska dostupnost po mjesecima:	1. 2. 3. 4. 5. 6. 7. 8. 9. 10. 11. 12.	
Specifična oprema**:	DA	NE

Širi sustav atrakcija:

* osiguran fizički i javni pristup nekim od prijevoznih sredstava i pješice

** oprema potrebna za siguran obilazak atrakcije (električna rasvjeta, ograđeni prostor-vidikovac, sanitarni čvor…)

Šifra	P1211M/GO	Redni broj	45.
Naziv resursa		Špilja iznad Nerezina dola	
Kratki funkcionalni opis:		Speleologija Pojedinačna građevina i/ili kompleks građevina arheološki lokalitete – kopneni Potencijalni arheološki prapovijesni lokalitet	
Lokacija		Goveđari	
Datum upisa			

VALORIZACIJA		
Dostupnost*	0 – nedostupnost 1 – neadekvatna dostupnost 2 – adekvatna dostupnost	
Zastupljenost u turističkoj ponudi:	DA	NE
Dostupnost informacije o atrakciji turistima:	DA	NE
Turistička posjećenost:	0 – nema posjeta 1 – mala posjećenost 2 – srednja posjećenost 3 – velika posjećenost	
Vremenska dostupnost po mjesecima:	1. 2. 3. 4. 5. 6. 7. 8. 9. 10. 11. 12.	
Specifična oprema**:	DA	NE

Širi sustav atrakcija:

* osiguran fizički i javni pristup nekim od prijevoznih sredstava i pješice

** oprema potrebna za siguran obilazak atrakcije (električna rasvjeta, ograđeni prostor-vidikovac, sanitarni čvor…)

Šifra	P1211M	Redni broj	46.
Naziv resursa		Špilja kod Goveđara	
Kratki funkcionalni opis:		Potencijalni prapovijesni arheološki lokaliteti	
Lokacija		Mljet	
Datum upisa			

VALORIZACIJA		
Dostupnost*	0 – nedostupnost 1 – neadekvatna dostupnost 2 – adekvatna dostupnost	
Zastupljenost u turističkoj ponudi:	DA	NE
Dostupnost informacije o atrakciji turistima:	DA	NE
Turistička posjećenost:	0 – nema posjeta 1 – mala posjećenost 2 – srednja posjećenost 3 – velika posjećenost	
Vremenska dostupnost po mjesecima:	1. 2. 3. 4. 5. 6. 7. 8. 9. 10. 11. 12.	
Specifična oprema**:	DA	NE
Širi sustav atrakcija:		

* osiguran fizički i javni pristup nekim od prijevoznih sredstava i pješice
** oprema potrebna za siguran obilazak atrakcije (električna rasvjeta, ograđeni prostor-vidikovac, sanitarni čvor…)

Šifra	P1211M	Redni broj	47.
Naziv resursa		Špilja na Spilicama	
Kratki funkcionalni opis:		Potencijalni prapovijesni arheološki lokaliteti	
Lokacija		Mljet	
Datum upisa			

VALORIZACIJA		
Dostupnost*	0 – nedostupnost 1 – neadekvatna dostupnost 2 – adekvatna dostupnost	
Zastupljenost u turističkoj ponudi:	DA	NE
Dostupnost informacije o atrakciji turistima:	DA	NE
Turistička posjećenost:	0 – nema posjeta 1 – mala posjećenost 2 – srednja posjećenost 3 – velika posjećenost	
Vremenska dostupnost po mjesecima:	1. 2. 3. 4. 5. 6. 7. 8. 9. 10. 11. 12.	
Specifična oprema**:	DA	NE
Širi sustav atrakcija:		

* osiguran fizički i javni pristup nekim od prijevoznih sredstava i pješice
** oprema potrebna za siguran obilazak atrakcije (električna rasvjeta, ograđeni prostor-vidikovac, sanitarni čvor…)

Šifra	P1211M/BP	Redni broj	48.

Naziv resursa	Velika gomila, 1 gomila
Kratki funkcionalni opis:	Uništena gradnjom glavne mljetske prometnice 1960.
Lokacija	Babino polje
Datum upisa	

VALORIZACIJA		
Dostupnost*	0 – nedostupnost 1 – neadekvatna dostupnost 2 – adekvatna dostupnost	
Zastupljenost u turističkoj ponudi:	DA	NE
Dostupnost informacije o atrakciji turistima:	DA	NE
Turistička posjećenost:	0 – nema posjeta 1 – mala posjećenost 2 – srednja posjećenost 3 – velika posjećenost	
Vremenska dostupnost po mjesecima:	1. 2. 3. 4. 5. 6. 7. 8. 9. 10. 11. 12.	
Specifična oprema**:	DA	NE

Širi sustav atrakcija:

* osiguran fizički i javni pristup nekim od prijevoznih sredstava i pješice

** oprema potrebna za siguran obilazak atrakcije (električna rasvjeta, ograđeni prostor-vidikovac, sanitarni čvor…)

Šifra	P1211M	Redni broj	49.
Naziv resursa		Velika Pomina Glavica	
Kratki funkcionalni opis:		Potencijalne prapovijesne gradine	
Lokacija		Mljet	
Datum upisa			

VALORIZACIJA		
Dostupnost*	0 – nedostupnost 1 – neadekvatna dostupnost 2 – adekvatna dostupnost	
Zastupljenost u turističkoj ponudi:	DA	NE
Dostupnost informacije o atrakciji turistima:	DA	NE
Turistička posjećenost:	0 – nema posjeta 1 – mala posjećenost 2 – srednja posjećenost 3 – velika posjećenost	
Vremenska dostupnost po mjesecima:	1. 2. 3. 4. 5. 6. 7. 8. 9. 10. 11. 12.	
Specifična oprema**:	DA	NE

Širi sustav atrakcija:

* osiguran fizički i javni pristup nekim od prijevoznih sredstava i pješice

** oprema potrebna za siguran obilazak atrakcije (električna rasvjeta, ograđeni prostor-vidikovac, sanitarni čvor…)

Šifra	P1211M	Redni broj	50.

Naziv resursa	Veliki Desajdub
Kratki funkcionalni opis:	Potvrđene prapovijesne gradine
Lokacija	Mljet
Datum upisa	

VALORIZACIJA		
Dostupnost*	0 – nedostupnost 1 – neadekvatna dostupnost 2 – adekvatna dostupnost	
Zastupljenost u turističkoj ponudi:	DA	NE
Dostupnost informacije o atrakciji turistima:	DA	NE
Turistička posjećenost:	0 – nema posjeta 1 – mala posjećenost 2 – srednja posjećenost 3 – velika posjećenost	
Vremenska dostupnost po mjesecima:	1. 2. 3. 4. 5. 6. 7. 8. 9. 10. 11. 12.	
Specifična oprema**:	DA	NE
Širi sustav atrakcija:		

* osiguran fizički i javni pristup nekim od prijevoznih sredstava i pješice
** oprema potrebna za siguran obilazak atrakcije (električna rasvjeta, ograđeni prostor-vidikovac, sanitarni čvor…)

Šifra	P1211M	Redni broj	51.
Naziv resursa		Veliki Petral	
Kratki funkcionalni opis:		Potvrđene prapovijesne gradine	
Lokacija		Mljet- veliko jezero	
Datum upisa			

VALORIZACIJA		
Dostupnost*	0 – nedostupnost 1 – neadekvatna dostupnost 2 – adekvatna dostupnost	
Zastupljenost u turističkoj ponudi:	DA	NE
Dostupnost informacije o atrakciji turistima:	DA	NE
Turistička posjećenost:	0 – nema posjeta 1 – mala posjećenost 2 – srednja posjećenost 3 – velika posjećenost	
Vremenska dostupnost po mjesecima:	1. 2. 3. 4. 5. 6. 7. 8. 9. 10. 11. 12.	
Specifična oprema**:	DA	NE
Širi sustav atrakcija:	Veliko jezero	

* osiguran fizički i javni pristup nekim od prijevoznih sredstava i pješice
** oprema potrebna za siguran obilazak atrakcije (električna rasvjeta, ograđeni prostor-vidikovac, sanitarni čvor…)

Šifra	P1211M	Redni broj	52.

Naziv resursa	Vilin Gradac
Kratki funkcionalni opis:	Potvrđene prapovijesne gradine
Lokacija	Mljet
Datum upisa	

VALORIZACIJA		
Dostupnost*	0 – nedostupnost 1 – neadekvatna dostupnost 2 – adekvatna dostupnost	
Zastupljenost u turističkoj ponudi:	DA	NE
Dostupnost informacije o atrakciji turistima:	DA	NE
Turistička posjećenost:	0 – nema posjeta 1 – mala posjećenost 2 – srednja posjećenost 3 – velika posjećenost	
Vremenska dostupnost po mjesecima:	1. 2. 3. 4. 5. 6. 7. 8. 9. 10. 11. 12.	
Specifična oprema**:	DA	NE
Širi sustav atrakcija:		

* osiguran fizički i javni pristup nekim od prijevoznih sredstava i pješice
** oprema potrebna za siguran obilazak atrakcije (električna rasvjeta, ograđeni prostor-vidikovac, sanitarni čvor…)

Šifra	P1211M/PL/BP	Redni broj	53.
Naziv resursa		5 gomila	
Kratki funkcionalni opis:		Prapovijesno, iliri	
Lokacija		Polače – Babino polje, Ivanje polje oko 3 km zapadno od Blata	
Datum upisa			

VALORIZACIJA		
Dostupnost*	0 – nedostupnost 1 – neadekvatna dostupnost 2 – adekvatna dostupnost	
Zastupljenost u turističkoj ponudi:	DA	NE
Dostupnost informacije o atrakciji turistima:	DA	NE
Turistička posjećenost:	0 – nema posjeta 1 – mala posjećenost 2 – srednja posjećenost 3 – velika posjećenost	
Vremenska dostupnost po mjesecima:	1. 2. 3. 4. 5. 6. 7. 8. 9. 10. 11. 12.	
Specifična oprema**:	DA	NE
Širi sustav atrakcija:		

* osiguran fizički i javni pristup nekim od prijevoznih sredstava i pješice
** oprema potrebna za siguran obilazak atrakcije (električna rasvjeta, ograđeni prostor-vidikovac, sanitarni čvor…)

Šifra	K1212M	Redni broj	1.
Naziv resursa		Antička palača	
Kratki funkcionalni opis:		Antička arheološka zona	
Lokacija		Mljet	
Datum upisa			

VALORIZACIJA		
Dostupnost*	0 – nedostupnost 1 – neadekvatna dostupnost **2 – adekvatna dostupnost**	
Zastupljenost u turističkoj ponudi:	**DA**	NE
Dostupnost informacije o atrakciji turistima:	**DA**	NE
Turistička posjećenost:	0 – nema posjeta 1 – mala posjećenost 2 – srednja posjećenost **3 – velika posjećenost**	
Vremenska dostupnost po mjesecima:	**1. 2. 3. 4. 5. 6. 7. 8. 9. 10. 11. 12.**	
Specifična oprema**:	DA	**NE**

Širi sustav atrakcija:

* osiguran fizički i javni pristup nekim od prijevoznih sredstava i pješice

** oprema potrebna za siguran obilazak atrakcije (električna rasvjeta, ograđeni prostor-vidikovac, sanitarni čvor…)

Šifra	K1212M	Redni broj	2.
Naziv resursa		Antičko razdoblje na Mljetu	
Kratki funkcionalni opis:		800 godina počevši od 167. g. p. K. do kraja VII. Stoljeća. Nalazi svjetiljaka s ukrasima kantarosa i palme, potječu iz IV. stoljeća te razne posude, oltarska menza, mnogobrojne baze kapitela, te 400 komada novca iz kasne antike.	
Lokacija		Mljet	
Datum upisa			

VALORIZACIJA		
Dostupnost*	**0 – nedostupnost** 1 – neadekvatna dostupnost 2 – adekvatna dostupnost	
Zastupljenost u turističkoj ponudi:	DA	**NE**
Dostupnost informacije o atrakciji turistima:	DA	**NE**
Turistička posjećenost:	**0 – nema posjeta** 1 – mala posjećenost 2 – srednja posjećenost 3 – velika posjećenost	
Vremenska dostupnost po mjesecima:	**1. 2. 3. 4. 5. 6. 7. 8. 9. 10. 11. 12.**	
Specifična oprema**:	DA	**NE**

Širi sustav atrakcija:

* osiguran fizički i javni pristup nekim od prijevoznih sredstava i pješice
** oprema potrebna za siguran obilazak atrakcije (električna rasvjeta, ograđeni prostor-vidikovac, sanitarni čvor…)

Šifra	K1212M/BK	Redni broj	3.
Naziv resursa		Antičke i srednjovjekovne utvrde	
Kratki funkcionalni opis:		Antičko i prapovijesno razdoblje	
Lokacija		Babine kuće	
Datum upisa			

VALORIZACIJA		
Dostupnost*	0 – nedostupnost 1 – neadekvatna dostupnost 2 – adekvatna dostupnost	
Zastupljenost u turističkoj ponudi:	DA	NE
Dostupnost informacije o atrakciji turistima:	DA	NE
Turistička posjećenost:	0 – nema posjeta 1 – mala posjećenost 2 – srednja posjećenost 3 – velika posjećenost	
Vremenska dostupnost po mjesecima:	1. 2. 3. 4. 5. 6. 7. 8. 9. 10. 11. 12.	
Specifična oprema**:	DA	NE

Širi sustav atrakcija:

* osiguran fizički i javni pristup nekim od prijevoznih sredstava i pješice
** oprema potrebna za siguran obilazak atrakcije (električna rasvjeta, ograđeni prostor-vidikovac, sanitarni čvor…)

Šifra	K1212M/	Redni broj	4.
Naziv resursa		Antički brodolom uvala Lastovska	
Kratki funkcionalni opis:		Arheološko područje Pojedinačna građevina iIili kompleks građevina	
Lokacija		Pomena	
Datum upisa			

VALORIZACIJA		
Dostupnost*	0 – nedostupnost 1 – neadekvatna dostupnost 2 – adekvatna dostupnost	
Zastupljenost u turističkoj ponudi:	DA	NE
Dostupnost informacije o atrakciji turistima:	DA	NE
Turistička posjećenost:	0 – nema posjeta 1 – mala posjećenost 2 – srednja posjećenost 3 – velika posjećenost	
Vremenska dostupnost po mjesecima:	1. 2. 3. 4. 5. 6. 7. 8. 9. 10. 11. 12.	

Specifična oprema**: DA **NE**

Širi sustav atrakcija:

* osiguran fizički i javni pristup nekim od prijevoznih sredstava i pješice

** oprema potrebna za siguran obilazak atrakcije (električna rasvjeta, ograđeni prostor-vidikovac, sanitarni čvor…

Šifra	K1212M/	Redni broj	5.
Naziv resursa		Antički rezidencijalni kompleks (palača) ljetnikovac	
Kratki funkcionalni opis:		Fortifikacijska cjelina, koja se sastoji od antičke palače, termi, dviju ranokršćanskih bazilika, arsenala, skladišta za galije	
Lokacija		Polače	
Datum upisa			

VALORIZACIJA

Dostupnost*
0 – nedostupnost
1 – neadekvatna dostupnost
2 – adekvatna dostupnost

Zastupljenost u turističkoj ponudi: **DA** NE

Dostupnost informacije o atrakciji turistima: **DA** NE

Turistička posjećenost:
0 – nema posjeta
1 – mala posjećenost
2 – srednja posjećenost
3 – velika posjećenost

Vremenska dostupnost po mjesecima: 1. 2. 3. 4. 5. 6. 7. 8. 9. 10. 11. 12.

Specifična oprema**: DA **NE**

Širi sustav atrakcija:

* osiguran fizički i javni pristup nekim od prijevoznih sredstava i pješice

** oprema potrebna za siguran obilazak atrakcije (električna rasvjeta, ograđeni prostor-vidikovac, sanitarni čvor…)

Šifra	K1212M/SO	Redni broj	6.
Naziv resursa		Brdo Montokuc -ostaci antičke utvrde	
Kratki funkcionalni opis:		Ostaci antičke i prapovijesne gradine Antičko razdoblje registrirano 1953. godine	
Lokacija		Soline	
Datum upisa			

VALORIZACIJA

Dostupnost*
0 – nedostupnost
1 – neadekvatna dostupnost
2 – adekvatna dostupnost

Zastupljenost u turističkoj ponudi: **DA** NE

Dostupnost informacije o atrakciji turistima: **DA** NE

Turistička posjećenost:
0 – nema posjeta
1 – mala posjećenost
2 – srednja posjećenost

	3 – velika posjećenost
Vremenska dostupnost po mjesecima:	1. 2. 3. 4. 5. 6. 7. 8. 9. 10. 11. 12.
Specifična oprema**:	DA NE
Širi sustav atrakcija:	

* osiguran fizički i javni pristup nekim od prijevoznih sredstava i pješice
** oprema potrebna za siguran obilazak atrakcije (električna rasvjeta, ograđeni prostor-vidikovac, sanitarni čvor…)

Šifra	K1212M/	Redni broj	7.
Naziv resursa		Kaštel na uzvisini iznad luke Polače	
Kratki funkcionalni opis:		5.-6- st. zaštićeno kulturno dobro Kasnoantička reprezentatuvna građevina nastala krajem 5. stoljeća	
Lokacija		Polače	
Datum upisa			

VALORIZACIJA		
Dostupnost*	0 – nedostupnost 1 – neadekvatna dostupnost 2 – adekvatna dostupnost	
Zastupljenost u turističkoj ponudi:	DA	NE
Dostupnost informacije o atrakciji turistima:	DA	NE
Turistička posjećenost:	0 – nema posjeta 1 – mala posjećenost 2 – srednja posjećenost 3 – velika posjećenost	
Vremenska dostupnost po mjesecima:	1. 2. 3. 4. 5. 6. 7. 8. 9. 10. 11. 12.	
Specifična oprema**:	DA	NE

Širi sustav atrakcija:

* osiguran fizički i javni pristup nekim od prijevoznih sredstava i pješice
** oprema potrebna za siguran obilazak atrakcije (električna rasvjeta, ograđeni prostor-vidikovac, sanitarni čvor…)

Šifra	K1212M/PL	Redni broj	8.
Naziv resursa		Lokacija između hridi Kula i rta Križice	
Kratki funkcionalni opis:		Arheološko nalazište Rastresito antičko nalazište	
Lokacija		Polače	
Datum upisa			

VALORIZACIJA		
Dostupnost*	0 – nedostupnost 1 – neadekvatna dostupnost 2 – adekvatna dostupnost	
Zastupljenost u turističkoj ponudi:	DA	NE
Dostupnost informacije o atrakciji turistima:	DA	NE
Turistička posjećenost:	0 – nema posjeta	

1 – mala posjećenost
2 – srednja posjećenost
3 – velika posjećenost

Vremenska dostupnost po mjesecima: 1. 2. 3. 4. 5. 6. 7. 8. 9. 10. 11. 12.
Specifična oprema**: DA NE
Širi sustav atrakcija:

* osiguran fizički i javni pristup nekim od prijevoznih sredstava i pješice
** oprema potrebna za siguran obilazak atrakcije (električna rasvjeta, ograđeni prostor-vidikovac, sanitarni čvor…)

Šifra	K1212M/PL	Redni broj	9.
Naziv resursa		Lokacija otok Maslinovac	
Kratki funkcionalni opis:		Rastresito antičko nalazište	
Lokacija		Polače	
Datum upisa			

VALORIZACIJA

Dostupnost*
0 – nedostupnost
1 – neadekvatna dostupnost
2 – adekvatna dostupnost

Zastupljenost u turističkoj ponudi: DA NE
Dostupnost informacije o atrakciji turistima: DA NE

Turistička posjećenost:
0 – nema posjeta
1 – mala posjećenost
2 – srednja posjećenost
3 – velika posjećenost

Vremenska dostupnost po mjesecima: 1. 2. 3. 4. 5. 6. 7. 8. 9. 10. 11. 12.
Specifična oprema**: DA NE

Širi sustav atrakcija:

* osiguran fizički i javni pristup nekim od prijevoznih sredstava i pješice
** oprema potrebna za siguran obilazak atrakcije (električna rasvjeta, ograđeni prostor-vidikovac, sanitarni čvor…)

Šifra	K1212M/KO	Redni broj	10.
Naziv resursa		Pojedinačni antički nalazi – naselje Korita	
Kratki funkcionalni opis:		Evidentirano kulturno dobro	
Lokacija		Korita	
Datum upisa			

VALORIZACIJA

Dostupnost*
0 – nedostupnost
1 – neadekvatna dostupnost
2 – adekvatna dostupnost

Zastupljenost u turističkoj ponudi: DA NE
Dostupnost informacije o atrakciji turistima: DA NE

Turistička posjećenost:
0 – nema posjeta
1 – mala posjećenost

2 – srednja posjećenost
3 – velika posjećenost

Vremenska dostupnost po mjesecima: 1. 2. 3. 4. 5. 6. 7. 8. 9. 10. 11. 12.
Specifična oprema**: DA NE

Širi sustav atrakcija:

* osiguran fizički i javni pristup nekim od prijevoznih sredstava i pješice
** oprema potrebna za siguran obilazak atrakcije (električna rasvjeta, ograđeni prostor-vidikovac, sanitarni čvor…)

Šifra	K1212M/BP	Redni broj	11.
Naziv resursa		Pojedinačni nalazi – Čepac dolac	
Kratki funkcionalni opis:		Antičko nalazište	
Lokacija		Babino polje	
Datum upisa			

VALORIZACIJA

Dostupnost*
0 – nedostupnost
1 – neadekvatna dostupnost
2 – adekvatna dostupnost

Zastupljenost u turističkoj ponudi: DA NE
Dostupnost informacije o atrakciji turistima: DA NE

Turistička posjećenost:
0 – nema posjeta
1 – mala posjećenost
2 – srednja posjećenost
3 – velika posjećenost

Vremenska dostupnost po mjesecima: 1. 2. 3. 4. 5. 6. 7. 8. 9. 10. 11. 12.
Specifična oprema**: DA NE
Širi sustav atrakcija:

* osiguran fizički i javni pristup nekim od prijevoznih sredstava i pješice
** oprema potrebna za siguran obilazak atrakcije (električna rasvjeta, ograđeni prostor-vidikovac, sanitarni čvor…)

Šifra	K1212M/PL	Redni broj	12.
Naziv resursa		Ruševine kasoantičke palace (vile)	
Kratki funkcionalni opis:		Evidentirano kulturno dobro	
Lokacija		Polače	
Datum upisa			

VALORIZACIJA

Dostupnost*
0 – nedostupnost
1 – neadekvatna dostupnost
2 – adekvatna dostupnost

Zastupljenost u turističkoj ponudi: DA NE
Dostupnost informacije o atrakciji turistima: DA NE

Turistička posjećenost:
0 – nema posjeta
1 – mala posjećenost
2 – srednja posjećenost

	3 – velika posjećenost
Vremenska dostupnost po mjesecima:	1. 2. 3. 4. 5. 6. 7. 8. 9. 10. 11. 12.
Specifična oprema**:	DA NE
Širi sustav atrakcija:	

* osiguran fizički i javni pristup nekim od prijevoznih sredstava i pješice
** oprema potrebna za siguran obilazak atrakcije (električna rasvjeta, ograđeni prostor-vidikovac, sanitarni čvor…)

Šifra	K1212M/PL	Redni broj	13.
Naziv resursa		Ruševine zgrade starog lazareta	
Kratki funkcionalni opis:		Evidentirano kulturno dobro	
Lokacija		Polače	
Datum upisa			

VALORIZACIJA		
Dostupnost*	0 – nedostupnost 1 – neadekvatna dostupnost 2 – adekvatna dostupnost	
Zastupljenost u turističkoj ponudi:	DA	NE
Dostupnost informacije o atrakciji turistima:	DA	NE
Turistička posjećenost:	0 – nema posjeta 1 – mala posjećenost 2 – srednja posjećenost 3 – velika posjećenost	
Vremenska dostupnost po mjesecima:	1. 2. 3. 4. 5. 6. 7. 8. 9. 10. 11. 12.	
Specifična oprema**:	DA	NE
Širi sustav atrakcija:		

* osiguran fizički i javni pristup nekim od prijevoznih sredstava i pješice
** oprema potrebna za siguran obilazak atrakcije (električna rasvjeta, ograđeni prostor-vidikovac, sanitarni čvor…)

Šifra	K1212M/BP	Redni broj	14.
Naziv resursa		Špilja Ostaševica iznad Babinog polja Ulomak trbuha antičke amfore	
Kratki funkcionalni opis:		Antika 1. st. pr. Kr. do 7. st. posl. Kr.	
Lokacija		Nalazi se u brdovitoj unutrašnjosti Mljeta, iznad Babinog polja.	
Datum upisa			

VALORIZACIJA		
Dostupnost*	0 – nedostupnost 1 – neadekvatna dostupnost 2 – adekvatna dostupnost	
Zastupljenost u turističkoj ponudi:	DA	NE
Dostupnost informacije o atrakciji turistima:	DA	NE
Turistička posjećenost:	0 – nema posjeta 1 – mala posjećenost	

	2 – srednja posjećenost
	3 – velika posjećenost
Vremenska dostupnost po mjesecima:	1. 2. 3. 4. 5. 6. 7. 8. 9. 10. 11. 12.
Specifična oprema**:	DA NE
Širi sustav atrakcija:	

* osiguran fizički i javni pristup nekim od prijevoznih sredstava i pješice
** oprema potrebna za siguran obilazak atrakcije (električna rasvjeta, ograđeni prostor-vidikovac, sanitarni čvor…)

Šifra	K1212M/PL/BP/IP	Redni broj	15.
Naziv resursa		Ulomci tegula (rimskih opeka)	
Kratki funkcionalni opis:		Antičko razdoblje	
Lokacija		Polače, Babino polje, Ivanje polje	
Datum upisa			

VALORIZACIJA		
Dostupnost*	0 – nedostupnost	
	1 – neadekvatna dostupnost	
	2 – adekvatna dostupnost	
Zastupljenost u turističkoj ponudi:	DA	NE
Dostupnost informacije o atrakciji turistima:	DA	NE
Turistička posjećenost:	0 – nema posjeta	
	1 – mala posjećenost	
	2 – srednja posjećenost	
	3 – velika posjećenost	
Vremenska dostupnost po mjesecima:	1. 2. 3. 4. 5. 6. 7. 8. 9. 10. 11. 12.	
Specifična oprema**:	DA	NE
Širi sustav atrakcija:		

* osiguran fizički i javni pristup nekim od prijevoznih sredstava i pješice
** oprema potrebna za siguran obilazak atrakcije (električna rasvjeta, ograđeni prostor-vidikovac, sanitarni čvor…)

Šifra	K1212M/SB	Redni broj	16.
Naziv resursa		Uvala Sobra	
Kratki funkcionalni opis:		Kasna antika potencijalna arheološka zona	
Lokacija		Sobra	
Datum upisa			

VALORIZACIJA		
Dostupnost*	0 – nedostupnost	
	1 – neadekvatna dostupnost	
	2 – adekvatna dostupnost	
Zastupljenost u turističkoj ponudi:	DA	NE
Dostupnost informacije o atrakciji turistima:	DA	NE
Turistička posjećenost:	0 – nema posjeta	
	1 – mala posjećenost	

2 – srednja posjećenost
3 – velika posjećenost

Vremenska dostupnost po mjesecima: 1. 2. 3. 4. 5. 6. 7. 8. 9. 10. 11. 12.
Specifična oprema**: DA NE
Širi sustav atrakcija:

* osiguran fizički i javni pristup nekim od prijevoznih sredstava i pješice
** oprema potrebna za siguran obilazak atrakcije (električna rasvjeta, ograđeni prostor-vidikovac, sanitarni čvor…)

Šifra	K1212M/PO	Redni broj	17.
Naziv resursa		3 bazilike	
Kratki funkcionalni opis:		Bazillike posebno apsidalnog dijela, kasna antika	
Lokacija		Polače	
Datum upisa			

VALORIZACIJA

Dostupnost*
0 – nedostupnost
1 – neadekvatna dostupnost
2 – adekvatna dostupnost

Zastupljenost u turističkoj ponudi: DA NE
Dostupnost informacije o atrakciji turistima: DA NE

Turistička posjećenost:
0 – nema posjeta
1 – mala posjećenost
2 – srednja posjećenost
3 – velika posjećenost

Vremenska dostupnost po mjesecima: 1. 2. 3. 4. 5. 6. 7. 8. 9. 10. 11. 12.
Specifična oprema**: DA NE

Širi sustav atrakcija:

* osiguran fizički i javni pristup nekim od prijevoznih sredstava i pješice
** oprema potrebna za siguran obilazak atrakcije (električna rasvjeta, ograđeni prostor-vidikovac, sanitarni čvor…)

Šifra	K1214M/MA	Redni broj	1.
Naziv resursa		Ostaci naselja srednjovjekovni lokalitet Vrh mljeća	
Kratki funkcionalni opis:		Evidentirano kulturno dobro	
Lokacija		Maranovići	
Datum upisa			

VALORIZACIJA

Dostupnost*
0 – nedostupnost
1 – neadekvatna dostupnost
2 – adekvatna dostupnost

Zastupljenost u turističkoj ponudi: DA NE
Dostupnost informacije o atrakciji turistima: DA NE

Turistička posjećenost:
0 – nema posjeta
1 – mala posjećenost
2 – srednja posjećenost

	3 – velika posjećenost
Vremenska dostupnost po mjesecima:	1. 2. 3. 4. 5. 6. 7. 8. 9. 10. 11. 12.
Specifična oprema**:	DA NE

Širi sustav atrakcija:

* osiguran fizički i javni pristup nekim od prijevoznih sredstava i pješice

** oprema potrebna za siguran obilazak atrakcije (električna rasvjeta, ograđeni prostor-vidikovac, sanitarni čvor…)

Šifra	K1214M/GO	Redni broj	2.
Naziv resursa		Ostaci srednjovjekovne obrambene arhitekture s obje strane otoka	
Kratki funkcionalni opis:		Zaštićeno kulturno dobro	
Lokacija		Otočić sv. Marija, Goveđari	
Datum upisa			

VALORIZACIJA		
Dostupnost*	0 – nedostupnost	
	1 – neadekvatna dostupnost	
	2 – adekvatna dostupnost	
Zastupljenost u turističkoj ponudi:	DA	NE
Dostupnost informacije o atrakciji turistima:	DA	NE
Turistička posjećenost:	0 – nema posjeta	
	1 – mala posjećenost	
	2 – srednja posjećenost	
	3 – velika posjećenost	
Vremenska dostupnost po mjesecima:	1. 2. 3. 4. 5. 6. 7. 8. 9. 10. 11. 12.	
Specifična oprema**:	DA	NE
Širi sustav atrakcija:	Veliko jezero	

* osiguran fizički i javni pristup nekim od prijevoznih sredstava i pješice

** oprema potrebna za siguran obilazak atrakcije (električna rasvjeta, ograđeni prostor-vidikovac, sanitarni čvor…)

Šifra	K1215M/PM	Redni broj	1.
Naziv resursa		Antički brodolom kod otoka Glavata	
Kratki funkcionalni opis:		Nepokretno kulturno dobro - pojedinačno	
Lokacija		Pomena	
Datum upisa			

VALORIZACIJA		
Dostupnost*	0 – nedostupnost	
	1 – neadekvatna dostupnost	
	2 – adekvatna dostupnost	
Zastupljenost u turističkoj ponudi:	DA	NE
Dostupnost informacije o atrakciji turistima:	DA	NE
Turistička posjećenost:	0 – nema posjeta	
	1 – mala posjećenost	
	2 – srednja posjećenost	

	3 – velika posjećenost
Vremenska dostupnost po mjesecima:	1. 2. 3. 4. 5. 6. 7. 8. 9. 10. 11. 12.
Specifična oprema**:	DA NE

Širi sustav atrakcija:

* osiguran fizički i javni pristup nekim od prijevoznih sredstava i pješice

** oprema potrebna za siguran obilazak atrakcije (električna rasvjeta, ograđeni prostor-vidikovac, sanitarni čvor…)

Šifra	K1215M/SB	Redni broj	2.
Naziv resursa		Antički brodolom u uvali Sobra – rt Pusti	
Kratki funkcionalni opis:		Nepokretno kulturno dobro - pojedinačno	
Lokacija		Sobra	
Datum upisa			

VALORIZACIJA		
Dostupnost*	0 – nedostupnost 1 – neadekvatna dostupnost 2 – adekvatna dostupnost	
Zastupljenost u turističkoj ponudi:	DA	NE
Dostupnost informacije o atrakciji turistima:	DA	NE
Turistička posjećenost:	0 – nema posjeta 1 – mala posjećenost 2 – srednja posjećenost 3 – velika posjećenost	
Vremenska dostupnost po mjesecima:	1. 2. 3. 4. 5. 6. 7. 8. 9. 10. 11. 12.	
Specifična oprema**:	DA	NE

Širi sustav atrakcija:

* osiguran fizički i javni pristup nekim od prijevoznih sredstava i pješice

** oprema potrebna za siguran obilazak atrakcije (električna rasvjeta, ograđeni prostor-vidikovac, sanitarni čvor…)

Šifra	K1215M/PM	Redni broj	3.
Naziv resursa		Hidroarheološko nalazište – uvala Lastovska	
Kratki funkcionalni opis:		Zaštićeno kulturno dobro	
Lokacija		Pomena	
Datum upisa			

VALORIZACIJA		
Dostupnost*	0 – nedostupnost 1 – neadekvatna dostupnost 2 – adekvatna dostupnost	
Zastupljenost u turističkoj ponudi:	DA	NE
Dostupnost informacije o atrakciji turistima:	DA	NE
Turistička posjećenost:	0 – nema posjeta 1 – mala posjećenost 2 – srednja posjećenost 3 – velika posjećenost	

Vremenska dostupnost po mjesecima: 1. 2. 3. 4. 5. 6. 7. 8. 9. 10. 11. 12.
Specifična oprema**: DA NE
Širi sustav atrakcija:

* osiguran fizički i javni pristup nekim od prijevoznih sredstava i pješice
** oprema potrebna za siguran obilazak atrakcije (električna rasvjeta, ograđeni prostor-vidikovac, sanitarni čvor…)

Šifra	K1215M/SB	Redni broj	4.
Naziv resursa		Lokacija između uvala Omanska i Čekrnja	
Kratki funkcionalni opis:		Antički brodolom	
Lokacija		Sobra	
Datum upisa			

VALORIZACIJA

Dostupnost*
0 – nedostupnost
1 – neadekvatna dostupnost
2 – adekvatna dostupnost

Zastupljenost u turističkoj ponudi: DA NE
Dostupnost informacije o atrakciji turistima: DA NE

Turistička posjećenost:
0 – nema posjeta
1 – mala posjećenost
2 – srednja posjećenost
3 – velika posjećenost

Vremenska dostupnost po mjesecima: 1. 2. 3. 4. 5. 6. 7. 8. 9. 10. 11. 12.
Specifična oprema**: DA NE

Širi sustav atrakcija:

* osiguran fizički i javni pristup nekim od prijevoznih sredstava i pješice
** oprema potrebna za siguran obilazak atrakcije (električna rasvjeta, ograđeni prostor-vidikovac, sanitarni čvor…)

Šifra	K1215M/PL	Redni broj	5.
Naziv resursa		Lokacija otok Moračnik	
Kratki funkcionalni opis:		Antički brodolom	
Lokacija		Polače	
Datum upisa			

VALORIZACIJA

Dostupnost*
0 – nedostupnost
1 – neadekvatna dostupnost
2 – adekvatna dostupnost

Zastupljenost u turističkoj ponudi: DA NE
Dostupnost informacije o atrakciji turistima: DA NE

Turistička posjećenost:
0 – nema posjeta
1 – mala posjećenost
2 – srednja posjećenost
3 – velika posjećenost

Vremenska dostupnost po mjesecima: 1. 2. 3. 4. 5. 6. 7. 8. 9. 10. 11. 12.

Specifična oprema**: DA NE

Širi sustav atrakcija:

* osiguran fizički i javni pristup nekim od prijevoznih sredstava i pješice

** oprema potrebna za siguran obilazak atrakcije (električna rasvjeta, ograđeni prostor-vidikovac, sanitarni čvor…)

Šifra	K1215M/KZ	Redni broj	6.
Naziv resursa		Lokalitet sjeverozapadno od uvale i naselja, antički brodolom	
Kratki funkcionalni opis:		Preventivno zaštićeno kulturno dobro	
Lokacija		Kozarica	
Datum upisa			

VALORIZACIJA		
Dostupnost*	0 – nedostupnost 1 – neadekvatna dostupnost 2 – adekvatna dostupnost	
Zastupljenost u turističkoj ponudi:	DA	NE
Dostupnost informacije o atrakciji turistima:	DA	NE
Turistička posjećenost:	0 – nema posjeta 1 – mala posjećenost 2 – srednja posjećenost 3 – velika posjećenost	
Vremenska dostupnost po mjesecima:	1. 2. 3. 4. 5. 6. 7. 8. 9. 10. 11. 12.	
Specifična oprema**:	DA	NE

Širi sustav atrakcija:

* osiguran fizički i javni pristup nekim od prijevoznih sredstava i pješice

** oprema potrebna za siguran obilazak atrakcije (električna rasvjeta, ograđeni prostor-vidikovac, sanitarni čvor…)

Šifra	K1215M/SA	Redni broj	7.
Naziv resursa		Ostaci antičkog brodoloma kod rta Vratnički – rt Vratnik	
Kratki funkcionalni opis:		Preventivno zaštićeno kulturno dobro Nepokretno kulturno dobro - pojedinačno	
Lokacija		Saplunara	
Datum upisa			

VALORIZACIJA		
Dostupnost*	0 – nedostupnost 1 – neadekvatna dostupnost 2 – adekvatna dostupnost	
Zastupljenost u turističkoj ponudi:	DA	NE
Dostupnost informacije o atrakciji turistima:	DA	NE
Turistička posjećenost:	0 – nema posjeta 1 – mala posjećenost 2 – srednja posjećenost 3 – velika posjećenost	

Vremenska dostupnost po mjesecima: 1. 2. 3. 4. 5. 6. 7. 8. 9. 10. 11. 12.
Specifična oprema**: DA NE
Širi sustav atrakcija:

* osiguran fizički i javni pristup nekim od prijevoznih sredstava i pješice
** oprema potrebna za siguran obilazak atrakcije (električna rasvjeta, ograđeni prostor-vidikovac, sanitarni čvor…)

Šifra	K1215M/SB	Redni broj	8.
Naziv resursa		Ostaci antičkog brodoloma kod Velike Doline	
Kratki funkcionalni opis:		Nepokretno kulturno dobro - pojedinačno	
Lokacija		Sobra	
Datum upisa			

VALORIZACIJA

Dostupnost*
0 – nedostupnost
1 – neadekvatna dostupnost
2 – adekvatna dostupnost

Zastupljenost u turističkoj ponudi: DA NE
Dostupnost informacije o atrakciji turistima: DA NE

Turistička posjećenost:
0 – nema posjeta
1 – mala posjećenost
2 – srednja posjećenost
3 – velika posjećenost

Vremenska dostupnost po mjesecima: 1. 2. 3. 4. 5. 6. 7. 8. 9. 10. 11. 12.
Specifična oprema**: DA NE

Širi sustav atrakcija:

* osiguran fizički i javni pristup nekim od prijevoznih sredstava i pješice
** oprema potrebna za siguran obilazak atrakcije (električna rasvjeta, ograđeni prostor-vidikovac, sanitarni čvor…)

Šifra	K1215M/PL	Redni broj	9.
Naziv resursa		Ostaci kasnoantičke gradnje i pripadajući lučki uređaji	
Kratki funkcionalni opis:		Nepokretno kulturno dobro - pojedinačno	
Lokacija		Polače	
Datum upisa			

VALORIZACIJA

Dostupnost*
0 – nedostupnost
1 – neadekvatna dostupnost
2 – adekvatna dostupnost

Zastupljenost u turističkoj ponudi: DA NE
Dostupnost informacije o atrakciji turistima: DA NE

Turistička posjećenost:
0 – nema posjeta
1 – mala posjećenost
2 – srednja posjećenost
3 – velika posjećenost

Vremenska dostupnost po mjesecima: 1. 2. 3. 4. 5. 6. 7. 8. 9. 10. 11. 12.

Specifična oprema**: DA NE

Širi sustav atrakcija:
* osiguran fizički i javni pristup nekim od prijevoznih sredstava i pješice
** oprema potrebna za siguran obilazak atrakcije (električna rasvjeta, ograđeni prostor-vidikovac, sanitarni čvor…)

Šifra	K1215/M	Redni broj	10.
Naziv resursa		Ostaci novovjekovnog Brodoloma kod Pliči sv. Pavao kod otočića Preč	
Kratki funkcionalni opis:		Arheološki pojedinačni lokalitet – podmorski Pojedinačna građevina i/ili kompleks građevina	
Lokacija		Mljet	
Datum upisa			

VALORIZACIJA		
Dostupnost*	0 – nedostupnost 1 – neadekvatna dostupnost 2 – adekvatna dostupnost	
Zastupljenost u turističkoj ponudi:	DA	NE
Dostupnost informacije o atrakciji turistima:	DA	NE
Turistička posjećenost:	0 – nema posjeta 1 – mala posjećenost 2 – srednja posjećenost 3 – velika posjećenost	
Vremenska dostupnost po mjesecima:	1. 2. 3. 4. 5. 6. 7. 8. 9. 10. 11. 12.	
Specifična oprema**:	DA	NE

Širi sustav atrakcija:
* osiguran fizički i javni pristup nekim od prijevoznih sredstava i pješice
** oprema potrebna za siguran obilazak atrakcije (električna rasvjeta, ograđeni prostor-vidikovac, sanitarni čvor…)

Šifra	K1215M/GO	Redni broj	11.
Naziv resursa		Podmorska arheološka zona otoka Mljeta	
Kratki funkcionalni opis:		Zaštićeno kulturno dobro 2. st. pr.Kr. – 16. st. Podmorsko – arheološki lokalitet 300 m od otoka kao i svih ostalih otočića i hridi na udaljenosti do 2000 m. Lokalitet sadrži 11 registriranih, 3 preventivno zaštićena, te 8 evidentiranih podmorskih arheoloških lokaliteta.	
Lokacija		Goveđari	
Datum upisa			

VALORIZACIJA	
Dostupnost*	0 – nedostupnost 1 – neadekvatna dostupnost 2 – adekvatna dostupnost

Zastupljenost u turističkoj ponudi:	DA	NE
Dostupnost informacije o atrakciji turistima:	DA	NE
Turistička posjećenost:	0 – nema posjeta 1 – mala posjećenost 2 – srednja posjećenost 3 – velika posjećenost	
Vremenska dostupnost po mjesecima:	1. 2. 3. 4. 5. 6. 7. 8. 9. 10. 11. 12.	
Specifična oprema**:	DA	NE
Širi sustav atrakcija:		

* osiguran fizički i javni pristup nekim od prijevoznih sredstava i pješice
** oprema potrebna za siguran obilazak atrakcije (električna rasvjeta, ograđeni prostor-vidikovac, sanitarni čvor…)

Šifra	K1215/GO	Redni broj	12.
Naziv resursa		Podmorsko arheološko nalazište s istočne strane otoka Glavat	
Kratki funkcionalni opis:		Nepokretno kulturno dobro - pojedinačno	
Lokacija		Goveđari	
Datum upisa			

VALORIZACIJA		
Dostupnost*	0 – nedostupnost 1 – neadekvatna dostupnost 2 – adekvatna dostupnost	
Zastupljenost u turističkoj ponudi:	DA	NE
Dostupnost informacije o atrakciji turistima:	DA	NE
Turistička posjećenost:	0 – nema posjeta 1 – mala posjećenost 2 – srednja posjećenost 3 – velika posjećenost	
Vremenska dostupnost po mjesecima:	1. 2. 3. 4. 5. 6. 7. 8. 9. 10. 11. 12.	
Specifična oprema**:	DA	NE
Širi sustav atrakcija:		

* osiguran fizički i javni pristup nekim od prijevoznih sredstava i pješice
** oprema potrebna za siguran obilazak atrakcije (električna rasvjeta, ograđeni prostor-vidikovac, sanitarni čvor…)

Šifra	K1215M/KO	Redni broj	13.
Naziv resursa		Podvodno arheološko nalazište kod otočića Veli Škoj	
Kratki funkcionalni opis:		Nepokretno kulturno dobro - pojedinačno	
Lokacija		Korita	
Datum upisa			

VALORIZACIJA		
Dostupnost*	0 – nedostupnost 1 – neadekvatna dostupnost 2 – adekvatna dostupnost	
Zastupljenost u turističkoj ponudi:	DA	NE

Dostupnost informacije o atrakciji turistima:	DA	NE
Turistička posjećenost:	0 – nema posjeta 1 – mala posjećenost 2 – srednja posjećenost 3 – velika posjećenost	
Vremenska dostupnost po mjesecima:	1. 2. 3. 4. 5. 6. 7. 8. 9. 10. 11. 12.	
Specifična oprema**:	DA	NE
Širi sustav atrakcija:		

* osiguran fizički i javni pristup nekim od prijevoznih sredstava i pješice
** oprema potrebna za siguran obilazak atrakcije (električna rasvjeta, ograđeni prostor-vidikovac, sanitarni čvor…)

Šifra	K1215M/PL	Redni broj	14.
Naziv resursa		Podvodno arheološko nalazište kod rta Glavat	
Kratki funkcionalni opis:		Nepokretno kulturno dobro - pojedinačno	
Lokacija		Polače	
Datum upisa			

VALORIZACIJA

Dostupnost*	0 – nedostupnost 1 – neadekvatna dostupnost 2 – adekvatna dostupnost	
Zastupljenost u turističkoj ponudi:	DA	NE
Dostupnost informacije o atrakciji turistima:	DA	NE
Turistička posjećenost:	0 – nema posjeta 1 – mala posjećenost 2 – srednja posjećenost 3 – velika posjećenost	
Vremenska dostupnost po mjesecima:	1. 2. 3. 4. 5. 6. 7. 8. 9. 10. 11. 12.	
Specifična oprema**:	DA	NE
Širi sustav atrakcija:		

* osiguran fizički i javni pristup nekim od prijevoznih sredstava i pješice
** oprema potrebna za siguran obilazak atrakcije (električna rasvjeta, ograđeni prostor-vidikovac, sanitarni čvor…)

Šifra	K1215M/KO	Redni broj	15.
Naziv resursa		Podvodno arheološko nalazište kod rta Maharac	
Kratki funkcionalni opis:		Nepokretno kulturno dobro - pojedinačno	
Lokacija		Korita	
Datum upisa			

VALORIZACIJA

Dostupnost*	0 – nedostupnost 1 – neadekvatna dostupnost 2 – adekvatna dostupnost	
Zastupljenost u turističkoj ponudi:	DA	NE
Dostupnost informacije o atrakciji turistima:	DA	NE
Turistička posjećenost:	0 – nema posjeta	

1 – mala posjećenost
2 – srednja posjećenost
3 – velika posjećenost

Vremenska dostupnost po mjesecima: 1. 2. 3. 4. 5. 6. 7. 8. 9. 10. 11. 12.
Specifična oprema**: DA NE
Širi sustav atrakcija:

* osiguran fizički i javni pristup nekim od prijevoznih sredstava i pješice
** oprema potrebna za siguran obilazak atrakcije (električna rasvjeta, ograđeni prostor-vidikovac, sanitarni čvor…)

Šifra	K1215M/OK	Redni broj	16.
Naziv resursa		Podvodno arheološko nalazište kod rta Stoba	
Kratki funkcionalni opis:		Nepokretno kulturno dobro - pojedinačno	
Lokacija		Okuklje	
Datum upisa			

VALORIZACIJA

Dostupnost*
0 – nedostupnost
1 – neadekvatna dostupnost
2 – adekvatna dostupnost

Zastupljenost u turističkoj ponudi: DA NE
Dostupnost informacije o atrakciji turistima: DA NE

Turistička posjećenost:
0 – nema posjeta
1 – mala posjećenost
2 – srednja posjećenost
3 – velika posjećenost

Vremenska dostupnost po mjesecima: 1. 2. 3. 4. 5. 6. 7. 8. 9. 10. 11. 12.
Specifična oprema**: DA NE
Širi sustav atrakcija:

* osiguran fizički i javni pristup nekim od prijevoznih sredstava i pješice
** oprema potrebna za siguran obilazak atrakcije (električna rasvjeta, ograđeni prostor-vidikovac, sanitarni čvor…)

Šifra	K1215M/OK	Redni broj	17.
Naziv resursa		Podvodno arheološko nalazište na položaju Klačine	
Kratki funkcionalni opis:		Nepokretno kulturno dobro - pojedinačno	
Lokacija		Okuklje	
Datum upisa			

VALORIZACIJA

Dostupnost*
0 – nedostupnost
1 – neadekvatna dostupnost
2 – adekvatna dostupnost

Zastupljenost u turističkoj ponudi: DA NE
Dostupnost informacije o atrakciji turistima: DA NE

Turistička posjećenost:
0 – nema posjeta
1 – mala posjećenost
2 – srednja posjećenost

3 – velika posjećenost

Vremenska dostupnost po mjesecima:	1. 2. 3. 4. 5. 6. 7. 8. 9. 10. 11. 12.
Specifična oprema**:	DA NE
Širi sustav atrakcija:	

* osiguran fizički i javni pristup nekim od prijevoznih sredstava i pješice
** oprema potrebna za siguran obilazak atrakcije (električna rasvjeta, ograđeni prostor-vidikovac, sanitarni čvor…)

Šifra	K1215M/OK	Redni broj	18.
Naziv resursa		Podvodno arheološko nalazište u uvali Okuklje	
Kratki funkcionalni opis:		Nepokretno kulturno dobro - pojedinačno	
Lokacija		Okuklje	
Datum upisa			

VALORIZACIJA

Dostupnost*	0 – nedostupnost 1 – neadekvatna dostupnost 2 – adekvatna dostupnost
Zastupljenost u turističkoj ponudi:	DA NE
Dostupnost informacije o atrakciji turistima:	DA NE
Turistička posjećenost:	0 – nema posjeta 1 – mala posjećenost 2 – srednja posjećenost 3 – velika posjećenost
Vremenska dostupnost po mjesecima:	1. 2. 3. 4. 5. 6. 7. 8. 9. 10. 11. 12.
Specifična oprema**:	DA NE
Širi sustav atrakcija:	

* osiguran fizički i javni pristup nekim od prijevoznih sredstava i pješice
** oprema potrebna za siguran obilazak atrakcije (električna rasvjeta, ograđeni prostor-vidikovac, sanitarni čvor…)

Šifra	K1215M/PL	Redni broj	19.
Naziv resursa		Sidrište kod otočića Ovrata	
Kratki funkcionalni opis:		Nepokretno kulturno dobro - pojedinačno	
Lokacija		Polače	
Datum upisa			

VALORIZACIJA

Dostupnost*	0 – nedostupnost 1 – neadekvatna dostupnost 2 – adekvatna dostupnost
Zastupljenost u turističkoj ponudi:	DA NE
Dostupnost informacije o atrakciji turistima:	DA NE
Turistička posjećenost:	0 – nema posjeta 1 – mala posjećenost 2 – srednja posjećenost 3 – velika posjećenost
Vremenska dostupnost po mjesecima:	1. 2. 3. 4. 5. 6. 7. 8. 9. 10. 11. 12.

Specifična oprema**:		DA	**NE**
Širi sustav atrakcija:			

* osiguran fizički i javni pristup nekim od prijevoznih sredstava i pješice
** oprema potrebna za siguran obilazak atrakcije (električna rasvjeta, ograđeni prostor-vidikovac, sanitarni čvor…)

Šifra	K1215M/GO	Redni broj	20.
Naziv resursa		Uvala Gonoturska	
Kratki funkcionalni opis:		Preventivno zaštićeno kulturno dobro	
Lokacija		Goveđari	
Datum upisa			

VALORIZACIJA		
Dostupnost*	0 – nedostupnost 1 – neadekvatna dostupnost **2 – adekvatna dostupnost**	
Zastupljenost u turističkoj ponudi:	DA	**NE**
Dostupnost informacije o atrakciji turistima:	DA	**NE**
Turistička posjećenost:	0 – nema posjeta **1 – mala posjećenost** 2 – srednja posjećenost 3 – velika posjećenost	
Vremenska dostupnost po mjesecima:	**1. 2. 3. 4. 5. 6. 7. 8. 9. 10. 11. 12.**	
Specifična oprema**:	DA	**NE**
Širi sustav atrakcija:		

* osiguran fizički i javni pristup nekim od prijevoznih sredstava i pješice
** oprema potrebna za siguran obilazak atrakcije (električna rasvjeta, ograđeni prostor-vidikovac, sanitarni čvor…)

Šifra	K1223M/GO/PL/ZK/SO	Redni broj	1.
Naziv resursa		Najstarije naselje Goveđari	
Kratki funkcionalni opis:		1793. godina Najstarije naselje Goveđari, potom Polače Babine kuće i Soline. Naselje zemljoradnika i ribara.	
Lokacija		Goveđari, Polače, Babine kuće, Soline	
Datum upisa			

VALORIZACIJA		
Dostupnost*	0 – nedostupnost 1 – neadekvatna dostupnost **2 – adekvatna dostupnost**	
Zastupljenost u turističkoj ponudi:	**DA**	NE
Dostupnost informacije o atrakciji turistima:	**DA**	NE
Turistička posjećenost:	0 – nema posjeta 1 – mala posjećenost **2 – srednja posjećenost** 3 – velika posjećenost	

Vremenska dostupnost po mjesecima: 1. 2. 3. 4. 5. 6. 7. 8. 9. 10. 11. 12.
Specifična oprema**: DA NE
Širi sustav atrakcija:

* osiguran fizički i javni pristup nekim od prijevoznih sredstava i pješice
** oprema potrebna za siguran obilazak atrakcije (električna rasvjeta, ograđeni prostor-vidikovac, sanitarni čvor…)

Šifra	K1223M/BP	Redni broj	2.

Naziv resursa	Ruralna cjelina Babino polje
Kratki funkcionalni opis:	Evidentirana kulturna dobra
Lokacija	Babino polje
Datum upisa	

VALORIZACIJA

Dostupnost*
0 – nedostupnost
1 – neadekvatna dostupnost
2 – adekvatna dostupnost

Zastupljenost u turističkoj ponudi: DA NE
Dostupnost informacije o atrakciji turistima: DA NE

Turistička posjećenost:
0 – nema posjeta
1 – mala posjećenost
2 – srednja posjećenost
3 – velika posjećenost

Vremenska dostupnost po mjesecima: 1. 2. 3. 4. 5. 6. 7. 8. 9. 10. 11. 12.
Specifična oprema**: DA NE
Širi sustav atrakcija:

* osiguran fizički i javni pristup nekim od prijevoznih sredstava i pješice
** oprema potrebna za siguran obilazak atrakcije (električna rasvjeta, ograđeni prostor-vidikovac, sanitarni čvor…)

Šifra	K1223M/BL	Redni broj	3.

Naziv resursa	Ruralna cjelina Blato
Kratki funkcionalni opis:	Evidentirana kulturna dobra
Lokacija	Blato
Datum upisa	

VALORIZACIJA

Dostupnost*
0 – nedostupnost
1 – neadekvatna dostupnost
2 – adekvatna dostupnost

Zastupljenost u turističkoj ponudi: DA NE
Dostupnost informacije o atrakciji turistima: DA NE

Turistička posjećenost:
0 – nema posjeta
1 – mala posjećenost
2 – srednja posjećenost
3 – velika posjećenost

Vremenska dostupnost po mjesecima:	1. 2. 3. 4. 5. 6. 7. 8. 9. 10. 11. 12.
Specifična oprema**:	DA NE
Širi sustav atrakcija:	

* osiguran fizički i javni pristup nekim od prijevoznih sredstava i pješice
** oprema potrebna za siguran obilazak atrakcije (električna rasvjeta, ograđeni prostor-vidikovac, sanitarni čvor…)

Šifra	K1223M/GO	Redni broj	4.

Naziv resursa	Ruralna cjelina Goveđari
Kratki funkcionalni opis:	Evidentirana kulturna dobra
Lokacija	Goveđari
Datum upisa	

VALORIZACIJA

Dostupnost*	0 – nedostupnost 1 – neadekvatna dostupnost 2 – adekvatna dostupnost
Zastupljenost u turističkoj ponudi:	DA NE
Dostupnost informacije o atrakciji turistima:	DA NE
Turistička posjećenost:	0 – nema posjeta 1 – mala posjećenost 2 – srednja posjećenost 3 – velika posjećenost
Vremenska dostupnost po mjesecima:	1. 2. 3. 4. 5. 6. 7. 8. 9. 10. 11. 12.
Specifična oprema**:	DA NE
Širi sustav atrakcija:	

* osiguran fizički i javni pristup nekim od prijevoznih sredstava i pješice
** oprema potrebna za siguran obilazak atrakcije (električna rasvjeta, ograđeni prostor-vidikovac, sanitarni čvor…)

Šifra	K1223M/KO	Redni broj	5.

Naziv resursa	Ruralna cjelina Korita
Kratki funkcionalni opis:	Evidentirana kulturna dobra
Lokacija	Korita
Datum upisa	

VALORIZACIJA

Dostupnost*	0 – nedostupnost 1 – neadekvatna dostupnost 2 – adekvatna dostupnost
Zastupljenost u turističkoj ponudi:	DA NE
Dostupnost informacije o atrakciji turistima:	DA NE
Turistička posjećenost:	0 – nema posjeta 1 – mala posjećenost 2 – srednja posjećenost 3 – velika posjećenost

Vremenska dostupnost po mjesecima: 1. 2. 3. 4. 5. 6. 7. 8. 9. 10. 11. 12.
Specifična oprema**: DA NE
Širi sustav atrakcija:

* osiguran fizički i javni pristup nekim od prijevoznih sredstava i pješice
** oprema potrebna za siguran obilazak atrakcije (električna rasvjeta, ograđeni prostor-vidikovac, sanitarni čvor…)

Šifra	K1223M/MA	Redni broj	6.

Naziv resursa: Ruralna cjelina Maranovići
Kratki funkcionalni opis: Evidentirano kulturno dobro
Lokacija: Maranovići
Datum upisa

VALORIZACIJA

Dostupnost*
0 – nedostupnost
1 – neadekvatna dostupnost
2 – adekvatna dostupnost
Zastupljenost u turističkoj ponudi: DA NE
Dostupnost informacije o atrakciji turistima: DA NE
Turistička posjećenost:
0 – nema posjeta
1 – mala posjećenost
2 – srednja posjećenost
3 – velika posjećenost
Vremenska dostupnost po mjesecima: 1. 2. 3. 4. 5. 6. 7. 8. 9. 10. 11. 12.
Specifična oprema**: DA NE
Širi sustav atrakcija:

* osiguran fizički i javni pristup nekim od prijevoznih sredstava i pješice
** oprema potrebna za siguran obilazak atrakcije (električna rasvjeta, ograđeni prostor-vidikovac, sanitarni čvor…)

Šifra	K1223M/OK	Redni broj	7.

Naziv resursa: Ruralna cjelina Okuklje
Kratki funkcionalni opis: Evidentirana kulturna dobra
Lokacija: Okuklje
Datum upisa

VALORIZACIJA

Dostupnost*
0 – nedostupnost
1 – neadekvatna dostupnost
2 – adekvatna dostupnost
Zastupljenost u turističkoj ponudi: DA NE
Dostupnost informacije o atrakciji turistima: DA NE
Turistička posjećenost:
0 – nema posjeta
1 – mala posjećenost
2 – srednja posjećenost
3 – velika posjećenost

Vremenska dostupnost po mjesecima:	1. 2. 3. 4. 5. 6. 7. 8. 9. 10. 11. 12.
Specifična oprema**:	DA NE
Širi sustav atrakcija:	

* osiguran fizički i javni pristup nekim od prijevoznih sredstava i pješice
** oprema potrebna za siguran obilazak atrakcije (električna rasvjeta, ograđeni prostor-vidikovac, sanitarni čvor…)

Šifra	K1223M/PL	Redni broj	8.

Naziv resursa	Ruralna cjelina Polače
Kratki funkcionalni opis:	Evidentirana kulturna dobra
Lokacija	Polače
Datum upisa	

VALORIZACIJA

Dostupnost*	0 – nedostupnost 1 – neadekvatna dostupnost 2 – adekvatna dostupnost
Zastupljenost u turističkoj ponudi:	DA NE
Dostupnost informacije o atrakciji turistima:	DA NE
Turistička posjećenost:	0 – nema posjeta 1 – mala posjećenost 2 – srednja posjećenost 3 – velika posjećenost
Vremenska dostupnost po mjesecima:	1. 2. 3. 4. 5. 6. 7. 8. 9. 10. 11. 12.
Specifična oprema**:	DA NE
Širi sustav atrakcija:	

* osiguran fizički i javni pristup nekim od prijevoznih sredstava i pješice
** oprema potrebna za siguran obilazak atrakcije (električna rasvjeta, ograđeni prostor-vidikovac, sanitarni čvor…)

Šifra	K1223M/PR	Redni broj	9.

Naziv resursa	Ruralna cjelina Prožura
Kratki funkcionalni opis:	Evidentirana kulturna dobra
Lokacija	Prožura
Datum upisa	

VALORIZACIJA

Dostupnost*	0 – nedostupnost 1 – neadekvatna dostupnost 2 – adekvatna dostupnost
Zastupljenost u turističkoj ponudi:	DA NE
Dostupnost informacije o atrakciji turistima:	DA NE
Turistička posjećenost:	0 – nema posjeta 1 – mala posjećenost 2 – srednja posjećenost 3 – velika posjećenost

Vremenska dostupnost po mjesecima:	1. 2. 3. 4. 5. 6. 7. 8. 9. 10. 11. 12.
Specifična oprema**:	DA NE
Širi sustav atrakcija:	

* osiguran fizički i javni pristup nekim od prijevoznih sredstava i pješice
** oprema potrebna za siguran obilazak atrakcije (električna rasvjeta, ograđeni prostor-vidikovac, sanitarni čvor…)

Šifra	K1223M/RO	Redni broj	10.

Naziv resursa	Ruralna cjelina Ropa
Kratki funkcionalni opis:	Evidentirana kulturna dobra
Lokacija	Ropa
Datum upisa	

VALORIZACIJA		
Dostupnost*	0 – nedostupnost 1 – neadekvatna dostupnost **2 – adekvatna dostupnost**	
Zastupljenost u turističkoj ponudi:	**DA**	NE
Dostupnost informacije o atrakciji turistima:	**DA**	NE
Turistička posjećenost:	0 – nema posjeta 1 – mala posjećenost **2 – srednja posjećenost** 3 – velika posjećenost	
Vremenska dostupnost po mjesecima:	1. 2. 3. 4. 5. 6. 7. 8. 9. 10. 11. 12.	
Specifična oprema**:	**DA**	NE
Širi sustav atrakcija:		

* osiguran fizički i javni pristup nekim od prijevoznih sredstava i pješice
** oprema potrebna za siguran obilazak atrakcije (električna rasvjeta, ograđeni prostor-vidikovac, sanitarni čvor…)

Šifra	K1223M/KO	Redni broj	11.

Naziv resursa	Seoce
Kratki funkcionalni opis:	14. i 15. st. nekadašnje veće naselje koje se u pisanim dokumentima spominje pod imenom Seoce
Lokacija	Korita
Datum upisa	

VALORIZACIJA		
Dostupnost*	0 – nedostupnost 1 – neadekvatna dostupnost **2 – adekvatna dostupnost**	
Zastupljenost u turističkoj ponudi:	DA	**NE**
Dostupnost informacije o atrakciji turistima:	DA	**NE**
Turistička posjećenost:	0 – nema posjeta **1 – mala posjećenost** 2 – srednja posjećenost 3 – velika posjećenost	

Vremenska dostupnost po mjesecima: 1. 2. 3. 4. 5. 6. 7. 8. 9. 10. 11. 12.
Specifična oprema**: DA NE
Širi sustav atrakcija:

* osiguran fizički i javni pristup nekim od prijevoznih sredstava i pješice
** oprema potrebna za siguran obilazak atrakcije (električna rasvjeta, ograđeni prostor-vidikovac, sanitarni čvor…)

Šifra	K1231M/PM	Redni broj	1.
Naziv resursa		Nalazi antičkih grobova	
Kratki funkcionalni opis:			
Lokacija		Pomena	
Datum upisa			

VALORIZACIJA

Dostupnost*
0 – nedostupnost
1 – neadekvatna dostupnost
2 – adekvatna dostupnost

Zastupljenost u turističkoj ponudi: DA NE
Dostupnost informacije o atrakciji turistima: DA NE

Turistička posjećenost:
0 – nema posjeta
1 – mala posjećenost
2 – srednja posjećenost
3 – velika posjećenost

Vremenska dostupnost po mjesecima: 1. 2. 3. 4. 5. 6. 7. 8. 9. 10. 11. 12.
Specifična oprema**: DA NE
Širi sustav atrakcija:

* osiguran fizički i javni pristup nekim od prijevoznih sredstava i pješice
** oprema potrebna za siguran obilazak atrakcije (električna rasvjeta, ograđeni prostor-vidikovac, sanitarni čvor…)

Šifra	K1231M/KO	Redni broj	2.
Naziv resursa		Grobište oko crkve sv. Vid	
Kratki funkcionalni opis:			
Lokacija		Korita	
Datum upisa			

VALORIZACIJA

Dostupnost*
0 – nedostupnost
1 – neadekvatna dostupnost
2 – adekvatna dostupnost

Zastupljenost u turističkoj ponudi: DA NE
Dostupnost informacije o atrakciji turistima: DA NE

Turistička posjećenost:
0 – nema posjeta
1 – mala posjećenost
2 – srednja posjećenost
3 – velika posjećenost

Vremenska dostupnost po mjesecima: 1. 2. 3. 4. 5. 6. 7. 8. 9. 10. 11. 12.
Specifična oprema**: DA NE

Širi sustav atrakcija:

* osiguran fizički i javni pristup nekim od prijevoznih sredstava i pješice

** oprema potrebna za siguran obilazak atrakcije (električna rasvjeta, ograđeni prostor-vidikovac, sanitarni čvor…)

Šifra	K1231M/BP	Redni broj	3.
Naziv resursa		Groblje Mirogoj	
Kratki funkcionalni opis:		Evidentirano kulturno dobro	
Lokacija		Babino polje	
Datum upisa			

VALORIZACIJA		
Dostupnost*	0 – nedostupnost 1 – neadekvatna dostupnost 2 – adekvatna dostupnost	
Zastupljenost u turističkoj ponudi:	DA	NE
Dostupnost informacije o atrakciji turistima:	DA	NE
Turistička posjećenost:	0 – nema posjeta 1 – mala posjećenost 2 – srednja posjećenost 3 – velika posjećenost	
Vremenska dostupnost po mjesecima:	1. 2. 3. 4. 5. 6. 7. 8. 9. 10. 11. 12.	
Specifična oprema**:	DA	NE

Širi sustav atrakcija:

* osiguran fizički i javni pristup nekim od prijevoznih sredstava i pješice

** oprema potrebna za siguran obilazak atrakcije (električna rasvjeta, ograđeni prostor-vidikovac, sanitarni čvor…)

Šifra	K1231M/GO	Redni broj	4.
Naziv resursa		Groblje Sladingrad	
Kratki funkcionalni opis:		Evidentirano kulturno dobro	
Lokacija		Goveđari	
Datum upisa			

VALORIZACIJA		
Dostupnost*	0 – nedostupnost 1 – neadekvatna dostupnost 2 – adekvatna dostupnost	
Zastupljenost u turističkoj ponudi:	DA	NE
Dostupnost informacije o atrakciji turistima:	DA	NE
Turistička posjećenost:	0 – nema posjeta 1 – mala posjećenost 2 – srednja posjećenost 3 – velika posjećenost	
Vremenska dostupnost po mjesecima:	1. 2. 3. 4. 5. 6. 7. 8. 9. 10. 11. 12.	
Specifična oprema**:	DA	NE

Širi sustav atrakcija:

* osiguran fizički i javni pristup nekim od prijevoznih sredstava i pješice

** oprema potrebna za siguran obilazak atrakcije (električna rasvjeta, ograđeni prostor-vidikovac, sanitarni čvor…)

Šifra	K1231M/MA	Redni broj	5.
Naziv resursa		Groblje sv. Antuna	
Kratki funkcionalni opis:		Evidentirano kulturno dobro	
Lokacija		Maranovići	
Datum upisa			

VALORIZACIJA		
Dostupnost*	0 – nedostupnost 1 – neadekvatna dostupnost **2 – adekvatna dostupnost**	
Zastupljenost u turističkoj ponudi:	DA	**NE**
Dostupnost informacije o atrakciji turistima:	DA	**NE**
Turistička posjećenost:	**0 – nema posjeta** 1 – mala posjećenost 2 – srednja posjećenost 3 – velika posjećenost	
Vremenska dostupnost po mjesecima:	**1. 2. 3. 4. 5. 6. 7. 8. 9. 10. 11. 12.**	
Specifična oprema**:	DA	**NE**
Širi sustav atrakcija:		

* osiguran fizički i javni pristup nekim od prijevoznih sredstava i pješice
** oprema potrebna za siguran obilazak atrakcije (električna rasvjeta, ograđeni prostor-vidikovac, sanitarni čvor…)

Šifra	K1231M/GO	Redni broj	6.
Naziv resursa		Groblje sv. Marija	
Kratki funkcionalni opis:		Evidentirano kulturno dobro	
Lokacija		Goveđari	
Datum upisa			

VALORIZACIJA		
Dostupnost*	0 – nedostupnost 1 – neadekvatna dostupnost **2 – adekvatna dostupnost**	
Zastupljenost u turističkoj ponudi:	**DA**	NE
Dostupnost informacije o atrakciji turistima:	**DA**	NE
Turistička posjećenost:	0 – nema posjeta 1 – mala posjećenost 2 – srednja posjećenost **3 – velika posjećenost**	
Vremenska dostupnost po mjesecima:	1. 2. **3. 4. 5. 6. 7. 8. 9. 10. 11.** 12.	
Specifična oprema**:	DA	**NE**
Širi sustav atrakcija:		

* osiguran fizički i javni pristup nekim od prijevoznih sredstava i pješice
** oprema potrebna za siguran obilazak atrakcije (električna rasvjeta, ograđeni prostor-vidikovac, sanitarni čvor…)

Šifra	K1231M/PR	Redni broj	7.
Naziv resursa		Groblje sv. Roka	
Kratki funkcionalni opis:		Evidentirano kulturno dobro	
Lokacija		Prožura	
Datum upisa			

VALORIZACIJA		
Dostupnost*	0 – nedostupnost 1 – neadekvatna dostupnost 2 – adekvatna dostupnost	
Zastupljenost u turističkoj ponudi:	DA	NE
Dostupnost informacije o atrakciji turistima:	DA	NE
Turistička posjećenost:	0 – nema posjeta 1 – mala posjećenost 2 – srednja posjećenost 3 – velika posjećenost	
Vremenska dostupnost po mjesecima:	1. 2. 3. 4. 5. 6. 7. 8. 9. 10. 11. 12.	
Specifična oprema**:	DA	NE
Širi sustav atrakcija:		

* osiguran fizički i javni pristup nekim od prijevoznih sredstava i pješice
** oprema potrebna za siguran obilazak atrakcije (električna rasvjeta, ograđeni prostor-vidikovac, sanitarni čvor…)

Šifra	K1231M/KO	Redni broj	8.
Naziv resursa		Groblje sv. Vida	
Kratki funkcionalni opis:		Evidentirano kulturno dobro	
Lokacija		Korita	
Datum upisa			

VALORIZACIJA		
Dostupnost*	0 – nedostupnost 1 – neadekvatna dostupnost 2 – adekvatna dostupnost	
Zastupljenost u turističkoj ponudi:	DA	NE
Dostupnost informacije o atrakciji turistima:	DA	NE
Turistička posjećenost:	0 – nema posjeta 1 – mala posjećenost 2 – srednja posjećenost 3 – velika posjećenost	
Vremenska dostupnost po mjesecima:	1. 2. 3. 4. 5. 6. 7. 8. 9. 10. 11. 12.	
Specifična oprema**:	DA	NE
Širi sustav atrakcija:		

* osiguran fizički i javni pristup nekim od prijevoznih sredstava i pješice
** oprema potrebna za siguran obilazak atrakcije (električna rasvjeta, ograđeni prostor-vidikovac, sanitarni čvor…)

Šifra	K1231M/BP	Redni broj	9.
Naziv resursa		Groblje sv. Vlaha	
Kratki funkcionalni opis:		Evidentirano kulturno dobro	
Lokacija		Babino polje	
Datum upisa			

VALORIZACIJA		
Dostupnost*	0 – nedostupnost 1 – neadekvatna dostupnost **2 – adekvatna dostupnost**	
Zastupljenost u turističkoj ponudi:	**DA**	NE
Dostupnost informacije o atrakciji turistima:	**DA**	NE
Turistička posjećenost:	0 – nema posjeta **1 – mala posjećenost** 2 – srednja posjećenost 3 – velika posjećenost	
Vremenska dostupnost po mjesecima:	**1. 2. 3. 4. 5. 6. 7. 8. 9. 10. 11. 12.**	
Specifična oprema**:	DA	**NE**
Širi sustav atrakcija:		

* osiguran fizički i javni pristup nekim od prijevoznih sredstava i pješice
** oprema potrebna za siguran obilazak atrakcije (električna rasvjeta, ograđeni prostor-vidikovac, sanitarni čvor…)

Šifra	K1231M/KO	Redni broj	10.
Naziv resursa		Nekropole	
Kratki funkcionalni opis:		Prapovijesni lokalitet evidentirana 1917. godine	
Lokacija		Korita	
Datum upisa			

VALORIZACIJA		
Dostupnost*	0 – nedostupnost 1 – neadekvatna dostupnost **2 – adekvatna dostupnost**	
Zastupljenost u turističkoj ponudi:	DA	**NE**
Dostupnost informacije o atrakciji turistima:	DA	**NE**
Turistička posjećenost:	**0 – nema posjeta** 1 – mala posjećenost 2 – srednja posjećenost 3 – velika posjećenost	
Vremenska dostupnost po mjesecima:	**1. 2. 3. 4. 5. 6. 7. 8. 9. 10. 11. 12.**	
Specifična oprema**:	DA	**NE**
Širi sustav atrakcija:		

* osiguran fizički i javni pristup nekim od prijevoznih sredstava i pješice
** oprema potrebna za siguran obilazak atrakcije (električna rasvjeta, ograđeni prostor-vidikovac, sanitarni čvor…)

Šifra	K1231M/GO	Redni broj	11.
Naziv resursa		Rimski grobovi	
Kratki funkcionalni opis:		Prapovijesni rimski grobovi	
Lokacija		Goveđari, Vrh Malog Gradca	
Datum upisa			

VALORIZACIJA		
Dostupnost*	0 – nedostupnost 1 – neadekvatna dostupnost 2 – adekvatna dostupnost	
Zastupljenost u turističkoj ponudi:	DA	NE
Dostupnost informacije o atrakciji turistima:	DA	NE
Turistička posjećenost:	0 – nema posjeta 1 – mala posjećenost 2 – srednja posjećenost 3 – velika posjećenost	
Vremenska dostupnost po mjesecima:	1. 2. 3. 4. 5. 6. 7. 8. 9. 10. 11. 12.	
Specifična oprema**:	DA	NE
Širi sustav atrakcija:		

* osiguran fizički i javni pristup nekim od prijevoznih sredstava i pješice

** oprema potrebna za siguran obilazak atrakcije (električna rasvjeta, ograđeni prostor-vidikovac, sanitarni čvor…)

Šifra	K1232M/BP	Redni broj	1.
Naziv resursa		Odisejeva špilja ili Jama	
Kratki funkcionalni opis:		Odisejeva špilja ili Jama je špilja na otoku Mljetu. Nalazi se na južnoj obali otoka, kod Babinog Polja. Odisejeva špilja je pećina jajolikog oblika s nekoliko desetaka metara u promjeru. Ima urušen svod po kojem je dobila ime Jama, oblika velike rupe u zemlji. Dno je ispunjeno morem. Kroz vapnenačke slojeve, što je odvajaju od otvorenog mora, nastao je prodor u obliku tunela pa se u špilju može ući plivajući ili manjim čamcem.	
Lokacija		Babino polje	
Datum upisa			

VALORIZACIJA		
Dostupnost*	0 – nedostupnost 1 – neadekvatna dostupnost 2 – adekvatna dostupnost	
Zastupljenost u turističkoj ponudi:	DA	NE
Dostupnost informacije o atrakciji turistima:	DA	NE
Turistička posjećenost:	0 – nema posjeta 1 – mala posjećenost 2 – srednja posjećenost	

	3 – velika posjećenost
Vremenska dostupnost po mjesecima:	**1. 2. 3. 4. 5. 6. 7. 8. 9. 10. 11. 12.**
Specifična oprema:**	DA **NE**
Širi sustav atrakcija:	Babino polje, sv. Vlaho, sotnica

* osiguran fizički i javni pristup nekim od prijevoznih sredstava i pješice
** oprema potrebna za siguran obilazak atrakcije (električna rasvjeta, ograđeni prostor-vidikovac, sanitarni čvor…)

Šifra	K1237M/GO	**Redni broj**	**1.**
Naziv resursa		**Guvna za vršidbu žita**	
Kratki funkcionalni opis:			
Lokacija		**Goveđari**	
Datum upisa			

VALORIZACIJA

Dostupnost*	0 – nedostupnost	
	1 – neadekvatna dostupnost	
	2 – adekvatna dostupnost	
Zastupljenost u turističkoj ponudi:	**DA**	NE
Dostupnost informacije o atrakciji turistima:	**DA**	NE
Turistička posjećenost:	0 – nema posjeta	
	1 – mala posjećenost	
	2 – srednja posjećenost	
	3 – velika posjećenost	
Vremenska dostupnost po mjesecima:	**1. 2. 3. 4. 5. 6. 7. 8. 9. 10. 11. 12.**	
Specifična oprema:**	**DA**	NE
Širi sustav atrakcija:		

* osiguran fizički i javni pristup nekim od prijevoznih sredstava i pješice
** oprema potrebna za siguran obilazak atrakcije (električna rasvjeta, ograđeni prostor-vidikovac, sanitarni čvor…)

Šifra	K1241/PL	**Redni broj**	**1.**
Naziv resursa		**Nodilove košare**	
Kratki funkcionalni opis:		Sakralna građevina iz 6. st. Ostaci nalazišta	
Lokacija		**Polače**	
Datum upisa			

VALORIZACIJA

Dostupnost*	0 – nedostupnost	
	1 – neadekvatna dostupnost	
	2 – adekvatna dostupnost	
Zastupljenost u turističkoj ponudi:	DA	**NE**
Dostupnost informacije o atrakciji turistima:	DA	**NE**
Turistička posjećenost:	0 – nema posjeta	
	1 – mala posjećenost	
	2 – srednja posjećenost	

3 – velika posjećenost

Vremenska dostupnost po mjesecima: **1. 2. 3. 4. 5. 6. 7. 8. 9. 10. 11. 12.**

Specifična oprema**: DA **NE**

Širi sustav atrakcija:

* osiguran fizički i javni pristup nekim od prijevoznih sredstava i pješice

** oprema potrebna za siguran obilazak atrakcije (električna rasvjeta, ograđeni prostor-vidikovac, sanitarni čvor…)

Šifra	K1241M/BP	Redni broj	2.
Naziv resursa		Crkva Gospe od Milosrđa – Gospa od brijega	
Kratki funkcionalni opis:		14. st. zaštićeno kulturno dobro izvan naselja, na jugozapadnom brijegu Korita. Longitudinalna kamena renesansna građevina pravokutnog apsidalnog završetka. Do početka 16. stoljeća bila je župna crkva za istočni dio otoka Mljeta. U arhivskim katastarskim kartama crkva nosi titular Blažena Djevica od navještenja.	
Lokacija		Babino polje	
Datum upisa			

VALORIZACIJA

Dostupnost*

0 – nedostupnost

1 – neadekvatna dostupnost

2 – adekvatna dostupnost

Zastupljenost u turističkoj ponudi: **DA** NE

Dostupnost informacije o atrakciji turistima: **DA** NE

Turistička posjećenost:

0 – nema posjeta

1 – mala posjećenost

2 – srednja posjećenost

3 – velika posjećenost

Vremenska dostupnost po mjesecima: **1. 2. 3. 4. 5. 6. 7. 8. 9. 10. 11. 12.**

Specifična oprema**: DA **NE**

Širi sustav atrakcija:

* osiguran fizički i javni pristup nekim od prijevoznih sredstava i pješice

** oprema potrebna za siguran obilazak atrakcije (električna rasvjeta, ograđeni prostor-vidikovac, sanitarni čvor…)

Šifra	K1241M/	Redni broj	3.
Naziv resursa		Crkva Presvetog Trojstva	
Kratki funkcionalni opis:		1477. g oporučno ostavljen lokrumskim benediktincima - samostan i posjed. Danas samo sačuvani zidovi sakralnog objekta Prožursko raspelo 12. st	
Lokacija		Prožura	
Datum upisa			

VALORIZACIJA

Dostupnost*

0 – nedostupnost

	1 – neadekvatna dostupnost **2 – adekvatna dostupnost**
Zastupljenost u turističkoj ponudi:	DA **NE**
Dostupnost informacije o atrakciji turistima:	DA **NE**
Turistička posjećenost:	0 – nema posjeta **1 – mala posjećenost** 2 – srednja posjećenost 3 – velika posjećenost
Vremenska dostupnost po mjesecima:	**1. 2. 3. 4. 5. 6. 7. 8. 9. 10. 11. 12.**
Specifična oprema**:	DA **NE**
Širi sustav atrakcija:	

* osiguran fizički i javni pristup nekim od prijevoznih sredstava i pješice
** oprema potrebna za siguran obilazak atrakcije (električna rasvjeta, ograđeni prostor-vidikovac, sanitarni čvor…)

Šifra	K1241M/BP	Redni broj	4.
Naziv resursa		Crkva sv. Andrije	
Kratki funkcionalni opis:		Zaštićeno kulturno dobro. 15. stoljeće. Jednobrodna građevina, - stilski pripada gotičkom razdoblju, a neki elementi poput romaničkog portala i tranzene ukazuju na ranije faze gradnje.	
Lokacija		Babino polje	
Datum upisa			

VALORIZACIJA	
Dostupnost*	0 – nedostupnost 1 – neadekvatna dostupnost **2 – adekvatna dostupnost**
Zastupljenost u turističkoj ponudi:	DA **NE**
Dostupnost informacije o atrakciji turistima:	DA **NE**
Turistička posjećenost:	0 – nema posjeta **1 – mala posjećenost** 2 – srednja posjećenost 3 – velika posjećenost
Vremenska dostupnost po mjesecima:	**1. 2. 3. 4. 5. 6. 7. 8. 9. 10. 11. 12.**
Specifična oprema**:	DA **NE**
Širi sustav atrakcija:	

* osiguran fizički i javni pristup nekim od prijevoznih sredstava i pješice
** oprema potrebna za siguran obilazak atrakcije (električna rasvjeta, ograđeni prostor-vidikovac, sanitarni čvor…)

Šifra	K1241M/MA	Redni broj	5.
Naziv resursa		Crkva Sv. Antuna	
Kratki funkcionalni opis:		Evidentirano kulturno dobro	
Lokacija		Maranovići	
Datum upisa			

VALORIZACIJA		
Dostupnost*	0 – nedostupnost 1 – neadekvatna dostupnost **2 – adekvatna dostupnost**	
Zastupljenost u turističkoj ponudi:	DA	**NE**
Dostupnost informacije o atrakciji turistima:	DA	**NE**
Turistička posjećenost:	0 – nema posjeta **1 – mala posjećenost** 2 – srednja posjećenost 3 – velika posjećenost	
Vremenska dostupnost po mjesecima:	1. 2. 3. 4. 5. 6. 7. 8. 9. 10. 11. 12.	
Specifična oprema**:	DA	**NE**
Širi sustav atrakcija:		

* osiguran fizički i javni pristup nekim od prijevoznih sredstava i pješice
** oprema potrebna za siguran obilazak atrakcije (električna rasvjeta, ograđeni prostor-vidikovac, sanitarni čvor…)

Šifra	K1241M/BP	Redni broj	6.
Naziv resursa		Crkva sv. Đurđa	
Kratki funkcionalni opis:		11. stoljeće - slabočuvani sakralni objekt. Izvan funckije	
Lokacija		Babino polje	
Datum upisa			

VALORIZACIJA		
Dostupnost*	0 – nedostupnost 1 – neadekvatna dostupnost **2 – adekvatna dostupnost**	
Zastupljenost u turističkoj ponudi:	DA	**NE**
Dostupnost informacije o atrakciji turistima:	DA	**NE**
Turistička posjećenost:	**0 – nema posjeta** 1 – mala posjećenost 2 – srednja posjećenost 3 – velika posjećenost	
Vremenska dostupnost po mjesecima:	1. 2. 3. 4. 5. 6. 7. 8. 9. 10. 11. 12.	
Specifična oprema**:	DA	**NE**
Širi sustav atrakcija:		

* osiguran fizički i javni pristup nekim od prijevoznih sredstava i pješice
** oprema potrebna za siguran obilazak atrakcije (električna rasvjeta, ograđeni prostor-vidikovac, sanitarni čvor…)

Šifra	K1241M/BP	Redni broj	7.
Naziv resursa		Crkva sv. Ivana Krstitelja	
Kratki funkcionalni opis:		Pretpostavka o njenom starokršćanskom porijeklu - romanički izgled obnovom na početku prošlog stoljeća g. 1922.	

Lokacija	Babino polje
Datum upisa	

VALORIZACIJA		
Dostupnost*	0 – nedostupnost 1 – neadekvatna dostupnost **2 – adekvatna dostupnost**	
Zastupljenost u turističkoj ponudi:	DA	**NE**
Dostupnost informacije o atrakciji turistima:	DA	**NE**
Turistička posjećenost:	0 – nema posjeta **1 – mala posjećenost** 2 – srednja posjećenost 3 – velika posjećenost	
Vremenska dostupnost po mjesecima:	**1. 2. 3. 4. 5. 6. 7. 8. 9. 10. 11. 12.**	
Specifična oprema**:	DA	NE
Širi sustav atrakcija:		

* osiguran fizički i javni pristup nekim od prijevoznih sredstava i pješice

** oprema potrebna za siguran obilazak atrakcije (električna rasvjeta, ograđeni prostor-vidikovac, sanitarni čvor…)

Šifra	K1241M/GO	Redni broj	8.

Naziv resursa	Crkva i benediktinski samostan sv. Marije
Kratki funkcionalni opis:	Benediktinci od 1511g. imaju ulogu neovisne crkvene jurisdikcije, civilne i sudske vlasti do potpunog pripajanja Dubrovačkoj Republici. Romanička samostanska crkva iz 12. st. Sa sjeverne i južne strane crkve pridružene su barokne kapele. Tijekom 15. st. manji romanički samostan se širi i povezuje s crkvom, a u razdoblju 16. i 17. st., zadobiva današnji izgled. Ostaci srednjovjekovne obrambene arhitekture s obje strane otoka. Nakon izgradnje u XII. stoljeću, samostan Svete Marije nekoliko je puta preuređivan, a najizrazitije promjene nastupile su u XV. i u XVI. stoljeću, kad je u njemu bilo sjedište Mljetske kongregacije (Congregatio Melitensem ili Melitanam) koja okuplja sve muške benediktinske samostane na području Dubrovačke Republike. Crkva Sv. Marije je najmonumentalniji primjer donacijskog i dvorskog tipa crkava podizanih na prostoru Dalmacije i Apulije. Osim po veličini, ona je još po mnogočemu posebna: za razliku od većine donacijskih crkava ima kupolu oslonjenu na četiri luka, polukružni oltar podijeljen na tri dijela, a krase je i dvije bočne kapele u baroknom stilu, prigrađene početkom XVIII. stoljeća. U prostornom smislu izvorni oblik romaničke crkve građene krajem XII. ili početkom XIII. stoljeća čini jednobrodna struktura s predvorjem,

	trodijelnim svetištem i polukružnom apsidom. Svojim oblikom podsjeća na bizantska rješenja iz istog razdoblja. KOMPLEKS RIMSKE PALAČE Kasnoantički kompleks u uvali Polače predstavlja jedinstvenu i dragocjenu vrijednost ne samo među kulturnom baštinom otoka, već i za čitavo područje Dalmacije. Radilo se o jednoj od najprostranijih i najimpozantnijih građevina antičke provincije Dalmacije. Postoje brojna nagađanja o dataciji nastanka palače, a ona najuvriženija smještaju gradnju kompleksa između II. i V. stoljeća. Današnji ostaci palače integrirani su u naselje Polače, a izostanak sustavnog arheološkog istraživanja ostavlja otvorenim još brojna pitanja vezana uz ovaj kompleks. Cijeli arheološki lokalitet je konzerviran 1971. godine od strane konzervatorskog odjela Dubrovnik, koji je time preuzeo poslove konzervatorskog zavoda iz Splita. MLJETSKA NARODNA NOŠNJA Narodna nošnja otoka Mljeta je starinsko ruho koje pripada najljepšim nošnjama južnog Jadrana. Nosi karakteristike mediteranskog područja, ali i osobitosti dubrovačke okolice. Posebno se ističe ženska nošnja, koja je sastavljena od dva dijela: crvenog gunja (suknje) i bijele košulje. Mljetski vez je specifičan po tome što nema praznih ploha, već je čitav vez popunjen, a motivi su skriveni nitima crvene boje. Nošnja je govorila o statusu žene, prigodi za koju se nosi te o ženinom umijeću vezenja. Upotreba nošnje potisnuta je tijekom XIX. i XX. stoljeća, ali je posljednjih desetljeća prepoznata kao važno kulturno dobro otoka, uz nekoliko inicijativa za revitalizaciju tradicionalnog ruha.
Lokacija	**Goveđari otičić – Sv. Marije u sastavu benediktinskog. samosatana na Velikom jezeru**
Datum upisa	

VALORIZACIJA		
Dostupnost*	0 – nedostupnost 1 – neadekvatna dostupnost **2 – adekvatna dostupnost**	
Zastupljenost u turističkoj ponudi:	**DA**	NE
Dostupnost informacije o atrakciji turistima:	**DA**	NE
Turistička posjećenost:	0 – nema posjeta 1 – mala posjećenost 2 – srednja posjećenost **3 – velika posjećenost**	
Vremenska dostupnost po mjesecima:	1. 2. **3. 4. 5. 6. 7. 8. 9. 10. 11**. 12.	
Specifična oprema:**	**DA**	NE
Širi sustav atrakcija:		

* osiguran fizički i javni pristup nekim od prijevoznih sredstava i pješice

** oprema potrebna za siguran obilazak atrakcije (električna rasvjeta, ograđeni prostor-vidikovac, sanitarni čvor…)

Šifra	K1241M/KO	Redni broj	9.
Naziv resursa		Crkva sv. Marka dubrovačkih franjevaca	
Kratki funkcionalni opis:			
Lokacija		Korita	
Datum upisa			

VALORIZACIJA		
Dostupnost*	0 – nedostupnost 1 – neadekvatna dostupnost **2 – adekvatna dostupnost**	
Zastupljenost u turističkoj ponudi:	DA	**NE**
Dostupnost informacije o atrakciji turistima:	DA	NE
Turistička posjećenost:	**0 – nema posjeta** 1 – mala posjećenost 2 – srednja posjećenost 3 – velika posjećenost	
Vremenska dostupnost po mjesecima:	**1. 2. 3. 4. 5. 6. 7. 8. 9. 10. 11. 12.**	
Specifična oprema**:	DA	**NE**
Širi sustav atrakcija:		

* osiguran fizički i javni pristup nekim od prijevoznih sredstava i pješice
** oprema potrebna za siguran obilazak atrakcije (električna rasvjeta, ograđeni prostor-vidikovac, sanitarni čvor…)

Šifra	K1241M/PR	Redni broj	10.
Naziv resursa		Crkva sv. Martina	
Kratki funkcionalni opis:		Zaštićeno kulturno dobro 1434. Kasnosrednjovjekovna longitudinalna kamena građevina	
Lokacija		Prožura	
Datum upisa			

VALORIZACIJA		
Dostupnost*	0 – nedostupnost 1 – neadekvatna dostupnost **2 – adekvatna dostupnost**	
Zastupljenost u turističkoj ponudi:	DA	**NE**
Dostupnost informacije o atrakciji turistima:	DA	**NE**
Turistička posjećenost:	0 – nema posjeta **1 – mala posjećenost** 2 – srednja posjećenost 3 – velika posjećenost	
Vremenska dostupnost po mjesecima:	**1. 2. 3. 4. 5. 6. 7. 8. 9. 10. 11. 12.**	

Specifična oprema**: DA **NE**
Širi sustav atrakcija:

* osiguran fizički i javni pristup nekim od prijevoznih sredstava i pješice
** oprema potrebna za siguran obilazak atrakcije (električna rasvjeta, ograđeni prostor-vidikovac, sanitarni čvor…)

Šifra	K1241M/BP	Redni broj	11.
Naziv resursa		Crkva sv. Mihajla u Sutmiholjskom polju	
Kratki funkcionalni opis:		11.-14. stoljeće Zaštićeno kulturno dobro U Sutmiholju - kasnosrednjovjekovno zdanje	
Lokacija		Babino polje	
Datum upisa			

VALORIZACIJA

Dostupnost*
0 – nedostupnost
1 – neadekvatna dostupnost
2 – adekvatna dostupnost

Zastupljenost u turističkoj ponudi: DA **NE**
Dostupnost informacije o atrakciji turistima: DA **NE**

Turistička posjećenost:
0 – nema posjeta
1 – mala posjećenost
2 – srednja posjećenost
3 – velika posjećenost

Vremenska dostupnost po mjesecima: **1. 2. 3. 4. 5. 6. 7. 8. 9. 10. 11. 12.**
Specifična oprema**: DA **NE**
Širi sustav atrakcija:

* osiguran fizički i javni pristup nekim od prijevoznih sredstava i pješice
** oprema potrebna za siguran obilazak atrakcije (električna rasvjeta, ograđeni prostor-vidikovac, sanitarni čvor…)

Šifra	K1241M/BP	Redni broj	12.
Naziv resursa		Crkva Sv. Pavla	
Kratki funkcionalni opis:		1935.g jednobrodna građevina od pravilno tesanog kamena s polukruţnom apsidom odvojenom lukom od broda crkve i plošnog pročelja s rozetom prozora iznad dvokrilnih vrata.	
Lokacija		Babino polje	
Datum upisa			

VALORIZACIJA

Dostupnost*
0 – nedostupnost
1 – neadekvatna dostupnost
2 – adekvatna dostupnost

Zastupljenost u turističkoj ponudi: DA NE
Dostupnost informacije o atrakciji turistima: DA **NE**
Turistička posjećenost: 0 – nema posjeta

	1 – mala posjećenost
	2 – srednja posjećenost
	3 – velika posjećenost
Vremenska dostupnost po mjesecima:	**1. 2. 3. 4. 5. 6. 7. 8. 9. 10. 11. 12.**
Specifična oprema:**	DA **NE**
Širi sustav atrakcija:	

* osiguran fizički i javni pristup nekim od prijevoznih sredstava i pješice
** oprema potrebna za siguran obilazak atrakcije (električna rasvjeta, ograđeni prostor-vidikovac, sanitarni čvor…)

Šifra	K1241M/BL	**Redni broj**	13.
Naziv resursa		**Crkva sv. Petra**	
Kratki funkcionalni opis:		14. st. sakralni objekt obnovljen u 19. stoljeću	
Lokacija		**Blato**	
Datum upisa			

VALORIZACIJA		
Dostupnost*	0 – nedostupnost	
	1 – neadekvatna dostupnost	
	2 – adekvatna dostupnost	
Zastupljenost u turističkoj ponudi:	DA	**NE**
Dostupnost informacije o atrakciji turistima:	DA	**NE**
Turistička posjećenost:	**0 – nema posjeta**	
	1 – mala posjećenost	
	2 – srednja posjećenost	
	3 – velika posjećenost	
Vremenska dostupnost po mjesecima:	**1. 2. 3. 4. 5. 6. 7. 8. 9. 10. 11. 12.**	
Specifična oprema:**	DA	**NE**
Širi sustav atrakcija:		

* osiguran fizički i javni pristup nekim od prijevoznih sredstava i pješice
** oprema potrebna za siguran obilazak atrakcije (električna rasvjeta, ograđeni prostor-vidikovac, sanitarni čvor…)

Šifra	K1241M/BL	**Redni broj**	14.
Naziv resursa		**Crkva sv. Petra i Pavla**	
Kratki funkcionalni opis:		Evidentirano kulturno dobro	
Lokacija		**Blato**	
Datum upisa			

VALORIZACIJA		
Dostupnost*	0 – nedostupnost	
	1 – neadekvatna dostupnost	
	2 – adekvatna dostupnost	
Zastupljenost u turističkoj ponudi:	DA	**NE**
Dostupnost informacije o atrakciji turistima:	DA	**NE**
Turistička posjećenost:	0 – nema posjeta	
	1 – mala posjećenost	
	2 – srednja posjećenost	

3 – velika posjećenost

Vremenska dostupnost po mjesecima:	1. 2. 3. 4. 5. 6. 7. 8. 9. 10. 11. 12.
Specifična oprema**:	DA NE
Širi sustav atrakcija:	

* osiguran fizički i javni pristup nekim od prijevoznih sredstava i pješice
** oprema potrebna za siguran obilazak atrakcije (električna rasvjeta, ograđeni prostor-vidikovac, sanitarni čvor…)

Šifra	K1241M/PR	Redni broj	15.
Naziv resursa		Crkva Svetog Roka	
Kratki funkcionalni opis:		Bez liturgijskog inventara 18. st. slabo očuvana	
Lokacija		Prožura	
Datum upisa			

VALORIZACIJA		
Dostupnost*	0 – nedostupnost 1 – neadekvatna dostupnost **2 – adekvatna dostupnost**	
Zastupljenost u turističkoj ponudi:	DA	NE
Dostupnost informacije o atrakciji turistima:	DA	NE
Turistička posjećenost:	0 – nema posjeta **1 – mala posjećenost** 2 – srednja posjećenost 3 – velika posjećenost	
Vremenska dostupnost po mjesecima:	1. 2. 3. 4. 5. 6. 7. 8. 9. 10. 11. 12.	
Specifična oprema**:	DA	NE
Širi sustav atrakcija:		

* osiguran fizički i javni pristup nekim od prijevoznih sredstava i pješice
** oprema potrebna za siguran obilazak atrakcije (električna rasvjeta, ograđeni prostor-vidikovac, sanitarni čvor…)

Šifra	K1241M/BP	Redni broj	16.
Naziv resursa		Crkva sv. Spasa	
Kratki funkcionalni opis:		15. sakralni objekt obnovljen 1925. i 2000.	
Lokacija		Babino polje	
Datum upisa			

VALORIZACIJA		
Dostupnost*	0 – nedostupnost 1 – neadekvatna dostupnost **2 – adekvatna dostupnost**	
Zastupljenost u turističkoj ponudi:	DA	NE
Dostupnost informacije o atrakciji turistima:	DA	NE
Turistička posjećenost:	**0 – nema posjeta** 1 – mala posjećenost 2 – srednja posjećenost 3 – velika posjećenost	

Vremenska dostupnost po mjesecima:	1. 2. 3. 4. 5. 6. 7. 8. 9. 10. 11. 12.
Specifična oprema**:	DA NE
Širi sustav atrakcija:	

* osiguran fizički i javni pristup nekim od prijevoznih sredstava i pješice
** oprema potrebna za siguran obilazak atrakcije (električna rasvjeta, ograđeni prostor-vidikovac, sanitarni čvor…)

Šifra	K1241M/PR	Redni broj	17.
Naziv resursa		Crkva sv. Trojice	
Kratki funkcionalni opis:		Evidentirano kulturno dobro	
Lokacija		Prožura	
Datum upisa			

VALORIZACIJA		
Dostupnost*	0 – nedostupnost 1 – neadekvatna dostupnost 2 – adekvatna dostupnost	
Zastupljenost u turističkoj ponudi:	DA	NE
Dostupnost informacije o atrakciji turistima:	DA	NE
Turistička posjećenost:	0 – nema posjeta 1 – mala posjećenost 2 – srednja posjećenost 3 – velika posjećenost	
Vremenska dostupnost po mjesecima:	1. 2. 3. 4. 5. 6. 7. 8. 9. 10. 11. 12.	
Specifična oprema**:	DA	NE
Širi sustav atrakcija:		

* osiguran fizički i javni pristup nekim od prijevoznih sredstava i pješice
** oprema potrebna za siguran obilazak atrakcije (električna rasvjeta, ograđeni prostor-vidikovac, sanitarni čvor…)

Šifra	K1241M/KO	Redni broj	18.
Naziv resursa		Crkva sv. Vida	
Kratki funkcionalni opis:		1488. Objekt u gotičko-renesansnom stilu, u 19 st. znatno proširena, izrađeni su novi prozori i preslica, te potrijem, koji natkriva stare grobove.	
Lokacija		Korita	
Datum upisa			

VALORIZACIJA		
Dostupnost*	0 – nedostupnost 1 – neadekvatna dostupnost 2 – adekvatna dostupnost	
Zastupljenost u turističkoj ponudi:	DA	NE
Dostupnost informacije o atrakciji turistima:	DA	NE
Turistička posjećenost:	0 – nema posjeta 1 – mala posjećenost 2 – srednja posjećenost 3 – velika posjećenost	

Vremenska dostupnost po mjesecima:	1. 2. 3. 4. 5. 6. 7. 8. 9. 10. 11. 12.
Specifična oprema**:	DA NE
Širi sustav atrakcija:	

* osiguran fizički i javni pristup nekim od prijevoznih sredstava i pješice
** oprema potrebna za siguran obilazak atrakcije (električna rasvjeta, ograđeni prostor-vidikovac, sanitarni čvor…)

Šifra	K1241M/BP	Redni broj	19.
Naziv resursa		Crkva sv. Vlaha	
Kratki funkcionalni opis:		15. st. sakralni objekt romaničko-gotski stil	
Lokacija		Babino polje	
Datum upisa			

VALORIZACIJA		
Dostupnost*	0 – nedostupnost 1 – neadekvatna dostupnost 2 – adekvatna dostupnost	
Zastupljenost u turističkoj ponudi:	DA	NE
Dostupnost informacije o atrakciji turistima:	DA	NE
Turistička posjećenost:	0 – nema posjeta 1 – mala posjećenost 2 – srednja posjećenost 3 – velika posjećenost	
Vremenska dostupnost po mjesecima:	1. 2. 3. 4. 5. 6. 7. 8. 9. 10. 11. 12.	
Specifična oprema**:	DA	NE
Širi sustav atrakcija:		

* osiguran fizički i javni pristup nekim od prijevoznih sredstava i pješice
** oprema potrebna za siguran obilazak atrakcije (električna rasvjeta, ograđeni prostor-vidikovac, sanitarni čvor…)

Šifra	K1241M/OK	Redni broj	20.
Naziv resursa		Crkvica Sv. Nikole	
Kratki funkcionalni opis:		1623.-1667. zapaljena 1693. obnovljena 1990.	
Lokacija		Okuklje	
Datum upisa			

VALORIZACIJA		
Dostupnost*	0 – nedostupnost 1 – neadekvatna dostupnost 2 – adekvatna dostupnost	
Zastupljenost u turističkoj ponudi:	DA	NE
Dostupnost informacije o atrakciji turistima:	DA	NE
Turistička posjećenost:	0 – nema posjeta 1 – mala posjećenost 2 – srednja posjećenost 3 – velika posjećenost	
Vremenska dostupnost po mjesecima:	1. 2. 3. 4. 5. 6. 7. 8. 9. 10. 11. 12.	
Specifična oprema**:	DA	NE

Širi sustav atrakcija:
* osiguran fizički i javni pristup nekim od prijevoznih sredstava i pješice
** oprema potrebna za siguran obilazak atrakcije (električna rasvjeta, ograđeni prostor-vidikovac, sanitarni čvor…)

Šifra	K1241M/PL	Redni broj	21.
Naziv resursa		Crkvica Sv. Nikole	
Kratki funkcionalni opis:		1925.	
Lokacija		Polače	
Datum upisa			

VALORIZACIJA		
Dostupnost*	0 – nedostupnost 1 – neadekvatna dostupnost 2 – adekvatna dostupnost	
Zastupljenost u turističkoj ponudi:	DA	NE
Dostupnost informacije o atrakciji turistima:	DA	NE
Turistička posjećenost:	0 – nema posjeta 1 – mala posjećenost 2 – srednja posjećenost 3 – velika posjećenost	
Vremenska dostupnost po mjesecima:	1. 2. 3. 4. 5. 6. 7. 8. 9. 10. 11. 12.	
Specifična oprema**:	DA	NE

Širi sustav atrakcija:
* osiguran fizički i javni pristup nekim od prijevoznih sredstava i pješice
** oprema potrebna za siguran obilazak atrakcije (električna rasvjeta, ograđeni prostor-vidikovac, sanitarni čvor…)

Šifra	K1241M/BP	Redni broj	22.
Naziv resursa		Ostatci crkve sv. Pankracija u Babinom polju	
Kratki funkcionalni opis:		Položaj u neposrednoj blizini crkve sv. Vlaha na južnoj strani Babinog Polja na otoku Mljetu. Posjed lokrumskih benediktinaca. Rustična romanička gradnja, spada među najvažnije sakralne građevine otoka. Manja jednobrodna građevina srednjovjekovna građevina sa polukružnom apsidom i polupilastrima koji su dijelili zidove na dva dijela orijentacije istok – zapad. Urušen svod i bočni zidovi, slabočuvan sakralni objekt, izvan funkcije.	
Lokacija		Babino polje	
Datum upisa			

VALORIZACIJA	
Dostupnost*	0 – nedostupnost 1 – neadekvatna dostupnost 2 – adekvatna dostupnost

Zastupljenost u turističkoj ponudi:	DA	**NE**
Dostupnost informacije o atrakciji turistima:	DA	NE
Turistička posjećenost:	0 – nema posjeta **1 – mala posjećenost** 2 – srednja posjećenost 3 – velika posjećenost	
Vremenska dostupnost po mjesecima:	**1. 2. 3. 4. 5. 6. 7. 8. 9. 10. 11. 12.**	
Specifična oprema**:	DA	**NE**
Širi sustav atrakcija:		

* osiguran fizički i javni pristup nekim od prijevoznih sredstava i pješice
** oprema potrebna za siguran obilazak atrakcije (električna rasvjeta, ograđeni prostor-vidikovac, sanitarni čvor…)

Šifra	K1241M/MA	Redni broj	23.
Naziv resursa		Sv. Antun Pustinjak	
Kratki funkcionalni opis:		17. st. župa je ustanovljena 1769. godine. Današnja crkva nastala je na temeljima stare gotičke crkve u 19. stoljeću i čuva lijepi gotički kalež od pozlaćena srebra iz 15. stoljeća. Oltar je bio posvećivan 1494. godine te 2004. godine.	
Lokacija		Maranovići	
Datum upisa			

VALORIZACIJA

Dostupnost*	0 – nedostupnost 1 – neadekvatna dostupnost **2 – adekvatna dostupnost**	
Zastupljenost u turističkoj ponudi:	DA	**NE**
Dostupnost informacije o atrakciji turistima:	DA	**NE**
Turistička posjećenost:	0 – nema posjeta **1 – mala posjećenost** 2 – srednja posjećenost 3 – velika posjećenost	
Vremenska dostupnost po mjesecima:	**1. 2. 3. 4. 5. 6. 7. 8. 9. 10. 11. 12.**	
Specifična oprema**:	DA	**NE**
Širi sustav atrakcija:		

* osiguran fizički i javni pristup nekim od prijevoznih sredstava i pješice
** oprema potrebna za siguran obilazak atrakcije (električna rasvjeta, ograđeni prostor-vidikovac, sanitarni čvor…)

Šifra	K1242M/OK	Redni broj	1.
Naziv resursa		Samostan Sv. Dominika	
Kratki funkcionalni opis:		1623.-1667. zapaljena 1693. obnovljena 1990.	
Lokacija		Okuklje	
Datum upisa			

VALORIZACIJA

Dostupnost*	0 – nedostupnost

	1 – neadekvatna dostupnost 2 – adekvatna dostupnost
Zastupljenost u turističkoj ponudi:	DA **NE**
Dostupnost informacije o atrakciji turistima:	DA **NE**
Turistička posjećenost:	**0 – nema posjeta** 1 – mala posjećenost 2 – srednja posjećenost 3 – velika posjećenost
Vremenska dostupnost po mjesecima:	**1. 2. 3. 4. 5. 6. 7. 8. 9. 10. 11. 12.**
Specifična oprema**:	DA **NE**
Širi sustav atrakcija:	

* osiguran fizički i javni pristup nekim od prijevoznih sredstava i pješice
** oprema potrebna za siguran obilazak atrakcije (električna rasvjeta, ograđeni prostor-vidikovac, sanitarni čvor…)

Šifra	K1243M	Redni broj	1.
Naziv resursa		Kapela Gospe na Brijegu	
Kratki funkcionalni opis:		1677. sakralni objekt barokni stil gradnje	
Lokacija		Babino polje	
Datum upisa			

VALORIZACIJA	
Dostupnost*	0 – nedostupnost 1 – neadekvatna dostupnost **2 – adekvatna dostupnost**
Zastupljenost u turističkoj ponudi:	DA **NE**
Dostupnost informacije o atrakciji turistima:	DA **NE**
Turistička posjećenost:	0 – nema posjeta **1 – mala posjećenost** 2 – srednja posjećenost 3 – velika posjećenost
Vremenska dostupnost po mjesecima:	**1. 2. 3. 4. 5. 6. 7. 8. 9. 10. 11. 12.**
Specifična oprema**:	DA **NE**
Širi sustav atrakcija:	

* osiguran fizički i javni pristup nekim od prijevoznih sredstava i pješice
** oprema potrebna za siguran obilazak atrakcije (električna rasvjeta, ograđeni prostor-vidikovac, sanitarni čvor…)

Šifra	K1243M/GO	Redni broj	2.
Naziv resursa		Kapela sv. Benedikta	
Kratki funkcionalni opis:		Zaštićeno kulturno dobro Gotika	
Lokacija		Goveđari otičić – Sv. Marije u sastavu benediktinskog samostana na Velikom jezeru	
Datum upisa			

VALORIZACIJA	
Dostupnost*	0 – nedostupnost

	1 – neadekvatna dostupnost **2 – adekvatna dostupnost**
Zastupljenost u turističkoj ponudi:	DA NE
Dostupnost informacije o atrakciji turistima:	DA NE
Turistička posjećenost:	0 – nema posjeta 1 – mala posjećenost **2 – srednja posjećenost** 3 – velika posjećenost
Vremenska dostupnost po mjesecima:	1. 2. 3. 4. **5. 6. 7. 8. 9. 10**. 11. 12.
Specifična oprema**:	DA **NE**
Širi sustav atrakcija:	

* osiguran fizički i javni pristup nekim od prijevoznih sredstava i pješice
** oprema potrebna za siguran obilazak atrakcije (električna rasvjeta, ograđeni prostor-vidikovac, sanitarni čvor…)

Šifra	K1243M/KO	Redni broj	3.
Naziv resursa		Kapela Sv. Ilija	
Kratki funkcionalni opis:		16. st. obnovljena 1992.	
Lokacija		Korita	
Datum upisa			

VALORIZACIJA	
Dostupnost*	0 – nedostupnost 1 – neadekvatna dostupnost **2 – adekvatna dostupnost**
Zastupljenost u turističkoj ponudi:	DA **NE**
Dostupnost informacije o atrakciji turistima:	DA **NE**
Turistička posjećenost:	0 – nema posjeta **1 – mala posjećenost** 2 – srednja posjećenost 3 – velika posjećenost
Vremenska dostupnost po mjesecima:	**1. 2. 3. 4. 5. 6. 7. 8. 9. 10. 11. 12.**
Specifična oprema**:	DA **NE**
Širi sustav atrakcija:	

* osiguran fizički i javni pristup nekim od prijevoznih sredstava i pješice
** oprema potrebna za siguran obilazak atrakcije (električna rasvjeta, ograđeni prostor-vidikovac, sanitarni čvor…)

Šifra	K1243M/BP	Redni broj	4.
Naziv resursa		Kapela Sv. Obitelji (sv. Josip)	
Kratki funkcionalni opis:		19. st. Kapela kraj puta	
Lokacija		Babino polje	
Datum upisa			

VALORIZACIJA	
Dostupnost*	0 – nedostupnost 1 – neadekvatna dostupnost **2 – adekvatna dostupnost**

Zastupljenost u turističkoj ponudi:	DA **NE**
Dostupnost informacije o atrakciji turistima:	DA **NE**
Turistička posjećenost:	**0 – nema posjeta** 1 – mala posjećenost 2 – srednja posjećenost 3 – velika posjećenost
Vremenska dostupnost po mjesecima:	**1. 2. 3. 4. 5. 6. 7. 8. 9. 10. 11. 12.**
Specifična oprema**:	DA **NE**
Širi sustav atrakcija:	

* osiguran fizički i javni pristup nekim od prijevoznih sredstava i pješice
** oprema potrebna za siguran obilazak atrakcije (električna rasvjeta, ograđeni prostor-vidikovac, sanitarni čvor…)

Šifra	K1243M/GO	Redni broj	5.
Naziv resursa		Kapela Uznesenja Marijina	
Kratki funkcionalni opis:		15. st. zaštićeno kulturno dobro Gotika	
Lokacija		Goveđari otičić – Sv. Marije u sastavu benedict. samosatana na Velikom jezeru	
Datum upisa			

VALORIZACIJA	
Dostupnost*	0 – nedostupnost 1 – neadekvatna dostupnost **2 – adekvatna dostupnost**
Zastupljenost u turističkoj ponudi:	**DA** NE
Dostupnost informacije o atrakciji turistima:	**DA** NE
Turistička posjećenost:	0 – nema posjeta 1 – mala posjećenost 2 – srednja posjećenost **3 – velika posjećenost**
Vremenska dostupnost po mjesecima:	1. 2. 3. **4. 5. 6. 7. 8. 9. 10**. 11. 12.
Specifična oprema**:	DA **NE**
Širi sustav atrakcija:	

* osiguran fizički i javni pristup nekim od prijevoznih sredstava i pješice
** oprema potrebna za siguran obilazak atrakcije (električna rasvjeta, ograđeni prostor-vidikovac, sanitarni čvor…)

Šifra	K1244M/SO	Redni broj	1.
Naziv resursa		Kameni križ s glagoljičnim natpisom	
Kratki funkcionalni opis:		14. st. razdoblja srednjeg vijeka	
Lokacija		Soline, brdo Montokuc	
Datum upisa			

VALORIZACIJA	
Dostupnost*	0 – nedostupnost 1 – neadekvatna dostupnost **2 – adekvatna dostupnost**

Zastupljenost u turističkoj ponudi:	DA	**NE**
Dostupnost informacije o atrakciji turistima:	DA	**NE**
Turistička posjećenost:	0 – nema posjeta 1 – mala posjećenost **2 – srednja posjećenost** 3 – velika posjećenost	
Vremenska dostupnost po mjesecima:	**1. 2. 3. 4. 5. 6. 7. 8. 9. 10. 11. 12.**	
Specifična oprema**:	DA	**NE**
Širi sustav atrakcija:		

* osiguran fizički i javni pristup nekim od prijevoznih sredstava i pješice
** oprema potrebna za siguran obilazak atrakcije (električna rasvjeta, ograđeni prostor-vidikovac, sanitarni čvor…)

Šifra	K1253/PL	Redni broj	1.
Naziv resursa		Palacij u Polačama	
Kratki funkcionalni opis:		Najveća rimska građevina na Jadranu nakon Arene u Puli te Dioklecijanove palače. Ostaci impozantnih zidina rimske palače ostaci kolona za koje su se vezivale rimske galije	
Lokacija		Polače	
Datum upisa			

VALORIZACIJA

Dostupnost*	0 – nedostupnost 1 – neadekvatna dostupnost **2 – adekvatna dostupnost**	
Zastupljenost u turističkoj ponudi:	**DA**	NE
Dostupnost informacije o atrakciji turistima:	**DA**	NE
Turistička posjećenost:	0 – nema posjeta **1 – mala posjećenost** 2 – srednja posjećenost 3 – velika posjećenost	
Vremenska dostupnost po mjesecima:	**1. 2. 3. 4. 5. 6. 7. 8. 9. 10. 11. 12.**	
Specifična oprema**:	DA	**NE**
Širi sustav atrakcija:		

* osiguran fizički i javni pristup nekim od prijevoznih sredstava i pješice
** oprema potrebna za siguran obilazak atrakcije (električna rasvjeta, ograđeni prostor-vidikovac, sanitarni čvor…)

Šifra	K1254/PM	Redni broj	1.
Naziv resursa		Antičke villae rusticae	
Kratki funkcionalni opis:			
Lokacija		Pomena	
Datum upisa			

VALORIZACIJA		
Dostupnost*	0 – nedostupnost 1 – neadekvatna dostupnost **2 – adekvatna dostupnost**	
Zastupljenost u turističkoj ponudi:	**DA**	NE
Dostupnost informacije o atrakciji turistima:	**DA**	NE
Turistička posjećenost:	0 – nema posjeta **1 – mala posjećenost** 2 – srednja posjećenost 3 – velika posjećenost	
Vremenska dostupnost po mjesecima:	**1. 2. 3. 4. 5. 6. 7. 8. 9. 10. 11. 12.**	
Specifična oprema**:	DA	**NE**
Širi sustav atrakcija:		

* osiguran fizički i javni pristup nekim od prijevoznih sredstava i pješice
** oprema potrebna za siguran obilazak atrakcije (električna rasvjeta, ograđeni prostor-vidikovac, sanitarni čvor…)

Šifra	K1256/MA	Redni broj	1.
Naziv resursa		Ljetnikovac Peš	
Kratki funkcionalni opis:		Evidentirano kulturno dobro	
Lokacija		Maranovići	
Datum upisa			

VALORIZACIJA		
Dostupnost*	0 – nedostupnost 1 – neadekvatna dostupnost **2 – adekvatna dostupnost**	
Zastupljenost u turističkoj ponudi:	DA	**NE**
Dostupnost informacije o atrakciji turistima:	DA	**NE**
Turistička posjećenost:	**0 – nema posjeta** 1 – mala posjećenost 2 – srednja posjećenost 3 – velika posjećenost	
Vremenska dostupnost po mjesecima:	**1. 2. 3. 4. 5. 6. 7. 8. 9. 10. 11. 12.**	
Specifična oprema**:	DA	**NE**
Širi sustav atrakcija:		

* osiguran fizički i javni pristup nekim od prijevoznih sredstava i pješice
** oprema potrebna za siguran obilazak atrakcije (električna rasvjeta, ograđeni prostor-vidikovac, sanitarni čvor…)

Šifra	K1256M/BP	Redni broj	2.
Naziv resursa		Knežev dvor	
Kratki funkcionalni opis:		15. st. renesansna stambena zgrada, koju je dala izgraditi Dubrovačka Republika. Skromna jednokatnica;	

	Od 1493. godine vlada knez na razdoblje od 7 mjeseci
Lokacija	Babino polje
Datum upisa	

VALORIZACIJA		
Dostupnost*	0 – nedostupnost 1 – neadekvatna dostupnost 2 – adekvatna dostupnost	
Zastupljenost u turističkoj ponudi:	DA	NE
Dostupnost informacije o atrakciji turistima:	DA	NE
Turistička posjećenost:	0 – nema posjeta 1 – mala posjećenost 2 – srednja posjećenost 3 – velika posjećenost	
Vremenska dostupnost po mjesecima:	1. 2. 3. 4. 5. 6. 7. 8. 9. 10. 11. 12.	
Specifična oprema**:	DA	NE
Širi sustav atrakcija:		

* osiguran fizički i javni pristup nekim od prijevoznih sredstava i pješice
** oprema potrebna za siguran obilazak atrakcije (električna rasvjeta, ograđeni prostor-vidikovac, sanitarni čvor…)

Šifra	K1256M/BP	Redni broj	3.
Naziv resursa		Kuća Dabelić-Raca	
Kratki funkcionalni opis:		Evidentirano kulturno dobro	
Lokacija		Babino polje	
Datum upisa			

VALORIZACIJA		
Dostupnost*	0 – nedostupnost 1 – neadekvatna dostupnost 2 – adekvatna dostupnost	
Zastupljenost u turističkoj ponudi:	DA	NE
Dostupnost informacije o atrakciji turistima:	DA	NE
Turistička posjećenost:	0 – nema posjeta 1 – mala posjećenost 2 – srednja posjećenost 3 – velika posjećenost	
Vremenska dostupnost po mjesecima:	1. 2. 3. 4. 5. 6. 7. 8. 9. 10. 11. 12.	
Specifična oprema**:	DA	NE
Širi sustav atrakcija:		

* osiguran fizički i javni pristup nekim od prijevoznih sredstava i pješice
** oprema potrebna za siguran obilazak atrakcije (električna rasvjeta, ograđeni prostor-vidikovac, sanitarni čvor…)

Šifra	K1256M/BP	Redni broj	4.
Naziv resursa		Kuća Hazdovac	
Kratki funkcionalni opis:		Evidentirano kulturno dobro	
Lokacija		Babino polje	

Datum upisa

VALORIZACIJA		
Dostupnost*	0 – nedostupnost 1 – neadekvatna dostupnost 2 – adekvatna dostupnost	
Zastupljenost u turističkoj ponudi:	DA	NE
Dostupnost informacije o atrakciji turistima:	DA	NE
Turistička posjećenost:	0 – nema posjeta 1 – mala posjećenost 2 – srednja posjećenost 3 – velika posjećenost	
Vremenska dostupnost po mjesecima:	1. 2. 3. 4. 5. 6. 7. 8. 9. 10. 11. 12.	
Specifična oprema**:	DA	NE
Širi sustav atrakcija:		

* osiguran fizički i javni pristup nekim od prijevoznih sredstava i pješice

** oprema potrebna za siguran obilazak atrakcije (električna rasvjeta, ograđeni prostor-vidikovac, sanitarni čvor…)

Šifra	K1256M/BP	Redni broj	5.
Naziv resursa		Kuća Ivana Hajdića - Kuzme	
Kratki funkcionalni opis:		Evidentirano kulturno dobro	
Lokacija		Babino polje	
Datum upisa			

VALORIZACIJA		
Dostupnost*	0 – nedostupnost 1 – neadekvatna dostupnost 2 – adekvatna dostupnost	
Zastupljenost u turističkoj ponudi:	DA	NE
Dostupnost informacije o atrakciji turistima:	DA	NE
Turistička posjećenost:	0 – nema posjeta 1 – mala posjećenost 2 – srednja posjećenost 3 – velika posjećenost	
Vremenska dostupnost po mjesecima:	1. 2. 3. 4. 5. 6. 7. 8. 9. 10. 11. 12.	
Specifična oprema**:	DA	NE
Širi sustav atrakcija:		

* osiguran fizički i javni pristup nekim od prijevoznih sredstava i pješice

** oprema potrebna za siguran obilazak atrakcije (električna rasvjeta, ograđeni prostor-vidikovac, sanitarni čvor…)

Šifra	K1256M/KO	Redni broj	6.
Naziv resursa		Kuća Kazilari - Franić	
Kratki funkcionalni opis:		Evidentirano kulturno dobro	
Lokacija		Korita	
Datum upisa			

VALORIZACIJA		
Dostupnost*	0 – nedostupnost 1 – neadekvatna dostupnost **2 – adekvatna dostupnost**	
Zastupljenost u turističkoj ponudi:	DA	**NE**
Dostupnost informacije o atrakciji turistima:	DA	**NE**
Turistička posjećenost:	**0 – nema posjeta** 1 – mala posjećenost 2 – srednja posjećenost 3 – velika posjećenost	
Vremenska dostupnost po mjesecima:	**1. 2. 3. 4. 5. 6. 7. 8. 9. 10. 11. 12.**	
Specifična oprema**:	DA	**NE**
Širi sustav atrakcija:		

* osiguran fizički i javni pristup nekim od prijevoznih sredstava i pješice
** oprema potrebna za siguran obilazak atrakcije (električna rasvjeta, ograđeni prostor-vidikovac, sanitarni čvor…)

Šifra	K1256M/KO	Redni broj	7.
Naziv resursa		Kuća Škapić	
Kratki funkcionalni opis:		Evidentirano kulturno dobro	
Lokacija		Korita	
Datum upisa			

VALORIZACIJA		
Dostupnost*	0 – nedostupnost 1 – neadekvatna dostupnost **2 – adekvatna dostupnost**	
Zastupljenost u turističkoj ponudi:	DA	**NE**
Dostupnost informacije o atrakciji turistima:	DA	**NE**
Turistička posjećenost:	**0 – nema posjeta** 1 – mala posjećenost 2 – srednja posjećenost 3 – velika posjećenost	
Vremenska dostupnost po mjesecima:	**1. 2. 3. 4. 5. 6. 7. 8. 9. 10. 11. 12.**	
Specifična oprema**:	DA	**NE**
Širi sustav atrakcija:		

* osiguran fizički i javni pristup nekim od prijevoznih sredstava i pješice
** oprema potrebna za siguran obilazak atrakcije (električna rasvjeta, ograđeni prostor-vidikovac, sanitarni čvor…)

Šifra	K1257M/BP	Redni broj	1.
Naziv resursa		Sotnica	
Kratki funkcionalni opis:		Evidentirano kulturno dobro Sudsko-upravna i gospodarska zgrada, u njoj su Benediktinci sv. Marije s Jezera obavljali sudbenu vlast sve do kraja XV. stoljeća, kad Dubrovnik posla na Mljet svoga prvog kneza. Redovnici benediktinske opatije u	

	njoj su spremali i prihode u nature koje su dobivali sa samostanskih zemalja, posebno vinograda iz Babina polja i okolnih polja. U njoj su se vodile i knjige Mljetske kancelarije. Zgrada Sotnica prvi put se spominje 12.V.1388. Današnju zgradu dao je sagraditi opat Andrija 1432., a nalazi se uza staru zgradu Sotnice.
Lokacija	Babino polje
Datum upisa	

VALORIZACIJA		
Dostupnost*	0 – nedostupnost 1 – neadekvatna dostupnost 2 – adekvatna dostupnost	
Zastupljenost u turističkoj ponudi:	DA	NE
Dostupnost informacije o atrakciji turistima:	DA	NE
Turistička posjećenost:	0 – nema posjeta 1 – mala posjećenost 2 – srednja posjećenost 3 – velika posjećenost	
Vremenska dostupnost po mjesecima:	1. 2. 3. 4. 5. 6. 7. 8. 9. 10. 11. 12.	
Specifična oprema**:	DA	NE
Širi sustav atrakcija:		

* osiguran fizički i javni pristup nekim od prijevoznih sredstava i pješice

** oprema potrebna za siguran obilazak atrakcije (električna rasvjeta, ograđeni prostor-vidikovac, sanitarni čvor…)

Šifra	K1259M/PL	Redni broj	1.
Naziv resursa		Dvije Pravokutne zgrade s ostacima lezena	
Kratki funkcionalni opis:		Zapadno od kasnoantičke palace iz 5. st. registriran RST-0066	
Lokacija		Polače	
Datum upisa			

VALORIZACIJA		
Dostupnost*	0 – nedostupnost 1 – neadekvatna dostupnost 2 – adekvatna dostupnost	
Zastupljenost u turističkoj ponudi:	DA	NE
Dostupnost informacije o atrakciji turistima:	DA	NE
Turistička posjećenost:	0 – nema posjeta 1 – mala posjećenost 2 – srednja posjećenost 3 – velika posjećenost	
Vremenska dostupnost po mjesecima:	1. 2. 3. 4. 5. 6. 7. 8. 9. 10. 11. 12.	
Specifična oprema**:	DA	NE
Širi sustav atrakcija:		

* osiguran fizički i javni pristup nekim od prijevoznih sredstava i pješice

** oprema potrebna za siguran obilazak atrakcije (električna rasvjeta, ograđeni prostor-vidikovac, sanitarni čvor…)

Šifra	K1259M/BP	Redni broj	2.
Naziv resursa		Kuća skolopa	
Kratki funkcionalni opis:		15. st. građevina s polukružnim svodom. Sjedište preture. Pripada skolopima iz vjerozakonske zaklade.	
Lokacija		Babino polje	
Datum upisa			

VALORIZACIJA		
Dostupnost*	0 – nedostupnost 1 – neadekvatna dostupnost 2 – adekvatna dostupnost	
Zastupljenost u turističkoj ponudi:	DA	NE
Dostupnost informacije o atrakciji turistima:	DA	NE
Turistička posjećenost:	0 – nema posjeta 1 – mala posjećenost 2 – srednja posjećenost 3 – velika posjećenost	
Vremenska dostupnost po mjesecima:	1. 2. 3. 4. 5. 6. 7. 8. 9. 10. 11. 12.	
Specifična oprema**:	DA	NE
Širi sustav atrakcija:		

* osiguran fizički i javni pristup nekim od prijevoznih sredstava i pješice

** oprema potrebna za siguran obilazak atrakcije (električna rasvjeta, ograđeni prostor-vidikovac, sanitarni čvor…)

Šifra	K12510M/PL/BP	Redni broj	1.
Naziv resursa		Gradina Bijeđ jedna od centralnih fortifikacijskih gradinskih naselja	
Kratki funkcionalni opis:			
Lokacija		Polače, Babino polje	
Datum upisa			

VALORIZACIJA		
Dostupnost*	0 – nedostupnost 1 – neadekvatna dostupnost 2 – adekvatna dostupnost	
Zastupljenost u turističkoj ponudi:	DA	NE
Dostupnost informacije o atrakciji turistima:	DA	NE
Turistička posjećenost:	0 – nema posjeta 1 – mala posjećenost 2 – srednja posjećenost 3 – velika posjećenost	
Vremenska dostupnost po mjesecima:	1. 2. 3. 4. 5. 6. 7. 8. 9. 10. 11. 12.	
Specifična oprema**:	DA	NE
Širi sustav atrakcija:		

* osiguran fizički i javni pristup nekim od prijevoznih sredstava i pješice

** oprema potrebna za siguran obilazak atrakcije (električna rasvjeta, ograđeni prostor-vidikovac, sanitarni čvor…)

Šifra	K12510M/GO	Redni broj	2.
Naziv resursa		Ostaci građevinskog sklopa s vidljivim djelovima	
Kratki funkcionalni opis:		Fortifikacijske građevine i objekt u obliku crkve ili cisterne, na vrhu otoka dvije gotičke crkvice iz 15. st. Zaštićeno kulturno dobro	
Lokacija		Otočić sv. Marija, Goveđari	
Datum upisa			

VALORIZACIJA		
Dostupnost*	0 – nedostupnost 1 – neadekvatna dostupnost 2 – adekvatna dostupnost	
Zastupljenost u turističkoj ponudi:	DA	NE
Dostupnost informacije o atrakciji turistima:	DA	NE
Turistička posjećenost:	0 – nema posjeta 1 – mala posjećenost 2 – srednja posjećenost 3 – velika posjećenost	
Vremenska dostupnost po mjesecima:	1. 2. 3. 4. 5. 6. 7. 8. 9. 10. 11. 12.	
Specifična oprema**:	DA	NE
Širi sustav atrakcija:		

* osiguran fizički i javni pristup nekim od prijevoznih sredstava i pješice
** oprema potrebna za siguran obilazak atrakcije (električna rasvjeta, ograđeni prostor-vidikovac, sanitarni čvor…)

Šifra	K12514M	Redni broj	1.
Naziv resursa		Most na spoju Solinskog kanala i Velikog jezera	
Kratki funkcionalni opis:		17. st. srušen 1958. godine zbog prolaza većih brodova u jezero Na istom je mjestu nekada bila mlinica – gradnja benediktinci	
Lokacija		Soline, brdo Montokuc	
Datum upisa			

VALORIZACIJA		
Dostupnost*	0 – nedostupnost 1 – neadekvatna dostupnost 2 – adekvatna dostupnost	
Zastupljenost u turističkoj ponudi:	DA	NE
Dostupnost informacije o atrakciji turistima:	DA	NE

Turistička posjećenost:	0 – nema posjeta 1 – mala posjećenost 2 – srednja posjećenost **3 – velika posjećenost**
Vremenska dostupnost po mjesecima:	1. 2. 3. 4. 5. 6. 7. 8. 9. 10. 11. 12.
Specifična oprema**:	DA **NE**
Širi sustav atrakcija:	

* osiguran fizički i javni pristup nekim od prijevoznih sredstava i pješice

** oprema potrebna za siguran obilazak atrakcije (električna rasvjeta, ograđeni prostor-vidikovac, sanitarni čvor…)

OTOK MLJET - INVENTARIZACIJA I VALORIZACIJA NEMATERIJALNIH RESURSA

OZNAKA NA INVENTARIZACIJSKOJ KARTI

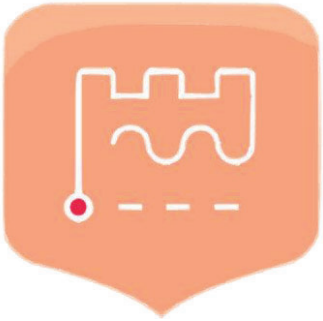

OZNAKA NA REVITALIZACIJSKOJ KARTI

LEGENDA:

Babine kuće	**BK**	Okuklje	**OK**	Saplunara	**SA**
Babino polje	**BP**	Otočić sv. Marija	**OSM**	Sobra	**SB**
Blato	**BL**	Polače	**PL**	Soline	**SO**
Goveđari	**GO**	Pomena	**PM**	Sutmiholj	**SM**
Korita	**KO**	Prožura	**PR**	Sutmiholjsko polje	**SP**
Kozarica	**KZ**	Prožurska luka	**PZL**	Sutilija	**ST**
Maranovići	**MA**	Ropa	**RO**	Suđurađ	**SU**

Šifra	K212M/BP/KO/MA/PR	Redni broj	1.
Naziv resursa		Tradicionalni ples Škampa Boško	
Kratki funkcionalni opis:			
Lokacija		Babino polje, Korita, Maranovići, Prožura	
Datum upisa			

VALORIZACIJA		
Dostupnost*	0 – nedostupnost 1 – neadekvatna dostupnost 2 – adekvatna dostupnost	
Zastupljenost u turističkoj ponudi:	DA	NE
Dostupnost informacije o atrakciji turistima:	DA	NE
Turističkaposjećenost:	0 – nema posjeta 1 – mala posjećenost 2 – srednja posjećenost 3 – velika posjećenost	
Vremenska dostupnost po mjesecima:	1. 2. 3. 4. 5. 6. 7. 8. 9. 10. 11. 12.	
Specifična oprema**:	DA	NE
Širi sustav atrakcija:		

* osiguran fizički i javni pristup nekim od prijevoznih sredstava i pješice

** oprema potrebna za siguran obilazak atrakcije (električna rasvjeta, ograđeni prostor-vidikovac, sanitarni čvor…)

Šifra	K214M/PL	Redni broj	1.
Naziv resursa		Ilirski gusari – Legenda o kraljici Teuti	
Kratki funkcionalni opis:		Napušteni ilirski gradovi na Mljetu, poznatiji pod imenom gradac, nekoć su pripadali i/umrlom, tajnovitom plemenu Rogođana, koje spominje i učeni bizantski car Konstantin Porfirogenet u svom glasovitom djelu "O upravljanju carstvom", koje je napisao još u X. stoljeću. 230.g.pr.Kr. Ilirijom je na vrhuncu njezine moći vladala ilirska kraljica Teuta. Na otok Melitu, u središnjem Iliriku, navraćala je mlada i zanosna kraljica kao na svoje omiljeno ladanjsko pribježište, dok su Teutina flota i gusarsko brodovlje često sidrili u sigurnom zaklonu duboko usječenoga skrovitoga zatona (Polače). Sa svojim mužem vladarom Agronom, iz kraljevskoga grada Rhizona (Risan) u boko-kotorskom zaljevu, često obilazi »čarobni otok«, u koji je bila zaljubljena. Nakon kraljeve smrti, Teuta na Meliti proživljava novu ljubavnu idilu prilikom tajnog susreta sa svojim ljubavnikom grkom Demetrijem Hvaraninom, slavnim ilirskim vojskovođom. »Gusarska kraljica« zanosi se planovima o velikoj moći Ilirije, osvajanju najljepšega grčkog otoka i grada Kerkyre (Krfa), opsjedanju Isse (Visa), dok u kolibici i u tirkiznozelenim vodama jezera vodi ljubav sa svojim zapovjednikom.	

Nedugo nakon odlaska s Melite, (baš u vrijeme dok je Teutina flota opsjedala Issu) učestala ilirska gusarenja i napadi na rimske galije u Jadranu uzrokuju spor, koji dovodi do rata s Rimljanima (229. godine pr. Kr.). Međutim, nakon poraza svojega brodovlja ponosna se Ilirka povlači u utvrdu Rhizon, gdje pristaje na nepovoljne uvjete nametnutog mira s Rimljanima »pax romana«, tj. plaćanje danka, ograničeno kretanje ilirskih ratnih lađa te gubitak znatnog dijela svog teritorija. Tako Ilirija postaje potčinjena »gospodarima svijeta«.

Od velikoga ilirskoga kraljevstva Teutina se država svela samo na prostor od današnjeg Dubrovnika do ušća rijeke Drim. Preostalim dijelom Ilirika, Hvarom i svim susjednim otocima i kopnom, zavladao je kao rimski vazal Demetrije Hvaranin, nekadašnji Teutin vojskovođa i ljubavnik, kojeg ona otada smatra izdajnikom, jer ju je mudro iskoristio. Nakon svih tih burnih događaja sudbina »gusarske kraljice« postala je tragičnom, jer uskoro zauvijek netragom nestaje.

Lokacija: **Polače**

Datum upisa:

VALORIZACIJA		
Dostupnost*	0 – nedostupnost 1 – neadekvatna dostupnost **2 – adekvatna dostupnost**	
Zastupljenost u turističkoj ponudi:	DA	**NE**
Dostupnost informacije o atrakciji turistima:	**DA**	NE
Turistička posjećenost:	**0 – nema posjeta** 1 – mala posjećenost 2 – srednja posjećenost 3 – velika posjećenost	
Vremenska dostupnost po mjesecima:	**1. 2. 3. 4. 5. 6. 7. 8. 9. 10. 11. 12.**	
Specifična oprema**:	DA	**NE**
Širi sustav atrakcija:		

* osiguran fizički i javni pristup nekim od prijevoznih sredstava i pješice

** oprema potrebna za siguran obilazak atrakcije (električna rasvjeta, ograđeni prostor-vidikovac, sanitarn ičvor…)

Šifra	K214M/BP	Redni broj	2.
Naziv resursa		**Legenda o dvanaest Babinih polja**	
Kratki funkcionalni opis:		Mnoga mjesta na Mljetu i mnoge oznake nose naziv babe, i najveće mjesto na sredini Mljeta zove se Babino Polje. 12 polja je imenovano babinim (Vučetić).	

	Sadašnji nazivi babe mogli su nastati stoga što je nimfa Kalipso na otoku doživjela duboku starost i što su stanovnici Mljeta njezin posjed nazivali - babinim. Do danas među Žiteljima Mljeta postoji legenda po kojoj je u pradavna vremena vlasnica cijelog otoka bila nekakva baba koja je živjela kao kraljica, a to je Kalipsa.
Lokacija	Babino polje
Datum upisa	

VALORIZACIJA		
Dostupnost*	0 – nedostupnost 1 – neadekvatna dostupnost 2 – adekvatna dostupnost	
Zastupljenost u turističkoj ponudi:	DA	NE
Dostupnost informacije o atrakciji turistima:	DA	NE
Turistička posjećenost:	0 – nema posjeta 1 – mala posjećenost 2 – srednja posjećenost 3 – velika posjećenost	
Vremenska dostupnost po mjesecima:	1. 2. 3. 4. 5. 6. 7. 8. 9. 10. 11. 12.	
Specifična oprema**:	DA	NE
Širi sustav atrakcija:		

* osiguran fizički i javni pristup nekim od prijevoznih sredstava i pješice

** oprema potrebna za siguran obilazak atrakcije (električna rasvjeta, ograđeni prostor-vidikovac, sanitarni čvor…)

Šifra	K214M/KO	Redni broj	3.
Naziv resursa		Mljet- otok Sv. Pavla	
Kratki funkcionalni opis:		Prema tradiciji, spašavajući se od velikog nevremena i brodoloma, sv. Pavao nasukao se svojim brodom na jugoistočnoj obali otoka Mljeta. U polju Žara nadomak mjesta Korita jedan dio otočani i danas zovu Crkva ili Crkvina, a u narodu kruži predaja kako je to od davnina predio crkve sv. Pavla. Stari Mljećani kažu da je crkva bila podignuta u čast apostola Pavla, koji je nakon brodoloma 61. godine boravio na Mljetu tri mjeseca. Opisujući svoje legendarno putovanje od Jeruzalema do Rima apostol Pavao govori o strašnoj oluji koja ih je zahvatila i gotovo potopila u Adriji (tj. Jadranu). Spas od brodoloma mornari su našli na pustom, šumovitom i nepoznatom otoku prepunom zmija, od kojih je, prema predanju, jedna ugrizla u ruku sv. Pavla, ali je on baci u vatru... tek kad se spasismo, doznamo da se otok zove Melita. Prema tradiciji, more je izbacilo brodolomce na malenu pučinsku hrid, koju starosjedioci Mljeta otad nazvaše škojem sv. Pavla. U predjelu Crkva ili Crkvina još	

	postoje ostaci nepoznata kamena zida za koji u narodu kruži predaja kako je to od davnina temelj crkve sv. Pavla
Lokacija	Korita
Datum upisa	

VALORIZACIJA		
Dostupnost*	0 – nedostupnost 1 – neadekvatna dostupnost 2 – adekvatna dostupnost	
Zastupljenost u turističkoj ponudi:	DA	NE
Dostupnost informacije o atrakciji turistima:	DA	NE
Turistička posjećenost:	0 – nema posjeta 1 – mala posjećenost 2 – srednja posjećenost 3 – velika posjećenost	
Vremenska dostupnost po mjesecima:	1. 2. 3. 4. 5. 6. 7. 8. 9. 10. 11. 12.	
Specifična oprema**:	DA	NE
Širi sustav atrakcija:		

* osiguran fizički i javni pristup nekim od prijevoznih sredstava i pješice

** oprema potrebna za siguran obilazak atrakcije (električna rasvjeta, ograđeni prostor-vidikovac, sanitarni čvor…)

Šifra	K214M/OK	Redni broj	4.
Naziv resursa		Odisejeva Ogigija- Legenda o Odiseju i Kalipsi	
Kratki funkcionalni opis:		Na svojemu je Čudesnom otoku Kalipsa, božica ljepote, tišine i mira, punih sedam godina držala u pećini Odiseja, u kojeg se zaljubila, sve dok ga po nalogu Zeusovu nije oslobodila. Mnogi istraživači tvrde da je upravo Mljet Kalipsin otok Ogigija. Kada se starogrčki junak Odisej vraćao kući nakon dugogodišnjeg pustolovnog lutanja morima, dogodila mu se među ostalim i takva nezgoda da mu je u oluji potonuo brod, pa ga je more bacilo na začarani otok Ogigiju, koji je bio kraljevstvo lijepe vile Kalipse Tu je veliki i mudri ratnik podlegao čarima neodoljive božice i ljepotama njezina otoka. Po grčkomu mitu nimfa Kalipsa, kći Atlantova, koja se nastanila na legendarnoj Ogigiji, vezala je uza se Odiseja, kojeg je uvjeravala da će ga učiniti vječno mladim i besmrtnim ako se njome oženi. Iz te mitske veze Odisej i Kalipsa dobili su i sinove blizance: Nausinoja i Nausitoja. Mljet jedini među najjužnijim dalmatinskim otocima ima špilju, koja po svojim prirodnim osobinama odgovara boravištu nimfe Kalipse.	
Lokacija		Špilja Galičnjak nad Okukljem	
Datum upisa			

VALORIZACIJA	
Dostupnost*	0 – nedostupnost 1 – neadekvatna dostupnost

	2 – adekvatna dostupnost
Zastupljenost u turističkoj ponudi:	DA **NE**
Dostupnost informacije o atrakciji turistima:	**DA** NE
Turistička posjećenost:	**0 – nema posjeta** 1 – mala posjećenost 2 – srednja posjećenost 3 – velika posjećenost
Vremenska dostupnost po mjesecima:	**1. 2. 3. 4. 5. 6. 7. 8. 9. 10. 11. 12.**
Specifična oprema**:	DA **NE**

Širi sustav atrakcija:

* osiguran fizički i javni pristup nekim od prijevoznih sredstava i pješice

** oprema potrebna za siguran obilazak atrakcije (električna rasvjeta, ograđeni prostor-vidikovac, sanitarni čvor…)

Šifra	K214M/PL	Redni broj	5.
Naziv resursa		**Palača – Polače**	
Kratki funkcionalni opis:		Palaču je, prema uzoru na rimske zaseoke iz doba Carstva dao izgraditi Agezilaj iz Anazarba u Kalikiji(L). Agezilaj se na Mljet sklonio zajedno sa sinom, pjesnikom Opijanom, nakon što ga je rimski car, Septimije Sever, protjerao s dvora. Legenda dalje kaže da ih je car Karakala oslobodio od zatočeništva nakon što mu je pjesnik sročio nadahnute stihove o ljepoti mora i ribarenja. Opijan i njegov otac odbili su povratak u Rim, opravdavajući se kako svoje malo carstvo nikad ne bi mjenjali za veliko i pritom su caru poslali granu alepskog bora sa ptičjim gnjezdom u kojem je bila školjka.	
Lokacija		**Polače**	
Datum upisa			

VALORIZACIJA	
Dostupnost*	0 – nedostupnost 1 – neadekvatna dostupnost **2 – adekvatna dostupnost**
Zastupljenost u turističkoj ponudi:	**DA** NE
Dostupnost informacije o atrakciji turistima:	**DA** NE
Turistička posjećenost:	0 – nema posjeta **1 – mala posjećenost** 2 – srednja posjećenost 3 – velika posjećenost
Vremenska dostupnost po mjesecima:	**1. 2. 3. 4. 5. 6. 7. 8. 9. 10. 11. 12.**
Specifična oprema**:	DA **NE**

Širi sustav atrakcija:

* osiguran fizički i javni pristup nekim od prijevoznih sredstava i pješice

** oprema potrebna za siguran obilazak atrakcije (električna rasvjeta, ograđeni prostor-vidikovac, sanitarni čvor…)

Šifra	K214M/OSM	Redni broj	6.
Naziv resursa		Priča o zjenici bisernog oka u zlatnom Velikom jezeru	
Kratki funkcionalni opis:		Vlast «Zahumlja» daruje zapadni dio otoka i otočić Sv. Marije benediktincima iz Monte Gargana i od tada se piše priča o zjenici bisernog oka u zlatnom Velikom jezeru. Otada feudalni gospodari otoka postaju benediktinci, koji dolaze s Monte Gargana u Italiji. Oni usred otočića u Velikom jezeru grade samostan i crkvu Sv.Marije.	
Lokacija		Otočić sv. Marija	
Datum upisa			

VALORIZACIJA		
Dostupnost*	0 – nedostupnost 1 – neadekvatna dostupnost **2 – adekvatna dostupnost**	
Zastupljenost u turističkoj ponudi:	DA	**NE**
Dostupnost informacije o atrakciji turistima:	DA	**NE**
Turistička posjećenost:	**0 – nema posjeta** 1 – mala posjećenost 2 – srednja posjećenost 3 – velika posjećenost	
Vremenska dostupnost po mjesecima:	**1. 2. 3. 4. 5. 6. 7. 8. 9. 10. 11. 12.**	
Specifična oprema**:	DA	**NE**
Širi sustav atrakcija:		

* osiguran fizički i javni pristup nekim od prijevoznih sredstava i pješice

** oprema potrebna za siguran obilazak atrakcije (električna rasvjeta, ograđeni prostor-vidikovac, sanitarni čvor…)

Šifra	K221M/BP/KO/MA/PR	Redni broj	1.
Naziv resursa		Izrada narodne nošnje od dudovog svilca	
Kratki funkcionalni opis:		Na otoku se uzgajao dudov svilac, tako da su osim sukna dominarala svila za svečanu nošnju za košulje, bječve (čarape) i pasevi za svečane prilike . Pocjelica, počelica, pozielica - ženska škufija- dekorativni element ženske nošnje koji se vezao na oglavlju kao značajan dio ženske nošnje, bogat ukrasima otkriva dob, namjenu (radna ili svečana) te status žene koja ju nosi; motivi floralni ili zoomorfni	
Lokacija		Babino polje, Korita, Maranovići, Prožura	
Datum upisa			

VALORIZACIJA		
Dostupnost*	0 – nedostupnost **1 – neadekvatna dostupnost** 2 – adekvatna dostupnost	
Zastupljenost u turističkoj ponudi:	DA	**NE**
Dostupnost informacije o atrakciji turistima:	**DA**	NE

Turistička posjećenost:	**0 – nema posjeta** 1 – mala posjećenost 2 – srednja posjećenost 3 – velika posjećenost
Vremenska dostupnost po mjesecima:	**1. 2. 3. 4. 5. 6. 7. 8. 9. 10. 11. 12.**
Specifična oprema**:	DA **NE**

Širi sustav atrakcija:

* osiguran fizički i javni pristup nekim od prijevoznih sredstava i pješice

** oprema potrebna za siguran obilazak atrakcije (električna rasvjeta, ograđeni prostor-vidikovac, sanitarni čvor…)

Šifra	K224M/BP/KO/MA/PR	Redni broj	1.
Naziv resursa		Vunena pređa	
Kratki funkcionalni opis:		Sukno koje su na Mljetu zvali „natra“ od koje se izrađivala nošnja, gunji za zimu, brezukamnice, jakete, muška nošnja, hlače i jaketa Pravilo: one žene koje nisu bile fizički jake za težak rad i život na otoku, bavile su se ručnim radom i na taj način privređivale te bile samostalne u poslu. Sačuvano je nekoliko tkalačkih stanova u Babinom Polju, gdje je većina žena iz samog mjesta i sa zapadne strane otoka donosila vunenu pređu za tkanje natre. Iz gornjih sela - Korita, Maranovića i Prožure - žene su nosile pređu na Lopud, gdje je bila poznata tkalja za Elafite i dio Mljeta.	
Lokacija		**Babino polje, Korita, Maranovići, Prožura**	
Datum upisa			

VALORIZACIJA		
Dostupnost*	0 – nedostupnost **1 – neadekvatna dostupnost** 2 – adekvatna dostupnost	
Zastupljenost u turističkoj ponudi:	DA	**NE**
Dostupnost informacije o atrakciji turistima:	**DA**	NE
Turistička posjećenost:	**0 – nema posjeta** 1 – mala posjećenost 2 – srednja posjećenost 3 – velika posjećenost	
Vremenska dostupnost po mjesecima:	**1. 2. 3. 4. 5. 6. 7. 8. 9. 10. 11. 12.**	
Specifična oprema**:	DA	**NE**

Širi sustav atrakcija:

* osiguran fizički i javni pristup nekim od prijevoznih sredstava i pješice

** oprema potrebna za siguran obilazak atrakcije (električna rasvjeta, ograđeni prostor-vidikovac, sanitarni čvor…)

Šifra	K229M/BP	Redni broj	1.
Naziv resursa		Brončani nakit; naočarasti privjesci, dugmad i prstenje	
Kratki funkcionalni opis:		Kraj kasnog brončanog doba, odnosno na prijelaz 9. u 8. st. pr. Kr.	
Lokacija		Babino polje	
Datum upisa			

VALORIZACIJA	
Dostupnost*	0 – nedostupnost 1 – neadekvatna dostupnost 2 – adekvatna dostupnost
Zastupljenost u turističkoj ponudi:	DA NE
Dostupnost informacije o atrakciji turistima:	DA NE
Turistička posjećenost:	0 – nema posjeta 1 – mala posjećenost 2 – srednja posjećenost 3 – velika posjećenost
Vremenska dostupnost po mjesecima:	1. 2. 3. 4. 5. 6. 7. 8. 9. 10. 11. 12.
Specifična oprema**:	DA NE
Širi sustav atrakcija:	

* osiguran fizički i javni pristup nekim od prijevoznih sredstava i pješice

** oprema potrebna za siguran obilazak atrakcije (električna rasvjeta, ograđeni prostor-vidikovac, sanitarni čvor…)

Šifra	K229M	Redni broj	2.
Naziv resursa		Keramičke posude	
Kratki funkcionalni opis:		Srednje brončano doba	
Lokacija		Mala špilja – Blatsko polje – cesta prema Kozarici, Velika Špilja – Blatsko polje – cesta prema Kozarici	
Datum upisa			

VALORIZACIJA	
Dostupnost*	0 – nedostupnost 1 – neadekvatna dostupnost 2 – adekvatna dostupnost
Zastupljenost u turističkoj ponudi:	DA NE
Dostupnost informacije o atrakciji turistima:	DA NE
Turistička posjećenost:	0 – nema posjeta 1 – mala posjećenost 2 – srednja posjećenost 3 – velika posjećenost
Vremenska dostupnost po mjesecima:	1. 2. 3. 4. 5. 6. 7. 8. 9. 10. 11. 12.
Specifična oprema**:	DA NE
Širi sustav atrakcija:	

* osiguran fizički i javni pristup nekim od prijevoznih sredstava i pješice

** oprema potrebna za siguran obilazak atrakcije (električna rasvjeta, ograđeni prostor-vidikovac, sanitarni čvor…)

Šifra	K249M	Redni broj	1.
Naziv resursa		Mljetska vrša	
Kratki funkcionalni opis:		Vrša je tradicionalna i univerzalna lovna ribarska arta kojom se stanovnici otoka Mljeta služe od davnina. U vremenima kada je posjedovanje skupocjene mreže zaista bilo rijetkost, vrša se zbog svoje ekonomičnosti koristila kao osnovni ribolovni alat koji je pomogao othraniti stanovnike otoka. Popularnosti vrše pridonijela je i činjenica da je izrađena u potpunosti od prirodnih materijala, jednostavnim i široko dostupnim alatom, a izrađena od kvalitetnog pruća somine mogla je trajati i do 20 godina uz minimalno održavanje. Prvi korak u izradi vrša bilo je prikupljanje pruća od mrče ili od somine. Pruće se bralo zimi (siječanj, veljača) i krajem ljeta (kolovoz) kada je u stablu najmanje soka jer je takvo „suho“ pruće najdužeg trajanja. Bralo se kosijeračom, a za jednu vršu bilo je potrebno nabrati oko 400 prutova.Nabrano pruće se očisti pa sortira, odvajaju se deblji prutovi od tanjih, duži od kraćih i određuju prutovi za sastavne dijelove vrše; namet, spice, rebat i pasove. Prije pletenja pruće treba pomočiti 3 do 4 dana u vodi ili moru kako bi bilo elastičnije i mekše za pletenje. Vrša se plete od vrha, to jest od nameta ili trula vrše. Namet je prut kojim se počelo plesti i na njega se nastavljaju svi ostali prutovi stvarajući privid da je vrša ispletena od jednog velikog pruta koji okružuje cijelu vršu. Kada je vrša pletena izgleda kao zvono i u nju se tada upletu dva umetka koji dijele vršu na dvije kamare; veliki i mali ostrc. I ostrci se pletu od pruća i baš poput vrše imaju pas i prutove koji se na njega nameću. Često se za izradu ostrca bira najkvalitetnije pruće od somine. Vrhovi prutova koji ostanu poviše pasa čine otvor koji se naziva brkovima vrše, a kroz brkove riba ulazi u vršu. Namet vrše zatvarao se poklopcima načinjenim od busena sušenih trava, od drveta ili žice. Prije bacanja vrše u more bilo je potrebno napuniti ju mamcem ili obrumati. Za obrum se najčešće koristila živa mala riba poput srdele, crneja, pirke ili bukve. Ribe bi se nabile na prut ražanj koji bi se umetnuo u kortu, prostor između velikog i malog ostrca. Kako bi vrša sigurno potonula vezala bi se za nju morica, rupičasti kamen. A kako bi ribar bio siguran da će svoju vršu pronaći, obilježava ju senjom od pluta koji je za vršu vezan konopcem skandajem. Vrše se izrađuju u nekoliko veličina; male vrše visoke su oko 1.20m, bacaju se bliže	

	obali na dubinu od 10 do 15 pasa, u njih se najviše hvataju crneji, murine i gruji, i to od ožujka pa sve do Božića. Iz mora se salpavaju (vade) šemetom (drvom sa više kuka). Mezane vrše su visoke 1.50m.
Lokacija	**Mljet**
Datum upisa	

VALORIZACIJA		
Dostupnost*	0 – nedostupnost 1 – neadekvatna dostupnost **2 – adekvatna dostupnost**	
Zastupljenost u turističkoj ponudi:	DA	**NE**
Dostupnost informacije o atrakciji turistima:	**DA**	NE
Turistička posjećenost:	**0 – nema posjeta** 1 – mala posjećenost 2 – srednja posjećenost 3 – velika posjećenost	
Vremenska dostupnost po mjesecima:	**1. 2. 3. 4. 5. 6. 7. 8. 9. 10. 11. 12.**	
Specifična oprema**:	DA	**NE**
Širi sustav atrakcija:		

* osiguran fizički i javni pristup nekim od prijevoznih sredstava i pješice

** oprema potrebna za siguran obilazak atrakcije (električna rasvjeta, ograđeni prostor-vidikovac, sanitarni čvor…)

Šifra	K249M/BP	Redni broj	2.
Naziv resursa		**Mljetske barke – bracere**	
Kratki funkcionalni opis:		Gradnje iz polovine 18. st Obitelj Sršen “mljetska barka” iz 1749.	
Lokacija		**Babino polje**	
Datum upisa			

VALORIZACIJA		
Dostupnost*	0 – nedostupnost **1 – neadekvatna dostupnost** 2 – adekvatna dostupnost	
Zastupljenost u turističkoj ponudi:	DA	**NE**
Dostupnost informacije o atrakciji turistima:	DA	**NE**
Turistička posjećenost:	**0 – nema posjeta** 1 – mala posjećenost 2 – srednjaposjećenost 3 – velika posjećenost	
Vremenska dostupnost po mjesecima:	**1. 2. 3. 4. 5. 6. 7. 8. 9. 10. 11. 12.**	
Specifična oprema**:	DA	**NE**
Širi sustav atrakcija:		

* osiguran fizički i javni pristup nekim od prijevoznih sredstava i pješice

** oprema potrebna za siguran obilazak atrakcije (električna rasvjeta, ograđeni prostor-vidikovac, sanitarni čvor…)

Šifra	K249M/BP	Redni broj	3.
Naziv resursa		Mljetske gondole	
Kratki funkcionalni opis:			
Lokacija		Babino polje	
Datum upisa			

VALORIZACIJA	
Dostupnost*	0 – nedostupnost **1 – neadekvatna dostupnost** 2 – adekvatna dostupnost
Zastupljenost u turističkoj ponudi:	DA **NE**
Dostupnost informacije o atrakciji turistima:	DA **NE**
Turistička posjećenost:	**0 – nema posjeta** 1 – mala posjećenost 2 – srednja posjećenost 3 – velika posjećenost
Vremenska dostupnost po mjesecima:	**1. 2. 3. 4. 5. 6. 7. 8. 9. 10. 11. 12.**
Specifična oprema**:	DA **NE**
Širi sustav atrakcija:	

* osiguran fizički i javni pristup nekim od prijevoznih sredstava i pješice

** oprema potrebna za siguran obilazak atrakcije (električna rasvjeta, ograđeni prostor-vidikovac, sanitarni čvor…)

Šifra	K249M	Redni broj	4.
Naziv resursa		Mljetski košic	
Kratki funkcionalni opis:		Tradicionalni mljetski košic, autohtoni je proizvod otoka koji plijeni svojom ljepotom i jednostavnošću. Mljetski košic je okrugla košara s ručkom, izrađena od mladih prutova mrče (mirte), leprike ili divlje masline sa skromnom ukrasnom pletenicom na vrhu. Za pletenje košica nije se koristio ni alat ni konac, bile su dovoljne vrijedne i spretne ruke koje će ga isplesti. Ipak, izrada nije bila jednostavna; prvo je bilo potrebno nabaviti pruće koje se prikupljalo zimi i krajem ljeta kada je u stablu najmanje soka, jer je takvo „suho“ pruće najdužeg trajanja. Prikupljeno pruće valjalo je očistiti i sortirati te ponekad po potrebi, ako je dugo stajalo neiskorišteno, nekoliko dana namakati u vodi ili moru kako bi bilo elastičnije i mekše. Tek tada su se vješte ruke hvatale pletenja.Košic je bio neizostavan dio svakog mljetskog domaćinstva. U njemu se nosila hrana u polje, a iz polja se vraćao pun maslina, grožđa, raznog voća i povrća. Nosila se u njemu i hrana na blagoslov, prikle, mantala i ostali kolači na dar. Ni u ribe se nije išlo bez košica, u njega se spremala okrepa za ribare, a ribari su ga ponosni vraćali punog ulovljene ribe.	
Lokacija		Babino polje	

Datum upisa

VALORIZACIJA	
Dostupnost*	0 – nedostupnost 1 – neadekvatna dostupnost **2 – adekvatna dostupnost**
Zastupljenost u turističkoj ponudi:	**DA** NE
Dostupnost informacije o atrakciji turistima:	**DA** NE
Turistička posjećenost:	0 – nema posjeta **1 – mala posjećenost** 2 – srednja posjećenost 3 – velika posjećenost
Vremenska dostupnost po mjesecima:	**1. 2. 3. 4. 5. 6. 7. 8. 9. 10. 11. 12.**
Specifična oprema**:	**DA** NE
Širi sustav atrakcija:	

* osiguran fizički i javni pristup nekim od prijevoznih sredstava i pješice

** oprema potrebna za siguran obilazak atrakcije (električna rasvjeta, ograđeni prostor-vidikovac, sanitarni čvor…)

Šifra K249M/BP	Redni broj 5.
Naziv resursa	**Mljetski vez – starinsko ruho otoka Mljeta**
Kratki funkcionalni opis:	Mljetski vez osnovni je dekorativni element ženske nošnje koji se vezao na oglavlju, škufiji žene, djevojačkoj počelici, a prema Novak-Franić i na samome gunju. Oglavlja su vrlo značajan dio ženske nošnje, bogata ne samo ukrasima nego i značenjima koje nose. Vezana su uz dob, status, namjenu (radna ili svečana), te stoga na vrlo uočljiv način govore o statusu žene,prigodi za koju se nose, ali i o ženinoj umješnosti vezenja. Iako se vez nalazi samo na oglavlju,pridonosi kreativnom nadopunjavanju i isticanju posebnosti mljetskog ruha. Karakterističan i jedinstven vez škufije izvezen je svilom dobivenom od dudovih svilaca koje su žene na otoku, kao i u Konavlima, same uzgajale i proizvodile.Naime, svaka ga je žena vezla po vlastitom predlošku, pa je svaka škufijica bila različita,no motivi su uvijek bili floralni ili zoomorfni. Na temelju stare škufije pronađene u jednoj od zaboravljenih mljetskih škrinja, članice DEŠE izradile su istovjetna pokrivala za glavu. Specifičnost mljetskog veza je u tome što je čitav vez popunjen, te nema praznih ploha. Prevladava samo jedan motiv kod kojeg je vrlo važan raspored grana s cvijetom, žabica, poma i listića. Podloga se veze uglavnom crvenom, a motivi na njoj žutom i zelenom bojom
Lokacija	**Babino polje**
Datum upisa	

VALORIZACIJA	
Dostupnost*	0 – nedostupnost 1 – neadekvatna dostupnost **2 – adekvatna dostupnost**
Zastupljenost u turističkoj ponudi:	**DA** NE
Dostupnost informacije o atrakciji turistima:	**DA** NE
Turistička posjećenost:	0 – nema posjeta **1 – mala posjećenost** 2 – srednja posjećenost 3 – velika posjećenost
Vremenska dostupnost po mjesecima:	**1. 2. 3. 4. 5. 6. 7. 8. 9. 10. 11. 12.**
Specifična oprema**:	**DA** NE
Širi sustav atrakcija:	

* osiguran fizički i javni pristup nekim od prijevoznih sredstava i pješice

** oprema potrebna za siguran obilazak atrakcije (električna rasvjeta, ograđeni prostor-vidikovac, sanitarni čvor…)

Šifra	K249M/MA	Redni broj	6.
Naziv resursa		Pomorstvo	
Kratki funkcionalni opis:		Crtež povećeg jedrenjaka (XV. st.) na žbuci ruševne crkve Sv. Marije od Brda s dva ili više vesala gondula, mljetska (od XIV. i XV. stoljeće)	
Lokacija		**Sjeverno od brda Glogovca, iznad Maranovića Maranovići**	
Datum upisa			

VALORIZACIJA	
Dostupnost*	0 – nedostupnost 1 – neadekvatna dostupnost **2 – adekvatna dostupnost**
Zastupljenost u turističkoj ponudi:	DA **NE**
Dostupnost informacije o atrakciji turistima:	**DA** NE
Turistička posjećenost:	**0 – nema posjeta** 1 – mala posjećenost 2 – srednja posjećenost 3 – velika posjećenost
Vremenska dostupnost po mjesecima:	**1. 2. 3. 4. 5. 6. 7. 8. 9. 10. 11. 12.**
Specifična oprema**:	DA **NE**
Širi sustav atrakcija:	

* osiguran fizički i javni pristup nekim od prijevoznih sredstava i pješice

** oprema potrebna za siguran obilazak atrakcije (električna rasvjeta, ograđeni prostor-vidikovac, sanitarni čvor…)

Šifra	K249M/PL/PM/GO/SO/BK/NJ/VL/TA/PS	Redni broj	7.
Naziv resursa		Ribarstvo	
Kratki funkcionalni opis:			

Lokacija	Polače, Pomena, Goveđari, Soline, Babine kuće, Njivice, Velika Loza, Tatinica, Pristanište
Datum upisa	

VALORIZACIJA	
Dostupnost*	0 – nedostupnost 1 – neadekvatna dostupnost **2 – adekvatna dostupnost**
Zastupljenost u turističkoj ponudi:	**DA** NE
Dostupnost informacije o atrakciji turistima:	**DA** NE
Turistička posjećenost:	0 – nema posjeta 1 – mala posjećenost **2 – srednja posjećenost** 3 – velika posjećenost
Vremenska dostupnost po mjesecima:	**1. 2. 3. 4. 5. 6. 7. 8. 9. 10. 11. 12.**
Specifična oprema**:	**DA** NE
Širi sustav atrakcija:	

* osiguran fizički i javni pristup nekim od prijevoznih sredstava i pješice

** oprema potrebna za siguran obilazak atrakcije (električna rasvjeta, ograđeni prostor-vidikovac, sanitarni čvor…)

Šifra	K249M/PL/PM/GO/SO/BK/NJ/VL/TA/PS	Redni broj	8.
Naziv resursa		Zemljoradnja	
Kratki funkcionalni opis:			
Lokacija		Polače, Pomena, Goveđari, Soline, Babine kuće, Njivice, Velika Loza, Tatinica, Pristanište	
Datum upisa			

VALORIZACIJA	
Dostupnost*	0 – nedostupnost 1 – neadekvatna dostupnost **2 – adekvatna dostupnost**
Zastupljenost u turističkoj ponudi:	DA **NE**
Dostupnost informacije o atrakciji turistima:	DA **NE**
Turistička posjećenost:	**0 – nema posjeta** 1 – mala posjećenost 2 – srednja posjećenost 3 – velika posjećenost
Vremenska dostupnost po mjesecima:	**1. 2. 3. 4. 5. 6. 7. 8. 9. 10. 11. 12.**
Specifična oprema**:	DA **NE**
Širi sustav atrakcija:	

* osiguran fizički i javni pristup nekim od prijevoznih sredstava i pješice

** oprema potrebna za siguran obilazak atrakcije (električna rasvjeta, ograđeni prostor-vidikovac, sanitarni čvor…)

Šifra	K253M/PL/PM/GO/SO/BK/NJ/VL/TA/PS	Redni broj	1.
Naziv resursa		Vinarstvo	
Kratki funkcionalni opis:		Prema ustroju proizvodnje grožđa i vina - dva dominantna modela, „tradicionalni“, te „suvremeni“. Vinogorje Mljet ukupno 150 ha; autohtona rubin-crvena vina,	
Lokacija		Polače, Pomena, Goveđari, Soline, Babine kuće, Njivice, Velika Loza, Tatinica, Pristanište	
Datum upisa			

VALORIZACIJA		
Dostupnost*	0 – nedostupnost 1 – neadekvatna dostupnost 2 – adekvatna dostupnost	
Zastupljenost u turističkoj ponudi:	DA	NE
Dostupnost informacije o atrakciji turistima:	DA	NE
Turistička posjećenost:	0 – nema posjeta 1 – mala posjećenost 2 – srednja posjećenost 3 – velika posjećenost	
Vremenska dostupnost po mjesecima:	1. 2. 3. 4. 5. 6. 7. 8. 9. 10. 11. 12.	
Specifična oprema**:	DA	NE
Širi sustav atrakcija:		

* osiguran fizički i javni pristup nekim od prijevoznih sredstava i pješice

** oprema potrebna za siguran obilazak atrakcije (električna rasvjeta, ograđeni prostor-vidikovac, sanitarni čvor…)

Šifra	K254M/PL/PM/GO/SO/BK/NJ/VL/TA/PS	Redni broj	1.
Naziv resursa		Maslinarstvo	
Kratki funkcionalni opis:		Na području otoka Mljeta uzgaja se desetak sorti maslina od kojih je šest autohtono. Autohtone sorte su: pačica, resulja, grozdača, pontoguza, krvavica i divljaka.	
Lokacija		Polače, Pomena, Goveđari, Soline, Babine kuće, Njivice, Velika Loza, Tatinica, Pristanište	
Datum upisa			

VALORIZACIJA		
Dostupnost*	0 – nedostupnost 1 – neadekvatna dostupnost 2 – adekvatna dostupnost	
Zastupljenost u turističkoj ponudi:	DA	NE
Dostupnost informacije o atrakciji turistima:	DA	NE
Turistička posjećenost:	0 – nema posjeta 1 – mala posjećenost 2 – srednja posjećenost	

3 – velika posjećenost

Vremenska dostupnost po mjesecima: 1. 2. 3. 4. 5. 6. 7. 8. 9. 10. 11. 12.

Specifična oprema**: DA NE

Širi sustav atrakcija:

* osiguran fizički i javni pristup nekim od prijevoznih sredstava i pješice

** oprema potrebna za siguran obilazak atrakcije (električna rasvjeta, ograđeni prostor-vidikovac, sanitarni čvor…)

Šifra	K255M/PL/PM/GO/SO/BK/NJ/VL/TA/PS	Redni broj	1.
Naziv resursa		Uzgoj aromatičnog bilja	
Kratki funkcionalni opis:		Kadulja, pelin,	
Lokacija		Polače, Pomena, Goveđari, Soline, Babine kuće, Njivice, Velika Loza, Tatinica, Pristanište	
Datum upisa			

VALORIZACIJA

Dostupnost*
0 – nedostupnost
1 – neadekvatna dostupnost
2 – adekvatna dostupnost

Zastupljenost u turističkoj ponudi: DA NE

Dostupnost informacije o atrakciji turistima: DA NE

Turistička posjećenost:
0 – nema posjeta
1 – mala posjećenost
2 – srednja posjećenost
3 – velika posjećenost

Vremenska dostupnost po mjesecima: 1. 2. 3. 4. 5. 6. 7. 8. 9. 10. 11. 12.

Specifična oprema**: DA NE

Širi sustav atrakcija:

* osiguran fizički i javni pristup nekim od prijevoznih sredstava i pješice

** oprema potrebna za siguran obilazak atrakcije (električna rasvjeta, ograđeni prostor-vidikovac, sanitarni čvor…)

Šifra	K256M/PL/PM/GO/SO/BK/NJ/VL/TA/PS	Redni broj	1.
Naziv resursa		Uzgoj dudovog svilca	
Kratki funkcionalni opis:		Na otoku se uzgajao dudov svilac, tako da su košulje, bječve (čarape) i pasevi za svečane prilike narodne nošnje bili rađeni od svile.	
Lokacija		Polače, Pomena, Goveđari, Soline, Babine kuće, Njivice, Velika Loza, Tatinica, Pristanište	
Datum upisa			

VALORIZACIJA

Dostupnost*
0 – nedostupnost
1 – neadekvatna dostupnost
2 – adekvatna dostupnost

Zastupljenost u turističkoj ponudi: DA NE

Dostupnost informacije o atrakciji turistima: DA NE

Turistička posjećenost: 0 – nema posjeta

1 – mala posjećenost
2 – srednja posjećenost
3 – velika posjećenost

Vremenska dostupnost po mjesecima: 1. 2. 3. 4. 5. 6. 7. 8. 9. 10. 11. 12.
Specifična oprema**: DA NE
Širi sustav atrakcija:

* osiguran fizički i javni pristup nekim od prijevoznih sredstava i pješice
** oprema potrebna za siguran obilazak atrakcije (električna rasvjeta, ograđeni prostor-vidikovac, sanitarni čvor…)

Šifra	K261M/PL/PM/GO/SO/BK/NJ/VL/TA/PS	Redni broj	1.
Naziv resursa		Mljetsko zlatno maslinovo ulje	
Kratki funkcionalni opis:			
Lokacija		Polače, Pomena, Goveđari, Soline, Babine kuće, Njivice, Velika Loza, Tatinica, Pristanište	
Datum upisa			

VALORIZACIJA

Dostupnost*
0 – nedostupnost
1 – neadekvatna dostupnost
2 – adekvatna dostupnost

Zastupljenost u turističkoj ponudi: DA NE
Dostupnost informacije o atrakciji turistima: DA NE

Turistička posjećenost:
0 – nema posjeta
1 – mala posjećenost
2 – srednja posjećenost
3 – velika posjećenost

Vremenska dostupnost po mjesecima: 1. 2. 3. 4. 5. 6. 7. 8. 9. 10. 11. 12.
Specifična oprema**: DA NE
Širi sustav atrakcija:

* osiguran fizički i javni pristup nekim od prijevoznih sredstava i pješice
** oprema potrebna za siguran obilazak atrakcije (električna rasvjeta, ograđeni prostor-vidikovac, sanitarni čvor…)

Šifra	K29M/PL/PM/GO/SO/BK/NJ/VL/TA/PS	Redni broj	1.
Naziv resursa		Nekadašnja gospodarska osnova	
Kratki funkcionalni opis:		Proizvodnja soli, meda, mesa i sira ovaca i koza, suhe i usoljene ribe	
Lokacija		Polače, Pomena, Goveđari, Soline, Babine kuće, Njivice, Velika Loza, Tatinica, Pristanište	
Datum upisa			

VALORIZACIJA

Dostupnost*
0 – nedostupnost
1 – neadekvatna dostupnost
2 – adekvatna dostupnost

Zastupljenost u turističkoj ponudi:	DA NE
Dostupnost informacije o atrakciji turistima:	DA NE
Turistička posjećenost:	0 – nema posjeta 1 – mala posjećenost 2 – srednja posjećenost 3 – velika posjećenost
Vremenska dostupnost po mjesecima:	1. 2. 3. 4. 5. 6. 7. 8. 9. 10. 11. 12.
Specifična oprema**:	DA NE
Širi sustav atrakcija:	

* osiguran fizički i javni pristup nekim od prijevoznih sredstava i pješice
** oprema potrebna za siguran obilazak atrakcije (električna rasvjeta, ograđeni prostor-vidikovac, sanitarni čvor…)

Šifra	K29M/BP	Redni broj	2.
Naziv resursa		Stočarstvo i ovčarstvo	
Kratki funkcionalni opis:			
Lokacija		Babino polje, Korita, Kozarica i drugdje na otoku se i dalje bave kozarstvom	
Datum upisa			

VALORIZACIJA	
Dostupnost*	0 – nedostupnost 1 – neadekvatna dostupnost 2 – adekvatna dostupnost
Zastupljenost u turističkoj ponudi:	DA NE
Dostupnost informacije o atrakciji turistima:	DA NE
Turistička posjećenost:	0 – nema posjeta 1 – mala posjećenost 2 – srednja posjećenost 3 – velika posjećenost
Vremenska dostupnost po mjesecima:	1. 2. 3. 4. 5. 6. 7. 8. 9. 10. 11. 12.
Specifična oprema**:	DA NE
Širi sustav atrakcija:	

* osiguran fizički i javni pristup nekim od prijevoznih sredstava i pješice
** oprema potrebna za siguran obilazak atrakcije (električna rasvjeta, ograđeni prostor-vidikovac, sanitarni čvor…)

Šifra	K333M/GO	Redni broj	1.
Naziv resursa		Klapa Kurenat	
Kratki funkcionalni opis:		Priča o klapi Kurenat i njenim članovima, istinskim promicateljima klapske pjesme, na otoku Mljetu je započela 2001. godine osnivanjem udruge Klapa Mljet. Klapa u današnjem sastavu pjeva od 2010. godine pod voditeljskom palicom maestra Velebita Veršića. Predan rad koji se odražava u skladu zvuka i istančanom osjećaju za interpretaciju dalmatinske pjesme, rezultirao je redovitim	

	nastupima na večerima Omiškog festivala ali i nastupe na mnogobrojnim svečanostima organiziranim na području Dubrovačko - neretvanske županije. Osim toga klapa je redovit gost Međunarodnog festivala klapa u Perastu na kojem je 2011. Godine na večeri mješovitih klapa osvojila prvo mjesto i žirija i publike.
Lokacija	**Goveđari**
Datum upisa	

VALORIZACIJA	
Dostupnost*	0 – nedostupnost 1 – neadekvatna dostupnost **2 – adekvatna dostupnost**
Zastupljenost u turističkoj ponudi:	DA **NE**
Dostupnost informacije o atrakciji turistima:	**DA** NE
Turistička posjećenost:	0 – nema posjeta **1 – mala posjećenost** 2 – srednja posjećenost 3 – velika posjećenost
Vremenska dostupnost po mjesecima:	**1. 2. 3. 4. 5. 6. 7. 8. 9. 10. 11. 12.**
Specifična oprema**:	DA **NE**
Širi sustav atrakcija:	

* osiguran fizički i javni pristup nekim od prijevoznih sredstava i pješice

** oprema potrebna za siguran obilazak atrakcije (električna rasvjeta, ograđeni prostor-vidikovac, sanitarni čvor…)

Šifra	K333M/GO	Redni broj	2.
Naziv resursa		**KUD Natko Nodilo**	
Kratki funkcionalni opis:		Kulturno-umjetničko društvo koje nosi ime hrvatskog povjesničara i političara porijeklom s Mljeta – osnovano 1968 godine. Od tada pa sve do danas imao je niz uspješnih nastupa diljem lijepe naše, ali još i dalje. Otočani su posebno ponosni na folklor i očuvanje tradicije te je stoga povodom Dana općine Mljet, uručena zahvalnica KUD-u Natko Nodilo za nesebičan doprinos očuvanja kulture i tradicije otoka Mljeta. Jedan od tradicionalnih plesova je Škampa Boško.	
Lokacija		**Goveđari, Babino Polje**	
Datum upisa			

VALORIZACIJA	
Dostupnost*	0 – nedostupnost 1 – neadekvatna dostupnost **2 – adekvatna dostupnost**
Zastupljenost u turističkoj ponudi:	DA **NE**
Dostupnost informacije o atrakciji turistima:	DA **NE**
Turistička posjećenost:	0 – nema posjeta

1 – mala posjećenost
2 – srednja posjećenost
3 – velika posjećenost

Vremenska dostupnost po mjesecima: **1. 2. 3. 4. 5. 6. 7. 8. 9. 10. 11. 12.**
Specifična oprema:** DA **NE**
Širi sustav atrakcija:

* osiguran fizički i javni pristup nekim od prijevoznih sredstava i pješice
** oprema potrebna za siguran obilazak atrakcije (električna rasvjeta, ograđeni prostor-vidikovac, sanitarni čvor…)

Šifra	K341M/PL	**Redni broj**	1.
Naziv resursa		**Augustovi ratovi**	
Kratki funkcionalni opis:		Rimljani zauzimaju ilirski grad Melitusu	
Lokacija		**Polače**	
Datum upisa			

VALORIZACIJA

Dostupnost*
0 – nedostupnost
1 – neadekvatna dostupnost
2 – adekvatna dostupnost

Zastupljenost u turističkoj ponudi: DA **NE**
Dostupnost informacije o atrakciji turistima: DA **NE**

Turistička posjećenost:
0 – nema posjeta
1 – mala posjećenost
2 – srednja posjećenost
3 – velika posjećenost

Vremenska dostupnost po mjesecima: **1. 2. 3. 4. 5. 6. 7. 8. 9. 10. 11. 12.**
Specifična oprema:** DA **NE**
Širi sustav atrakcija:

* osiguran fizički i javni pristup nekim od prijevoznih sredstava i pješice
** oprema potrebna za siguran obilazak atrakcije (električna rasvjeta, ograđeni prostor-vidikovac, sanitarni čvor…)

Šifra	K341M	**Redni broj**	2.
Naziv resursa		**Bitka pod Bijeđom 24. lipnja, - Ivandan**	
Kratki funkcionalni opis:		12. stoljeće Datira vlast Hrvata nad cijelim otokom. Duka Remin i kralj Dešinte	
Lokacija		**Mljet**	
Datum upisa			

VALORIZACIJA

Dostupnost*
0 – nedostupnost
1 – neadekvatna dostupnost
2 – adekvatna dostupnost

Zastupljenost u turističkoj ponudi: DA **NE**
Dostupnost informacije o atrakciji turistima: DA **NE**

Turistička posjećenost:	**0 – nema posjeta** 1 – mala posjećenost 2 – srednja posjećenost 3 – velika posjećenost
Vremenska dostupnost po mjesecima:	**1. 2. 3. 4. 5. 6. 7. 8. 9. 10. 11. 12.**
Specifična oprema**:	DA **NE**
Širi sustav atrakcija:	

* osiguran fizički i javni pristup nekim od prijevoznih sredstava i pješice
** oprema potrebna za siguran obilazak atrakcije (električna rasvjeta, ograđeni prostor-vidikovac, sanitarni čvor…)

Šifra	K341M	Redni broj	3.
Naziv resursa		**Neretljani zauzimaju otok Mljet**	
Kratki funkcionalni opis:		XII. stoljeće Neretljani zauzimaju otok – dominiraju sve do pada Carigrada i dolaska Turaka Konstantin VII. Porfirogenet u svom za nas slavnom djelu «De administrando imperio» iz 950.-ih godina potvrđuje dominaciju Neretljana neovisno o vlasti Bizanta.	
Lokacija		**Mljet**	
Datum upisa			

VALORIZACIJA

Dostupnost*	**0 – nedostupnost** 1 – neadekvatna dostupnost 2 – adekvatna dostupnost
Zastupljenost u turističkoj ponudi:	DA **NE**
Dostupnost informacije o atrakciji turistima:	DA **NE**
Turistička posjećenost:	**0 – nema posjeta** 1 – mala posjećenost 2 – srednja posjećenost 3 – velika posjećenost
Vremenska dostupnost po mjesecima:	**1. 2. 3. 4. 5. 6. 7. 8. 9. 10. 11. 12.**
Specifična oprema**:	DA **NE**
Širi sustav atrakcija:	

* osiguran fizički i javni pristup nekim od prijevoznih sredstava i pješice
** oprema potrebna za siguran obilazak atrakcije (električna rasvjeta, ograđeni prostor-vidikovac, sanitarni čvor…)

Šifra	K343M	Redni broj	1.
Naziv resursa		**Austro-Ugarska Monarhija do kraja I. svj.rata**	
Kratki funkcionalni opis:		1815.g – do kraja I. svj.rata Mljet se nalazi pod Austro-Ugarskom Monarhijom do kraja I. svj. rata te slijedi sudbinu Dalmacije	
Lokacija		**Mljet**	
Datum upisa			

VALORIZACIJA

Dostupnost*	0 – nedostupnost 1 – neadekvatna dostupnost 2 – adekvatna dostupnost
Zastupljenost u turističkoj ponudi:	DA NE
Dostupnost informacije o atrakciji turistima:	DA NE
Turistička posjećenost:	0 – nema posjeta 1 – mala posjećenost 2 – srednja posjećenost 3 – velika posjećenost
Vremenska dostupnost po mjesecima:	1. 2. 3. 4. 5. 6. 7. 8. 9. 10. 11. 12.
Specifična oprema**:	DA NE
Širi sustav atrakcija:	

* osiguran fizički i javni pristup nekim od prijevoznih sredstava i pješice

** oprema potrebna za siguran obilazak atrakcije (električna rasvjeta, ograđeni prostor-vidikovac, sanitarni čvor…)

Šifra	K343M/OSM	Redni broj	2.
Naziv resursa		Benediktinci se 1345. odriču vlasti na otoku	
Kratki funkcionalni opis:		14. stoljeće, Benediktinci zadržavaju samo 1/3 posjeda, otok dobiva Statut i Univerziju (općinu) u Babinu Polju.	
Lokacija		Otočić sv. Marija	
Datum upisa			

VALORIZACIJA	
Dostupnost*	0 – nedostupnost 1 – neadekvatna dostupnost 2 – adekvatna dostupnost
Zastupljenost u turističkoj ponudi:	DA NE
Dostupnost informacije o atrakciji turistima:	DA NE
Turistička posjećenost:	0 – nema posjeta 1 – mala posjećenost 2 – srednja posjećenost 3 – velika posjećenost
Vremenska dostupnost po mjesecima:	1. 2. 3. 4. 5. 6. 7. 8. 9. 10. 11. 12.
Specifična oprema**:	DA NE
Širi sustav atrakcija:	

* osiguran fizički i javni pristup nekim od prijevoznih sredstava i pješice

** oprema potrebna za siguran obilazak atrakcije (električna rasvjeta, ograđeni prostor-vidikovac, sanitarni čvor…)

Šifra	K343M	Redni broj	3.
Naziv resursa		Nova vlast «Zahumlja» daruje zapadni dio otoka i otočić Sv. Marije benediktincima iz Monte Gargana	
Kratki funkcionalni opis:		12. stoljeće, feudalni gospodari otoka postaju benediktinci, koji dolaze s Monte Gargana u Italiji. Oni sred otočića u Velikom jezeru grade samostan i crkvu	

	Sv.Marije. Crkva je vrlo brzo sagrađena jer papa Inocent III. izdaje dokument po kojem je crkva posvećena 1198. godine. Crkva je tijekom stoljeća mijenjala izgled pod naletom stilova, renesanse i baroka, ali je središnji dio ostao romanički.
Lokacija	Mljet
Datum upisa	

VALORIZACIJA		
Dostupnost*	0 – nedostupnost 1 – neadekvatna dostupnost 2 – adekvatna dostupnost	
Zastupljenost u turističkoj ponudi:	DA	NE
Dostupnost informacije o atrakciji turistima:	DA	NE
Turistička posjećenost:	0 – nema posjeta 1 – mala posjećenost 2 – srednja posjećenost 3 – velika posjećenost	
Vremenska dostupnost po mjesecima:	1. 2. 3. 4. 5. 6. 7. 8. 9. 10. 11. 12.	
Specifična oprema**:	DA	NE
Širi sustav atrakcija:		

* osiguran fizički i javni pristup nekim od prijevoznih sredstava i pješice

** oprema potrebna za siguran obilazak atrakcije (električna rasvjeta, ograđeni prostor-vidikovac, sanitarni čvor…)

Šifra	K343M/PL	Redni broj	4.
Naziv resursa		Propast Rimskog carstva	
Kratki funkcionalni opis:			
Lokacija		Polače	
Datum upisa			

VALORIZACIJA		
Dostupnost*	0 – nedostupnost 1 – neadekvatna dostupnost 2 – adekvatna dostupnost	
Zastupljenost u turističkoj ponudi:	DA	NE
Dostupnost informacije o atrakciji turistima:	DA	NE
Turistička posjećenost:	0 – nema posjeta 1 – mala posjećenost 2 – srednja posjećenost 3 – velika posjećenost	
Vremenska dostupnost po mjesecima:	1. 2. 3. 4. 5. 6. 7. 8. 9. 10. 11. 12.	
Specifična oprema**:	DA	NE
Širi sustav atrakcija:		

* osiguran fizički i javni pristup nekim od prijevoznih sredstava i pješice

** oprema potrebna za siguran obilazak atrakcije (električna rasvjeta, ograđeni prostor-vidikovac, sanitarni čvor…)

Šifra	K344M	Redni broj	1.
Naziv resursa		Jezik	
Kratki funkcionalni opis:		Jedini otočani na hrvatskom Jadranu koji se još koriste štokavsko ijekavskim govorom.	
Lokacija		Mljet	
Datum upisa			

VALORIZACIJA	
Dostupnost*	0 – nedostupnost 1 – neadekvatna dostupnost 2 – adekvatna dostupnost
Zastupljenost u turističkoj ponudi:	DA NE
Dostupnost informacije o atrakciji turistima:	DA NE
Turistička posjećenost:	0 – nema posjeta 1 – mala posjećenost 2 – srednja posjećenost 3 – velika posjećenost
Vremenska dostupnost po mjesecima:	1. 2. 3. 4. 5. 6. 7. 8. 9. 10. 11. 12.
Specifična oprema**:	DA NE
Širi sustav atrakcija:	

* osiguran fizički i javni pristup nekim od prijevoznih sredstava i pješice

** oprema potrebna za siguran obilazak atrakcije (električna rasvjeta, ograđeni prostor-vidikovac, sanitarni čvor…)

Šifra	K344M	Redni broj	2.
Naziv resursa		Mljetski gusari	
Kratki funkcionalni opis:		I u rimsko doba stanovnici Mljeta su Rimskom Carstvu zadavali velike glavobolje svojim stalnim napadima na trgovačko brodovlje. Naime, mljetski gusari često isplovljavaju svojim malim i brzim lađama, tzv. lembima, pa presreću i napadaju rimske galije nakrcane amforama s vinom, uljem, žitom i medom. Mljećani su imali vrlo pogodan položaj za gusarenje, jer je glavni pomorski put (»put amfora«) Rimljana polazio od Epidaurusa, kroz Mljetski kanal do Istre i Italije. Naposljetku je rimski trgovački put postao toliko ugrožen i nesiguran, pa je 35. godine prije Krista car August poslao ekspediciju da obuzda i pokori napasne mljetske gusare.Tom je prilikom uništeno gusarsko središte Melitusa (Polače), koje za rimske vladavine postaje sjedište njihova namjesnika (prefekta), odnosno najvažnije mjesto na otoku	
Lokacija		Mljet	
Datum upisa			

VALORIZACIJA	
Dostupnost*	0 – nedostupnost

	1 – neadekvatna dostupnost 2 – adekvatna dostupnost
Zastupljenost u turističkoj ponudi:	DA NE
Dostupnost informacije o atrakciji turistima:	DA NE
Turistička posjećenost:	0 – nema posjeta 1 – mala posjećenost 2 – srednja posjećenost 3 – velika posjećenost
Vremenska dostupnost po mjesecima:	1. 2. 3. 4. 5. 6. 7. 8. 9. 10. 11. 12.
Specifična oprema**:	DA NE
Širi sustav atrakcija:	

* osiguran fizički i javni pristup nekim od prijevoznih sredstava i pješice

** oprema potrebna za siguran obilazak atrakcije (električna rasvjeta, ograđeni prostor-vidikovac, sanitarni čvor…)

Šifra	K344M/OSM	Redni broj	3.
Naziv resursa		Napoleonova vlast raspušta samostane	
Kratki funkcionalni opis:		1808. g. ukida se benediktinski red i gasi se benediktinski samostan; Razdoblje pljački i nereda Ukida se Dubrovačka Republika i uvrštava u Ilirske provincije kojima je na čelu bio Vicko Dandolo	
Lokacija		Otočić sv. Marija	
Datum upisa			

VALORIZACIJA	
Dostupnost*	0 – nedostupnost 1 – neadekvatna dostupnost 2 – adekvatna dostupnost
Zastupljenost u turističkoj ponudi:	DA NE
Dostupnost informacije o atrakciji turistima:	DA NE
Turistička posjećenost:	0 – nema posjeta 1 – mala posjećenost 2 – srednja posjećenost 3 – velika posjećenost
Vremenska dostupnost po mjesecima:	1. 2. 3. 4. 5. 6. 7. 8. 9. 10. 11. 12.
Specifična oprema**:	DA NE
Širi sustav atrakcija:	

* osiguran fizički i javni pristup nekim od prijevoznih sredstava i pješice

** oprema potrebna za siguran obilazak atrakcije (električna rasvjeta, ograđeni prostor-vidikovac, sanitarni čvor…)

Šifra	K344M/OSM	Redni broj	4.
Naziv resursa		Otočić pripojen Dubrovačkoj Republici	

Kratki funkcionalni opis:	15. st.
Lokacija	Otočić sv. Marija
Datum upisa	

VALORIZACIJA	
Dostupnost*	0 – nedostupnost 1 – neadekvatna dostupnost 2 – adekvatna dostupnost
Zastupljenost u turističkoj ponudi:	DA NE
Dostupnost informacije o atrakciji turistima:	DA NE
Turistička posjećenost:	0 – nema posjeta 1 – mala posjećenost 2 – srednja posjećenost 3 – velika posjećenost
Vremenska dostupnost po mjesecima:	1. 2. 3. 4. 5. 6. 7. 8. 9. 10. 11. 12.
Specifična oprema**:	DA NE
Širi sustav atrakcija:	

* osiguran fizički i javni pristup nekim od prijevoznih sredstava i pješice

** oprema potrebna za siguran obilazak atrakcije (električna rasvjeta, ograđeni prostor-vidikovac, sanitarni čvor…)

Šifra	K344M/PL/SB/OM	Redni broj	5.

Naziv resursa	Prometovanje između ondašnje Korkire Melaine, Isse, Pharosa
Kratki funkcionalni opis:	Pseudo Skilaks u svom djelu «Periplus» u 23. poglavlju spominje otok Mljet - sjecište puteva između ondašnje Korkire Melaine, Isse, Pharosa. Izvori vode blizu današnje Sobre u Omanima, prostor uz sam Palacij (palaču), prostor današnjih Polača bili su razlog zaustavljanja i noćenja.
Lokacija	Polače, Sobra
Datum upisa	

VALORIZACIJA	
Dostupnost*	0 – nedostupnost 1 – neadekvatna dostupnost 2 – adekvatna dostupnost
Zastupljenost u turističkoj ponudi:	DA NE
Dostupnost informacije o atrakciji turistima:	DA NE
Turistička posjećenost:	0 – nema posjeta 1 – mala posjećenost 2 – srednja posjećenost 3 – velika posjećenost
Vremenska dostupnost po mjesecima:	1. 2. 3. 4. 5. 6. 7. 8. 9. 10. 11. 12.
Specifična oprema**:	DA NE
Širi sustav atrakcija:	

* osiguran fizički i javni pristup nekim od prijevoznih sredstava i pješice

** oprema potrebna za siguran obilazak atrakcije (električna rasvjeta, ograđeni prostor-vidikovac, sanitarni čvor…)

Šifra	K344M/OSM	Redni broj	6.
Naziv resursa		Sjedište Mljetske kongregacije prenosi se u Sv. Jakov kod Dubrovnika	
Kratki funkcionalni opis:		17. st. u XVIII. stoljeću Benediktinski samostan na Mljetu gubi s vremenom na važnosti	
Lokacija		Otočić sv. Marija	
Datum upisa			

VALORIZACIJA	
Dostupnost*	0 – nedostupnost 1 – neadekvatna dostupnost 2 – adekvatna dostupnost
Zastupljenost u turističkoj ponudi:	DA NE
Dostupnost informacije o atrakciji turistima:	DA NE
Turistička posjećenost:	0 – nema posjeta 1 – mala posjećenost 2 – srednja posjećenost 3 – velika posjećenost
Vremenska dostupnost po mjesecima:	1. 2. 3. 4. 5. 6. 7. 8. 9. 10. 11. 12.
Specifična oprema**:	DA NE
Širi sustav atrakcija:	

* osiguran fizički i javni pristup nekim od prijevoznih sredstava i pješice
** oprema potrebna za siguran obilazak atrakcije (električna rasvjeta, ograđeni prostor-vidikovac, sanitarni čvor…)

Šifra	K344M/OSM	Redni broj	7.
Naziv resursa		Stvaranje naselja na području župe sv. Marije	
Kratki funkcionalni opis:		Benediktinci dopuštaju naseljavanje dvjema obiteljima iz Babina Polja. kraj XVIII. stoljeća	
Lokacija		Otočić sv. Marija	
Datum upisa			

VALORIZACIJA	
Dostupnost*	0 – nedostupnost 1 – neadekvatna dostupnost 2 – adekvatna dostupnost
Zastupljenost u turističkoj ponudi:	DA NE
Dostupnost informacije o atrakciji turistima:	DA NE
Turistička posjećenost:	0 – nema posjeta 1 – mala posjećenost 2 – srednja posjećenost 3 – velika posjećenost

Vremenska dostupnost po mjesecima: 1. 2. 3. 4. 5. 6. 7. 8. 9. 10. 11. 12.
Specifična oprema**: DA NE
Širi sustav atrakcija:
* osiguran fizički i javni pristup nekim od prijevoznih sredstava i pješice
** oprema potrebna za siguran obilazak atrakcije (električna rasvjeta, ograđeni prostor-vidikovac, sanitarni čvor…)

Šifra	K344M/GO	Redni broj	8.
Naziv resursa		Ugovor o naseljavanju iznad polja Pomijenta	
Kratki funkcionalni opis:		Kao prva katastarska općina. – 1793.g. - Ugovor o naseljavanju iznad polja Pomijenta	
Lokacija		Goveđari	
Datum upisa			

VALORIZACIJA

Dostupnost*
0 – nedostupnost
1 – neadekvatna dostupnost
2 – adekvatna dostupnost

Zastupljenost u turističkoj ponudi: DA NE
Dostupnost informacije o atrakciji turistima: DA NE

Turistička posjećenost:
0 – nema posjeta
1 – mala posjećenost
2 – srednja posjećenost
3 – velika posjećenost

Vremenska dostupnost po mjesecima: 1. 2. 3. 4. 5. 6. 7. 8. 9. 10. 11. 12.
Specifična oprema**: DA NE
Širi sustav atrakcija:
* osiguran fizički i javni pristup nekim od prijevoznih sredstava i pješice
** oprema potrebna za siguran obilazak atrakcije (električna rasvjeta, ograđeni prostor-vidikovac, sanitarni čvor…)

Šifra	K417M/OSM	Redni broj	1.
Naziv resursa		Mljetsko kulturno ljeto	
Kratki funkcionalni opis:		Kulturna manifestacija u trajanju od četrdeset dana, prvi put - 2006. godine na otočiću Sv. Marija na otoku Mljetu. Cilj projekta - održavanjem kulturnih događanja uz prigodan program upoznati s ljepotama te lokacije, a isto tako što većem broju posjetitelja ukazati na potrebu hitne sanacije tog spomenika nulte kategorije, koji datira iz 12. st. Obzirom da je samostan poprilično devastiran i potrebna su znatna financijska sredstva, Mljetsko kulturno ljeto osmišljeno je kao jedan od načina predstavljanja hrvatske kulture kroz koncerte, predstave i izložbe slika, a sav prihod namijenjen je Zakladi Sv. Marija, osnovanoj upravo u svrhu prikupljanja sredstava za obnovu.	
Lokacija		Otočić sv. Marija	

Datum upisa

VALORIZACIJA	
Dostupnost*	0 – nedostupnost 1 – neadekvatna dostupnost **2 – adekvatna dostupnost**
Zastupljenost u turističkoj ponudi:	**DA** NE
Dostupnost informacije o atrakciji turistima:	**DA** NE
Turistička posjećenost:	0 – nema posjeta **1 – mala posjećenost** 2 – srednja posjećenost 3 – velika posjećenost
Vremenska dostupnost po mjesecima:	1. 2. 3. 4. 5. 6. **7. 8**. 9. 10. 11. 12.
Specifična oprema**:	**DA** NE
Širi sustav atrakcija:	

* osiguran fizički i javni pristup nekim od prijevoznih sredstava i pješice

** oprema potrebna za siguran obilazak atrakcije (električna rasvjeta, ograđeni prostor-vidikovac, sanitarni čvor…)

Šifra	K412M/SB/PL/PM	Redni broj	1.
Naziv resursa		Eco Art Festival	
Kratki funkcionalni opis:			
Lokacija		Sobra, Polače, Pomena	
Datum upisa			

VALORIZACIJA	
Dostupnost*	0 – nedostupnost 1 – neadekvatna dostupnost **2 – adekvatna dostupnost**
Zastupljenost u turističkoj ponudi:	**DA** NE
Dostupnost informacije o atrakciji turistima:	**DA** NE
Turistička posjećenost:	0 – nema posjeta 1 – mala posjećenost **2 – srednja posjećenost** 3 – velika posjećenost
Vremenska dostupnost po mjesecima:	1. 2. 3. 4. 5. 6. **7. 8.** 9. 10. 11. 12.
Specifična oprema**:	**DA** NE
Širi sustav atrakcija:	

* osiguran fizički i javni pristup nekim od prijevoznih sredstava i pješice

** oprema potrebna za siguran obilazak atrakcije (električna rasvjeta, ograđeni prostor-vidikovac, sanitarni čvor…)

Šifra	K453M/BP	Redni broj	1.

Naziv resursa	**Skriveni mljetski kantuni**
Kratki funkcionalni opis:	Etno – gastro manifestacije autohtonih proizvoda, makaruli koji se prave od česna (češnjaka) i kozjeg sira; pandišpanj – starinski kolač, priklice, sušice, aranci marmelade, rakija, autohtono rubin vino
Lokacija	**Babino polje**
Datum upisa	

VALORIZACIJA	
Dostupnost*	0 – nedostupnost 1 – neadekvatna dostupnost **2 – adekvatna dostupnost**
Zastupljenost u turističkoj ponudi:	**DA** NE
Dostupnost informacije o atrakciji turistima:	**DA** NE
Turistička posjećenost:	0 – nema posjeta 1 – mala posjećenost 2 – srednja posjećenost **3 – velika posjećenost**
Vremenska dostupnost po mjesecima:	1. 2. 3. 4. 5. 6. 7. **8.** 9. 10. 11. 12.
Specifična oprema**:	**DA** NE
Širi sustav atrakcija:	

* osiguran fizički i javni pristup nekim od prijevoznih sredstava i pješice

** oprema potrebna za siguran obilazak atrakcije (električna rasvjeta, ograđeni prostor-vidikovac, sanitarni čvor…)

Šifra	K453M/BP/BL/KO	Redni broj	2.
Naziv resursa		**Toast from the host**	
Kratki funkcionalni opis:		Eno-gastro manifestacija gdje vinari s otoka Pelješca i ostali proizvođači autohtonih eko proizvoda otoka Mljeta prezentiraju svoje proizvode	
Lokacija		**Babino polje, Blato, Korita**	
Datum upisa			

VALORIZACIJA	
Dostupnost*	0 – nedostupnost 1 – neadekvatna dostupnost **2 – adekvatna dostupnost**
Zastupljenost u turističkoj ponudi:	**DA** NE
Dostupnost informacije o atrakciji turistima:	**DA** NE
Turistička posjećenost:	0 – nema posjeta 1 – mala posjećenost **2 – srednja posjećenost** 3 – velika posjećenost
Vremenska dostupnost po mjesecima:	1. 2. 3. 4. 5. 6. 7. **8.** 9. 10. 11. 12.
Specifična oprema**:	**DA** NE
Širi sustav atrakcija:	

* osiguran fizički i javni pristup nekim od prijevoznih sredstava i pješice
** oprema potrebna za siguran obilazak atrakcije (električna rasvjeta, ograđeni prostor-vidikovac, sanitarni čvor…)

Šifra	K516M/BP	Redni broj	1.
Naziv resursa		Etnografski muzej - etno kuća Biskup Stražičić u kneževom dvoru	
Kratki funkcionalni opis:		Zbirka narodnih nošnja Mljeta Tradicijski nakit u zbirci čini velik broj prstenova, zatim ogrlice, kolarini, od koralja i posrebrenih zrna, zlatni broševi, igla na srce kao i zlatne naušnice, gradaši	
Lokacija		Babino polje	
Datum upisa			

VALORIZACIJA		
Dostupnost*	0 – nedostupnost 1 – neadekvatna dostupnost 2 – adekvatna dostupnost	
Zastupljenost u turističkoj ponudi:	DA	NE
Dostupnost informacije o atrakciji turistima:	DA	NE
Turistička posjećenost:	0 – nema posjeta 1 – mala posjećenost 2 – srednja posjećenost 3 – velika posjećenost	
Vremenska dostupnost po mjesecima:	1. 2. 3. 4. 5. 6. 7. 8. 9. 10. 11. 12.	
Specifična oprema**:	DA	NE
Širi sustav atrakcija:		

* osiguran fizički i javni pristup nekim od prijevoznih sredstava i pješice
** oprema potrebna za siguran obilazak atrakcije (električna rasvjeta, ograđeni prostor-vidikovac, sanitarni čvor…)

Šifra	K52M/GO	Redni broj	1.
Naziv resursa		Galerija “Stara skula”	
Kratki funkcionalni opis:			
Lokacija		Goveđari	
Datum upisa			

VALORIZACIJA		
Dostupnost*	0 – nedostupnost 1 – neadekvatna dostupnost 2 – adekvatna dostupnost	
Zastupljenost u turističkoj ponudi:	DA	NE
Dostupnost informacije o atrakciji turistima:	DA	NE
Turistička posjećenost:	0 – nema posjeta 1 – mala posjećenost 2 – srednja posjećenost 3 – velika posjećenost	

Vremenska dostupnost po mjesecima: 1. 2. 3. 4. 5. 6. 7. 8. 9. 10. 11. 12.
Specifična oprema:** DA NE
Širi sustav atrakcija:

* osiguran fizički i javni pristup nekim od prijevoznih sredstava i pješice
** oprema potrebna za siguran obilazak atrakcije (električna rasvjeta, ograđeni prostor-vidikovac, sanitarni čvor…)

OTOK MLJET - INVENTARIZACIJA I VALORIZACIJA PRIRODNIH RESURSA

OZNAKA NA INVENTARIZACIJSKOJ KARTI

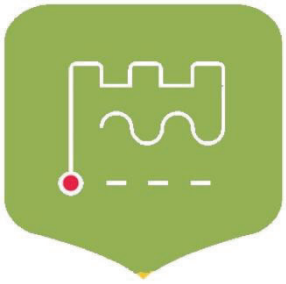

OZNAKA NA REVITALIZACIJSKOJ KARTI

LEGENDA:

Babino Polje	**BP**	Pomena	**PM**
Blato	**BL**	Prožura	**PR**
Goveđari	**GO**	Prožurska Luka	**PL**
Kneže polje	**KP**	Ropa	**RO**
Kozarica	**KO**	Saplunara	**SA**
Maranovići	**MA**	Soline	**SO**
Okuklje	**OK**	Sobra	**SB**
Polače	**PO**		

Šifra	P11M	Redni broj	1.
Naziv resursa		Geološki fenomeni otoka Mljeta- cjelina	
Kratki funkcionalni opis		Geološki fenomeni važan su dio krajolika otoka Mljeta, čija ljepota i značenje često promaknu neupućenom posjetitelju. Stoga je načinjeno idejno rješenje poučnih tabli za geološki lokalitet, kojima je cilj objasniti temeljne geološke pojmove i prosječnom posjetitelju približiti geološku povijest i osnovnu građu otoka.	
Lokacija		Otok Mljet osobito Zakamenica	
Datum upisa			

VALORIZACIJA		
Dostupnost*	0 – nedostupnost **1 – neadekvatna dostupnost** 2 – adekvatna dostupnost	
Zastupljenost u turističkoj ponudi:	**DA**	NE
Dostupnost informacije o atrakciji turistima:	**DA**	NE
Turistička posjećenost:	0 – nema posjeta 1 – mala posjećenost **2 – srednja posjećenost** 3 – velika posjećenost	
Vremenska dostupnost po mjesecima:	**1. 2. 3. 4. 5. 6. 7. 8. 9. 10. 11. 12.**	
Specifična oprema**:	DA	**NE**
Širi sustav atrakcija:	**Veliko jezero**	

* osiguran fizički i javni pristup nekim od prijevoznih sredstava i pješice
** oprema potrebna za siguran obilazak atrakcije (električna rasvjeta, ograđeni prostor-vidikovac, sanitarni čvor…)

Šifra	P11M	Redni broj	2.
Naziv resursa		Istočni Mljet	
Kratki funkcionalni opis		prirodni brdskobrežuljkasti krajobraz	
Lokacija		Mljet	
Datum upisa			

VALORIZACIJA		
Dostupnost*	0 – nedostupnost 1 – neadekvatna dostupnost **2 – adekvatna dostupnost**	
Zastupljenost u turističkoj ponudi:	DA	**NE**
Dostupnost informacije o atrakciji turistima:	DA	**NE**
Turistička posjećenost:	0 – nema posjeta 1 – mala posjećenost **2 – srednja posjećenost** 3 – velika posjećenost	
Vremenska dostupnost po mjesecima:	**1. 2. 3. 4. 5. 6. 7. 8. 9. 10. 11. 12.**	
Specifična oprema**:	DA	**NE**
Širi sustav atrakcija:		

* osiguran fizički i javni pristup nekim od prijevoznih sredstava i pješice
** oprema potrebna za siguran obilazak atrakcije (električna rasvjeta, ograđeni prostor-vidikovac, sanitarni čvor…)

Šifra	P11M	Redni broj	3.
Naziv resursa		Obalna linija od luke Gonoturska do rta Vratnički	
Kratki funkcionalni opis		Područja očuvanja značajna za vrste i stanišne tipove Grebeni Preplavljene ili dijelom preplavljene morske špilje	
Lokacija		Mljet	
Datum upisa			

VALORIZACIJA		
Dostupnost*	0 – nedostupnost 1 – neadekvatna dostupnost **2 – adekvatna dostupnost**	
Zastupljenost u turističkoj ponudi:	DA	**NE**
Dostupnost informacije o atrakciji turistima:	DA	**NE**
Turistička posjećenost:	0 – nema posjeta 1 – mala posjećenost 2 – srednja posjećenost **3 – velika posjećenost**	
Vremenska dostupnost po mjesecima:	1. 2. 3. 4. 5. 6. 7. 8. 9. 10. 11. 12.	
Specifična oprema**:	DA	**NE**
Širi sustav atrakcija:		

* osiguran fizički i javni pristup nekim od prijevoznih sredstava i pješice

** oprema potrebna za siguran obilazak atrakcije (električna rasvjeta, ograđeni prostor-vidikovac, sanitarni čvor…)

Šifra	P11M	Redni broj	4.
Naziv resursa		Obalno područje NP mljet od Rt. Lenga do uvale M. Tatinica	
Kratki funkcionalni opis		prirodni krajobraz padina obale sa akvatorijem	
Lokacija		Mljet	
Datum upisa			

VALORIZACIJA		
Dostupnost*	0 – nedostupnost 1 – neadekvatna dostupnost **2 – adekvatna dostupnost**	
Zastupljenost u turističkoj ponudi:	**DA**	NE
Dostupnost informacije o atrakciji turistima:	**DA**	NE
Turistička posjećenost:	0 – nema posjeta 1 – mala posjećenost 2 – srednja posjećenost **3 – velika posjećenost**	
Vremenska dostupnost po mjesecima:	1. 2. 3. 4. 5. 6. 7. 8. 9. 10. 11. 12.	
Specifična oprema**:	DA	**NE**
Širi sustav atrakcija:		

* osiguran fizički i javni pristup nekim od prijevoznih sredstava i pješice

** oprema potrebna za siguran obilazak atrakcije (električna rasvjeta, ograđeni prostor-vidikovac, sanitarni čvor…)

Šifra	P11M	Redni broj	5.
Naziv resursa		Obalno područje od Kozarice na sjevernoj obali do uvale Brnjestova na južnoj obali	
Kratki funkcionalni opis		prirodni krajobraz padina obale sa akvatorijem	
Lokacija		Mljet	
Datum upisa			

VALORIZACIJA		
Dostupnost*	0 – nedostupnost 1 – neadekvatna dostupnost 2 – adekvatna dostupnost	
Zastupljenost u turističkoj ponudi:	DA	NE
Dostupnost informacije o atrakciji turistima:	DA	NE
Turistička posjećenost:	0 – nema posjeta 1 – mala posjećenost 2 – srednja posjećenost 3 – velika posjećenost	
Vremenska dostupnost po mjesecima:	1. 2. 3. 4. 5. 6. 7. 8. 9. 10. 11. 12.	
Specifična oprema**:	DA	NE
Širi sustav atrakcija:		

* osiguran fizički i javni pristup nekim od prijevoznih sredstava i pješice
** oprema potrebna za siguran obilazak atrakcije (električna rasvjeta, ograđeni prostor-vidikovac, sanitarni čvor…)

Šifra	P11M	Redni broj	6.
Naziv resursa		Obalno područje od uvale Grabova do uvale Sutmiholjska	
Kratki funkcionalni opis		prirodni krajobraz padina obale sa akvatorijem	
Lokacija		Mljet	
Datum upisa			

VALORIZACIJA		
Dostupnost*	0 – nedostupnost 1 – neadekvatna dostupnost 2 – adekvatna dostupnost	
Zastupljenost u turističkoj ponudi:	DA	NE
Dostupnost informacije o atrakciji turistima:	DA	NE
Turistička posjećenost:	0 – nema posjeta 1 – mala posjećenost 2 – srednja posjećenost 3 – velika posjećenost	
Vremenska dostupnost po mjesecima:	1. 2. 3. 4. 5. 6. 7. 8. 9. 10. 11. 12.	
Specifična oprema**:	DA	NE
Širi sustav atrakcija:		

* osiguran fizički i javni pristup nekim od prijevoznih sredstava i pješice
** oprema potrebna za siguran obilazak atrakcije (električna rasvjeta, ograđeni prostor-vidikovac, sanitarni čvor…)

Šifra	P11M/OK/SB	Redni broj	7.
Naziv resursa		Sjeverna obala od rta Pusta u uvali Sobra do rta Stoba kod uvale Okuklje s otocima i akvatorijem	
Kratki funkcionalni opis		Područja očuvanja značajna za vrste i stanišne tipove	
Lokacija		Sobra, Okuklje	
Datum upisa			

VALORIZACIJA		
Dostupnost*	0 – nedostupnost 1 – neadekvatna dostupnost **2 – adekvatna dostupnost**	
Zastupljenost u turističkoj ponudi:	**DA**	NE
Dostupnost informacije o atrakciji turistima:	**DA**	NE
Turistička posjećenost:	0 – nema posjeta 1 – mala posjećenost 2 – srednja posjećenost **3 – velika posjećenost**	
Vremenska dostupnost po mjesecima:	**1. 2. 3. 4. 5. 6. 7. 8. 9. 10. 11. 12.**	
Specifična oprema**:	DA	**NE**
Širi sustav atrakcija:		

* osiguran fizički i javni pristup nekim od prijevoznih sredstava i pješice

** oprema potrebna za siguran obilazak atrakcije (električna rasvjeta, ograđeni prostor-vidikovac, sanitarni čvor…)

Šifra	P11M	Redni broj	8.
Naziv resursa		Zapadni Mljet	
Kratki funkcionalni opis		prirodni brdskobrežuljkasti krajobraz	
Lokacija		Mljet	
Datum upisa			

VALORIZACIJA		
Dostupnost*	0 – nedostupnost **1 – neadekvatna dostupnost** 2 – adekvatna dostupnost	
Zastupljenost u turističkoj ponudi:	DA	**NE**
Dostupnost informacije o atrakciji turistima:	DA	**NE**
Turistička posjećenost:	0 – nema posjeta **1 – mala posjećenost** 2 – srednja posjećenost 3 – velika posjećenost	
Vremenska dostupnost po mjesecima:	**1. 2. 3. 4. 5. 6. 7. 8. 9. 10. 11. 12.**	
Specifična oprema**:	DA	**NE**
Širi sustav atrakcija:		

* osiguran fizički i javni pristup nekim od prijevoznih sredstava i pješice

** oprema potrebna za siguran obilazak atrakcije (električna rasvjeta, ograđeni prostor-vidikovac, sanitarni čvor…)

Šifra	P111M/BP	Redni broj	9.
Naziv resursa		Gorje- vrh Velji grad (Veliki grad)	
Kratki funkcionalni opis		Velji ili Veliki grad najviši je vrh Mljeta. Najviši otočki vrh je nevelika zaravan s odašiljačem i kućicom radioamatera, a sama vršna točka označena je geodetskim stupom. Brdo obraslo makijom i raslinjem, potencijalno zanimljiv vidikovac i točka za rekreativno planinarenje. S vrha se pružaju lijepi vidici u svim smjerovima. Ispod je Odisejeva špilja. Početna točka uspona je u samom centru Babina Polja. Na brdu su sačuvane mnoge utvrde - gradci i grobovi iz ilirskog razdoblja. Prva markacija nalazi se kod crkve i pošte u središtu Babina Polja. Uspon počinje oko 50 m od pošte u smjeru Sobre i traje 1.30 h. Markacija se uspinje po lijepom pastirskom putu u zavojima do sedla pod vrhom. Na sedlu je požar načinio krš po kojem se teško hoda. Uspon na sam vrh, koji se nalazi južno od prijevoja, nešto je zahtjevniji jer vodi kroz kamenjar s grmljem. S vrha se treba u Babino Polje spustiti istim putom. Staza odmah kreće oštro uzbrdo, kozjim putem do prijevoja. Obrasla je niskom makijom i slabo je održavana. Markirana je, ali su markacije blijede i rijetke. Ipak je jednostavna za snalaženje.	
Lokacija		Babino Polje	
Datum upisa			

VALORIZACIJA		
Dostupnost*	0 – nedostupnost 1 – neadekvatna dostupnost **2 – adekvatna dostupnost**	
Zastupljenost u turističkoj ponudi:	**DA**	NE
Dostupnost informacije o atrakciji turistima:	**DA**	NE
Turistička posjećenost:	0 – nema posjeta 1 – mala posjećenost **2 – srednja posjećenost** 3 – velika posjećenost	
Vremenska dostupnost po mjesecima:	**1. 2. 3. 4. 5. 6. 7. 8. 9. 10. 11. 12.**	
Specifična oprema**:	DA	**NE**
Širi sustav atrakcija:		

* osiguran fizički i javni pristup nekim od prijevoznih sredstava i pješice

** oprema potrebna za siguran obilazak atrakcije (električna rasvjeta, ograđeni prostor-vidikovac, sanitarni čvor…)

Šifra	P111M	Redni broj	10.
Naziv resursa		Mljetska planinarska obilaznica	
Kratki funkcionalni opis		Mljetska planinarska obilaznica(MPO) duga je 43km i može se proći za 3-4 dana (oko 23 sati hoda). Cijela trasa označena je planinarskim markacijama i opremljena žigovima na kontrolnim točkama.	

	Na putu je 20 kontrolnih točaka: 1. Pomena (1m) 2. Posušni Borovac (26m)) 3. Crjene stijene (126m) 4. Lenga (1m) 5. Mjendeli (91m)) 6. Veliki Gradac (157m) 7. Montokuc (235m) 8. Zle stijene (243m) 9. Veliki Planjak (392m) 10. Grabova glava (384m) 11. Strmica (111m) 12. Dubovca (177m), 13. Vrh od Dola (260m), 14. Špilja Ostaševica (217m), 15. Rogovići (353m), 16. Veliki Grad (514m), 17. Veji kok (395m), 18. Na vrh Peskarije (302m) 19. Opor dolac (175m) 20. Sobra (1m)
Lokacija	Mljet
Datum upisa	

VALORIZACIJA		
Dostupnost*	0 – nedostupnost 1 – neadekvatna dostupnost 2 – adekvatna dostupnost	
Zastupljenost u turističkoj ponudi:	DA	NE
Dostupnost informacije o atrakciji turistima:	DA	NE
Turistička posjećenost:	0 – nema posjeta 1 – mala posjećenost 2 – srednja posjećenost 3 – velika posjećenost	
Vremenska dostupnost po mjesecima:	1. 2. 3. 4. 5. 6. 7. 8. 9. 10. 11. 12.	
Specifična oprema**:	DA	NE
Širi sustav atrakcija:		

* osiguran fizički i javni pristup nekim od prijevoznih sredstava i pješice

** oprema potrebna za siguran obilazak atrakcije (električna rasvjeta, ograđeni prostor-vidikovac, sanitarni čvor…)

Šifra	P112M/BP	Redni broj	1.
Naziv resursa		Babino polje	
Kratki funkcionalni opis			
Lokacija		Babino Polje	
Datum upisa			

VALORIZACIJA		
Dostupnost*	0 – nedostupnost 1 – neadekvatna dostupnost 2 – adekvatna dostupnost	
Zastupljenost u turističkoj ponudi:	DA	NE
Dostupnost informacije o atrakciji turistima:	DA	NE
Turistička posjećenost:	0 – nema posjeta 1 – mala posjećenost 2 – srednja posjećenost 3 – velika posjećenost	
Vremenska dostupnost po mjesecima:	1. 2. 3. 4. 5. 6. 7. 8. 9. 10. 11. 12.	
Specifična oprema**:	DA	NE
Širi sustav atrakcija:		

* osiguran fizički i javni pristup nekim od prijevoznih sredstava i pješice

** oprema potrebna za siguran obilazak atrakcije (električna rasvjeta, ograđeni prostor-vidikovac, sanitarni čvor…)

Šifra	P112M/BL	Redni broj	2.
Naziv resursa		Blatsko polje	
Kratki funkcionalni opis			
Lokacija		Blato	
Datum upisa			

VALORIZACIJA		
Dostupnost*	0 – nedostupnost 1 – neadekvatna dostupnost **2 – adekvatna dostupnost**	
Zastupljenost u turističkoj ponudi:	**DA**	NE
Dostupnost informacije o atrakciji turistima:	**DA**	NE
Turistička posjećenost:	0 – nema posjeta **1 – mala posjećenost** 2 – srednja posjećenost 3 – velika posjećenost	
Vremenska dostupnost po mjesecima:	**1. 2. 3. 4. 5. 6. 7. 8. 9. 10. 11. 12.**	
Specifična oprema**:	**DA**	NE
Širi sustav atrakcija:		

* osiguran fizički i javni pristup nekim od prijevoznih sredstava i pješice
** oprema potrebna za siguran obilazak atrakcije (električna rasvjeta, ograđeni prostor-vidikovac, sanitarni čvor…)

Šifra	P112M	Redni broj	3.
Naziv resursa		Ivanje polje	
Kratki funkcionalni opis			
Lokacija		Mljet	
Datum upisa			

VALORIZACIJA		
Dostupnost*	0 – nedostupnost **1 – neadekvatna dostupnost** 2 – adekvatna dostupnost	
Zastupljenost u turističkoj ponudi:	DA	**NE**
Dostupnost informacije o atrakciji turistima:	DA	**NE**
Turistička posjećenost:	**0 – nema posjeta** 1 – mala posjećenost 2 – srednja posjećenost 3 – velika posjećenost	
Vremenska dostupnost po mjesecima:	**1. 2. 3. 4. 5. 6. 7. 8. 9. 10. 11. 12.**	
Specifična oprema**:	DA	**NE**
Širi sustav atrakcija:		

* osiguran fizički i javni pristup nekim od prijevoznih sredstava i pješice
** oprema potrebna za siguran obilazak atrakcije (električna rasvjeta, ograđeni prostor-vidikovac, sanitarni čvor…)

Šifra	P112M	Redni broj	4.
Naziv resursa		Kneže polje	
Kratki funkcionalni opis			
Lokacija		Mljet	
Datum upisa			

VALORIZACIJA		
Dostupnost*	0 – nedostupnost 1 – neadekvatna dostupnost 2 – adekvatna dostupnost	
Zastupljenost u turističkoj ponudi:	DA	NE
Dostupnost informacije o atrakciji turistima:	DA	NE
Turistička posjećenost:	0 – nema posjeta 1 – mala posjećenost 2 – srednja posjećenost 3 – velika posjećenost	
Vremenska dostupnost po mjesecima:	1. 2. 3. 4. 5. 6. 7. 8. 9. 10. 11. 12.	
Specifična oprema**:	DA	NE
Širi sustav atrakcija:		

* osiguran fizički i javni pristup nekim od prijevoznih sredstava i pješice
** oprema potrebna za siguran obilazak atrakcije (električna rasvjeta, ograđeni prostor-vidikovac, sanitarni čvor…)

Šifra	P112M/BL	Redni broj	5.
Naziv resursa		Mokri do	
Kratki funkcionalni opis		Staza je obrasla niskom makijom i slabo je održavana. Markirana je, ali su markacije blijede i rijetke. Ipak je jednostavna za snalaženje.	
Lokacija		Blato	
Datum upisa			

VALORIZACIJA		
Dostupnost*	0 – nedostupnost 1 – neadekvatna dostupnost 2 – adekvatna dostupnost	
Zastupljenost u turističkoj ponudi:	DA	NE
Dostupnost informacije o atrakciji turistima:	DA	NE
Turistička posjećenost:	0 – nema posjeta 1 – mala posjećenost 2 – srednja posjećenost 3 – velika posjećenost	
Vremenska dostupnost po mjesecima:	1. 2. 3. 4. 5. 6. 7. 8. 9. 10. 11. 12.	
Specifična oprema**:	DA	NE
Širi sustav atrakcija:		

* osiguran fizički i javni pristup nekim od prijevoznih sredstava i pješice
** oprema potrebna za siguran obilazak atrakcije (električna rasvjeta, ograđeni prostor-vidikovac, sanitarni čvor…)

Šifra	P112M/BL	Redni broj	6.
Naziv resursa		Oskorišni do	
Kratki funkcionalni opis		Staza je obrasla niskom makijom i slabo je održavana. Markirana je, ali su markacije blijede i rijetke. Ipak je jednostavna za snalaženje.	
Lokacija		Blato	
Datum upisa			

VALORIZACIJA		
Dostupnost*	0 – nedostupnost 1 – neadekvatna dostupnost 2 – adekvatna dostupnost	
Zastupljenost u turističkoj ponudi:	DA	NE
Dostupnost informacije o atrakciji turistima:	DA	NE
Turistička posjećenost:	0 – nema posjeta 1 – mala posjećenost 2 – srednja posjećenost 3 – velika posjećenost	
Vremenska dostupnost po mjesecima:	1. 2. 3. 4. 5. 6. 7. 8. 9. 10. 11. 12.	
Specifična oprema**:	DA	NE

Širi sustav atrakcija:

* osiguran fizički i javni pristup nekim od prijevoznih sredstava i pješice

** oprema potrebna za siguran obilazak atrakcije (električna rasvjeta, ograđeni prostor-vidikovac, sanitarni čvor…)

Šifra	P112M/PO	Redni broj	7.
Naziv resursa		Polačino polje	
Kratki funkcionalni opis			
Lokacija		Polače	
Datum upisa			

VALORIZACIJA		
Dostupnost*	0 – nedostupnost 1 – neadekvatna dostupnost 2 – adekvatna dostupnost	
Zastupljenost u turističkoj ponudi:	DA	NE
Dostupnost informacije o atrakciji turistima:	DA	NE
Turistička posjećenost:	0 – nema posjeta 1 – mala posjećenost 2 – srednja posjećenost 3 – velika posjećenost	
Vremenska dostupnost po mjesecima:	1. 2. 3. 4. 5. 6. 7. 8. 9. 10. 11. 12.	
Specifična oprema**:	DA	NE

Širi sustav atrakcija:

* osiguran fizički i javni pristup nekim od prijevoznih sredstava i pješice

** oprema potrebna za siguran obilazak atrakcije (električna rasvjeta, ograđeni prostor-vidikovac, sanitarni čvor…)

Šifra	P12M/PL	Redni broj	1.
Naziv resursa		Otočić Borovac	
Kratki funkcionalni opis		Nenaseljeni otočić u hrvatskom dijelu Jadranskog mora. Nalazi se ispred naselja Prožurska Luka. Njegova površina iznosi 0,044 km². Dužina obalne crte iznosi 0,9 km.	
Lokacija		Prožurska Luka	
Datum upisa			

VALORIZACIJA		
Dostupnost*	0 – nedostupnost 1 – neadekvatna dostupnost 2 – adekvatna dostupnost	
Zastupljenost u turističkoj ponudi:	DA	NE
Dostupnost informacije o atrakciji turistima:	DA	NE
Turistička posjećenost:	0 – nema posjeta 1 – mala posjećenost 2 – srednja posjećenost 3 – velika posjećenost	
Vremenska dostupnost po mjesecima:	1. 2. 3. 4. 5. 6. 7. 8. 9. 10. 11. 12.	
Specifična oprema**:	DA	NE
Širi sustav atrakcija:		

* osiguran fizički i javni pristup nekim od prijevoznih sredstava i pješice

** oprema potrebna za siguran obilazak atrakcije (električna rasvjeta, ograđeni prostor-vidikovac, sanitarni čvor…)

Šifra	P12M/PM	Redni broj	2.
Naziv resursa		Otočić Galicija	
Kratki funkcionalni opis			
Lokacija		Pomena	
Datum upisa			

VALORIZACIJA		
Dostupnost*	0 – nedostupnost 1 – neadekvatna dostupnost 2 – adekvatna dostupnost	
Zastupljenost u turističkoj ponudi:	DA	NE
Dostupnost informacije o atrakciji turistima:	DA	NE
Turistička posjećenost:	0 – nema posjeta 1 – mala posjećenost 2 – srednja posjećenost 3 – velika posjećenost	
Vremenska dostupnost po mjesecima:	1. 2. 3. 4. 5. 6. 7. 8. 9. 10. 11. 12.	
Specifična oprema**:	DA	NE
Širi sustav atrakcija:		

* osiguran fizički i javni pristup nekim od prijevoznih sredstava i pješice

** oprema potrebna za siguran obilazak atrakcije (električna rasvjeta, ograđeni prostor-vidikovac, sanitarni čvor…)

Šifra	P12M	Redni broj	3.
Naziv resursa		Otočić Glavat	
Kratki funkcionalni opis		Otočić Glavat najistočniji je od svih Lastovnjaka, arhipelaga koji se pruža od Lastova prema Mljetu. Udaljen devet nautičkih milja od Lastova, dvanaest od Korčule i osam od Mljeta, prepušten je na milost i nemilost pučine koja ga okružuje. Čitav arhipelag Lastovnjaka prepun je otočića, pličina i hridi koji su oduvijek otežavali plovidbu, a kako je Glavat njegov najistočniji dio upravo je on izabran kao mjesto na kojem će se sagraditi svjetionik koji će olakšati plovidbu. Svjetionik je svečano pušten u pogon 17. studenog 1883. 1994. svjetionik je u potpunosti automatiziran uz pomoć solarnih ćelija pa je tako i nestala potreba za svjetioničarima koji su zauvijek napustili Glavat.	
Lokacija		Između Lastova i Mljeta	
Datum upisa			

VALORIZACIJA		
Dostupnost*	0 – nedostupnost 1 – neadekvatna dostupnost 2 – adekvatna dostupnost	
Zastupljenost u turističkoj ponudi:	DA	NE
Dostupnost informacije o atrakciji turistima:	DA	NE
Turistička posjećenost:	0 – nema posjeta 1 – mala posjećenost 2 – srednja posjećenost 3 – velika posjećenost	
Vremenska dostupnost po mjesecima:	1. 2. 3. 4. 5. 6. 7. 8. 9. 10. 11. 12.	
Specifična oprema**:	DA	NE
Širi sustav atrakcija:		

* osiguran fizički i javni pristup nekim od prijevoznih sredstava i pješice

** oprema potrebna za siguran obilazak atrakcije (električna rasvjeta, ograđeni prostor-vidikovac, sanitarni čvor…)

Šifra	P12M	Redni broj	4.
Naziv resursa		Otočić Ovrata	
Kratki funkcionalni opis			
Lokacija		Mljet	
Datum upisa			

VALORIZACIJA		
Dostupnost*	0 – nedostupnost 1 – neadekvatna dostupnost 2 – adekvatna dostupnost	
Zastupljenost u turističkoj ponudi:	DA	NE
Dostupnost informacije o atrakciji turistima:	DA	NE

Turistička posjećenost:	0 – nema posjeta **1 – mala posjećenost** 2 – srednja posjećenost 3 – velika posjećenost
Vremenska dostupnost po mjesecima:	**1. 2. 3. 4. 5. 6. 7. 8. 9. 10. 11. 12.**
Specifična oprema**:	DA **NE**
Širi sustav atrakcija:	

* osiguran fizički i javni pristup nekim od prijevoznih sredstava i pješice
** oprema potrebna za siguran obilazak atrakcije (električna rasvjeta, ograđeni prostor-vidikovac, sanitarni čvor…)

Šifra	P12M/PM	Redni broj	5.
Naziv resursa		Otočić Pomeštak	
Kratki funkcionalni opis		Pomeštak je nenaseljeni otočić ispred naselja Pomena (na zapadnom rubu otoka Mljeta), od kojega je udaljen 300 metara. Njegova površina iznosi 0,234 km².Dužina obalne crte iznosi 2,67 km. Na otoku je nudistička plaža.	
Lokacija		Pomena	
Datum upisa			

VALORIZACIJA		
Dostupnost*	**0 – nedostupnost** 1 – neadekvatna dostupnost 2 – adekvatna dostupnost	
Zastupljenost u turističkoj ponudi:	DA	**NE**
Dostupnost informacije o atrakciji turistima:	DA	**NE**
Turistička posjećenost:	**0 – nema posjeta** 1 – mala posjećenost 2 – srednja posjećenost 3 – velika posjećenost	
Vremenska dostupnost po mjesecima:	**1. 2. 3. 4. 5. 6. 7. 8. 9. 10. 11. 12.**	
Specifična oprema**:	DA	**NE**
Širi sustav atrakcija:		

* osiguran fizički i javni pristup nekim od prijevoznih sredstava i pješice
** oprema potrebna za siguran obilazak atrakcije (električna rasvjeta, ograđeni prostor-vidikovac, sanitarni čvor…)

Šifra	P12M	Redni broj	6.
Naziv resursa		Otočić sv. Marije	
Kratki funkcionalni opis		Otočić Sveta Marija nalazi se u južnom dijelu mljetskog Velikog jezera. Njegova veličina je 120 m x 200 m. Na njemu su pronađeni ostaci rimske građevine, ali je daleko najpoznatiji po benediktinskom samostanu iz 12. stoljeća. Crkva sv. Marije u sklopu samostana jednobrodna je romanička (apulijska) građevina podignuta po uzoru na onu koju su benediktinci imali u Monte Garganu. Crkva je pregrađena i proširena u 16. stoljeću.	
Lokacija		NP Mljet	
Datum upisa			

VALORIZACIJA	
Dostupnost*	0 – nedostupnost 1 – neadekvatna dostupnost **2 – adekvatna dostupnost**
Zastupljenost u turističkoj ponudi:	**DA** NE
Dostupnost informacije o atrakciji turistima:	**DA** NE
Turistička posjećenost:	0 – nema posjeta 1 – mala posjećenost 2 – srednja posjećenost **3 – velika posjećenost**
Vremenska dostupnost po mjesecima:	1. 2. 3. 4. **5. 6. 7. 8. 9. 10.** 11. 12.
Specifična oprema**:	**DA** NE
Širi sustav atrakcija:	

* osiguran fizički i javni pristup nekim od prijevoznih sredstava i pješice

** oprema potrebna za siguran obilazak atrakcije (električna rasvjeta, ograđeni prostor-vidikovac, sanitarni čvor…)

Šifra	P12M	Redni broj	7.
Naziv resursa		Otok Mljet kao cjelina	
Kratki funkcionalni opis		Prema PPU otok se kao cjelina štiti u kategoriji zaštićenog krajolika kako bi se očuvale i razvijale sve njegove ljepote i specifičnosti u funkciji prosperitetnog gospodarstva. Time će se zaustaviti opadanje broja stanovnika, posebno onog radno aktivnog. Konačno, budućnost Mljeta je gotovo isključivo u turizmu i vrijedi iskoristiti te jedinstvene ljepote u skladu sa zaštitom prirode, te početi živjeti od turizma i za turizam. Pomorski promet jedina je veza s kopnom. 1)trajektne veze Sobra-Prapratno-Sobra, planiranjem odgovarajuće trajektne luke u Zaglavcu - Sobra. 2) mogućnost pristajanja u Sobri brze brodske linije Rijeka-Dubrovnik-Rijeka planiranjem produženja rive trajektnog pristaništa u Sobri. 3)mogućnost održavanja brodske (putničke) linije Lastovo-Korčula-Mljet-Elafiti-Dubrovnik i obrnuto s pristajanjem na Mljetu u: Polačama i Sobri. Iako je Mljet dobro razveden otok, dobro razvedeni su samo njegovi krajnji dijelovi. Uz mljetske obale nalazi se cijeli niz otoka (22), hridi (13) i grebena (3). Najveći su smješteni uz najzaštićenije uvale. To su Pomeštak i Glavat ispred Pomene; Tajnik, Moračnik, Maharac, Ovrata i Kobrava ispred Polača te Galičnjak, Borovac i Planjak ispred Prožurske luke.	
Lokacija		Mljet	
Datum upisa			

VALORIZACIJA		
Dostupnost*	0 – nedostupnost 1 – neadekvatna dostupnost **2 – adekvatna dostupnost**	
Zastupljenost u turističkoj ponudi:	**DA**	NE
Dostupnost informacije o atrakciji turistima:	**DA**	NE
Turistička posjećenost:	0 – nema posjeta 1 – mala posjećenost 2 – srednja posjećenost **3 – velika posjećenost**	
Vremenska dostupnost po mjesecima:	**1. 2. 3. 4. 5. 6. 7. 8. 9. 10. 11. 12.**	
Specifična oprema**:	**DA**	NE
Širi sustav atrakcija:		

* osiguran fizički i javni pristup nekim od prijevoznih sredstava i pješice
** oprema potrebna za siguran obilazak atrakcije (električna rasvjeta, ograđeni prostor-vidikovac, sanitarni čvor…)

Šifra	P141M/SA	Redni broj	1.
Naziv resursa		**Plaža Blace (Limuni)**	
Kratki funkcionalni opis		Plaža Blace je plaža koja se nalazi na jugoistočnom dijelu otoka Mljeta, a od mjesta Saplunara udaljena je svega 20-ak minuta hoda. Duga je gotovo jedan kilometar, okrenuta prema otvorenom moru, a zaštićena je niskim stijenama. Jedan od načina za posjetiti ovu čarobno lijepu plažu je čamcem iz susjedne Saplunare. Naime, ulaz u tu predivnu lagunu dubok je samo 1 metar tako da nije moguće prići brodom.	
Lokacija		**Saplunara- poluotok Gruj**	
Datum upisa			

VALORIZACIJA		
Dostupnost*	0 – nedostupnost 1 – neadekvatna dostupnost **2 – adekvatna dostupnost**	
Zastupljenost u turističkoj ponudi:	**DA**	NE
Dostupnost informacije o atrakciji turistima:	**DA**	NE
Turistička posjećenost:	0 – nema posjeta 1 – mala posjećenost 2 – srednja posjećenost **3 – velika posjećenost**	
Vremenska dostupnost po mjesecima:	**1. 2. 3. 4. 5. 6. 7. 8. 9. 10. 11. 12.**	
Specifična oprema**:	DA	**NE**
Širi sustav atrakcija:		

* osiguran fizički i javni pristup nekim od prijevoznih sredstava i pješice
** oprema potrebna za siguran obilazak atrakcije (električna rasvjeta, ograđeni prostor-vidikovac, sanitarni čvor…)

Šifra	P141M/GO	Redni broj	2.
Naziv resursa		Plaža Mali most	
Kratki funkcionalni opis		Kanal dug 30 metara i dubok do 0,5 metara, koji spaja Malo i Veliko jezero, zove se Mali most. Smješten u Nacionalnom parku ujedno je i jedno od najposjećenijih mjesta na otoku Mljetu. Veliko i Malo jezero prirodni su fenomen nacionalnog parka Mljet.	
Lokacija		Goveđari	
Datum upisa			

VALORIZACIJA		
Dostupnost*	0 – nedostupnost 1 – neadekvatna dostupnost **2 – adekvatna dostupnost**	
Zastupljenost u turističkoj ponudi:	**DA**	NE
Dostupnost informacije o atrakciji turistima:	**DA**	NE
Turistička posjećenost:	0 – nema posjeta 1 – mala posjećenost 2 – srednja posjećenost **3 – velika posjećenost**	
Vremenska dostupnost po mjesecima:	**1. 2. 3. 4. 5. 6. 7. 8. 9. 10. 11. 12.**	
Specifična oprema**:	**DA**	NE
Širi sustav atrakcija:		

* osiguran fizički i javni pristup nekim od prijevoznih sredstava i pješice

** oprema potrebna za siguran obilazak atrakcije (električna rasvjeta, ograđeni prostor-vidikovac, sanitarni čvor…)

Šifra	P141M/OK	Redni broj	3.
Naziv resursa		Plaža Okuklje	
Kratki funkcionalni opis		Najzaštićenije mjesto je Okuklje u uvali. To je sidrište koje ima i puno priveznih mjesta ispred restorana.	
Lokacija		Okuklje	
Datum upisa			

VALORIZACIJA		
Dostupnost*	0 – nedostupnost 1 – neadekvatna dostupnost **2 – adekvatna dostupnost**	
Zastupljenost u turističkoj ponudi:	**DA**	NE
Dostupnost informacije o atrakciji turistima:	**DA**	NE
Turistička posjećenost:	0 – nema posjeta 1 – mala posjećenost **2 – srednja posjećenost** 3 – velika posjećenost	
Vremenska dostupnost po mjesecima:	**1. 2. 3. 4. 5. 6. 7. 8. 9. 10. 11. 12.**	
Specifična oprema**:	DA	**NE**
Širi sustav atrakcija:		

* osiguran fizički i javni pristup nekim od prijevoznih sredstava i pješice

** oprema potrebna za siguran obilazak atrakcije (električna rasvjeta, ograđeni prostor-vidikovac, sanitarni čvor…)

Šifra	P141M/PO	Redni broj	4.
Naziv resursa		Plaža Paljevina	
Kratki funkcionalni opis		Šljunak, duljina 150 m, restoran	
Lokacija		Polače	
Datum upisa			

VALORIZACIJA		
Dostupnost*	0 – nedostupnost 1 – neadekvatna dostupnost **2 – adekvatna dostupnost**	
Zastupljenost u turističkoj ponudi:	**DA**	NE
Dostupnost informacije o atrakciji turistima:	**DA**	NE
Turistička posjećenost:	0 – nema posjeta **1 – mala posjećenost** 2 – srednja posjećenost 3 – velika posjećenost	
Vremenska dostupnost po mjesecima:	**1. 2. 3. 4. 5. 6. 7. 8. 9. 10. 11. 12.**	
Specifična oprema**:	DA	**NE**
Širi sustav atrakcija:		

* osiguran fizički i javni pristup nekim od prijevoznih sredstava i pješice
** oprema potrebna za siguran obilazak atrakcije (električna rasvjeta, ograđeni prostor-vidikovac, sanitarni čvor…)

Šifra	P141M/PL	Redni broj	5.
Naziv resursa		Plaža Prožurska Luka	
Kratki funkcionalni opis		Šljunak, beton/kamene ploče, duljina 50m, restoran	
Lokacija		Prožurska luka	
Datum upisa			

VALORIZACIJA		
Dostupnost*	0 – nedostupnost 1 – neadekvatna dostupnost 2 – **adekvatna dostupnost**	
Zastupljenost u turističkoj ponudi:	DA	**NE**
Dostupnost informacije o atrakciji turistima:	DA	**NE**
Turistička posjećenost:	0 – nema posjeta **1 – mala posjećenost** 2 – srednja posjećenost 3 – velika posjećenost	
Vremenska dostupnost po mjesecima:	**1. 2. 3. 4. 5. 6. 7. 8. 9. 10. 11. 12.**	
Specifična oprema**:	**DA**	NE
Širi sustav atrakcija:		

* osiguran fizički i javni pristup nekim od prijevoznih sredstava i pješice
** oprema potrebna za siguran obilazak atrakcije (električna rasvjeta, ograđeni prostor-vidikovac, sanitarni čvor…)

Šifra	P141M/SA	Redni broj	6.
Naziv resursa		Plaža Saplunara	
Kratki funkcionalni opis		Na samom vrhu otoka Mljeta smjestila se kilometar i pol dugačka uvala okružena borovom šumom. Saplunara se sastoji od dvije pješčane plaže, velike i male Saplunare, a ono zanimljivo jest da se ovdje nalaze biljne vrste koje se ne mogu naći nigdje drugdje, zbog čega je područje i zaštićeno, a plaža je nagrađena Plavom zastavom. Predio Saplunara prepoznat je kao područje iznimnih prirodnih vrijednosti te je zaštićen pod kategorijom značajnog krajobraza.	
Lokacija		Saplunara	
Datum upisa			

VALORIZACIJA		
Dostupnost*	0 – nedostupnost 1 – neadekvatna dostupnost **2 – adekvatna dostupnost**	
Zastupljenost u turističkoj ponudi:	**DA**	NE
Dostupnost informacije o atrakciji turistima:	**DA**	NE
Turistička posjećenost:	0 – nema posjeta 1 – mala posjećenost 2 – srednja posjećenost **3 – velika posjećenost**	
Vremenska dostupnost po mjesecima:	**1. 2. 3. 4. 5. 6. 7. 8. 9. 10. 11. 12.**	
Specifična oprema**:	**DA**	NE
Širi sustav atrakcija:		

* osiguran fizički i javni pristup nekim od prijevoznih sredstava i pješice

** oprema potrebna za siguran obilazak atrakcije (električna rasvjeta, ograđeni prostor-vidikovac, sanitarni čvor…)

Šifra	P141M/SB	Redni broj	7.
Naziv resursa		Plaža Sobra	
Kratki funkcionalni opis		stijene, beton/kamene ploče, duljina 30 m, restoran	
Lokacija		Sobra	
Datum upisa			

VALORIZACIJA		
Dostupnost*	0 – nedostupnost 1 – neadekvatna dostupnost **2 – adekvatna dostupnost**	
Zastupljenost u turističkoj ponudi:	**DA**	NE
Dostupnost informacije o atrakciji turistima:	**DA**	NE
Turistička posjećenost:	0 – nema posjeta **1 – mala posjećenost** 2 – srednja posjećenost 3 – velika posjećenost	
Vremenska dostupnost po mjesecima:	**1. 2. 3. 4. 5. 6. 7. 8. 9. 10. 11. 12.**	
Specifična oprema**:	DA	**NE**
Širi sustav atrakcija:		

* osiguran fizički i javni pristup nekim od prijevoznih sredstava i pješice

** oprema potrebna za siguran obilazak atrakcije (električna rasvjeta, ograđeni prostor-vidikovac, sanitarni čvor…)

Šifra	P141M/BP	Redni broj	8.
Naziv resursa		Sutmiholjska plaža	
Kratki funkcionalni opis		Na otvorenoj strani mora nalazi se šljunčana Sutmiholjska plaža. Duljina 80m	
Lokacija		Babino Polje	
Datum upisa			

VALORIZACIJA		
Dostupnost*	0 – nedostupnost 1 – neadekvatna dostupnost **2 – adekvatna dostupnost**	
Zastupljenost u turističkoj ponudi:	**DA**	NE
Dostupnost informacije o atrakciji turistima:	**DA**	NE
Turistička posjećenost:	0 – nema posjeta 1 – mala posjećenost 2 – srednja posjećenost **3 – velika posjećenost**	
Vremenska dostupnost po mjesecima:	**1. 2. 3. 4. 5. 6. 7. 8. 9. 10. 11. 12.**	
Specifična oprema**:	DA	**NE**
Širi sustav atrakcija:		

* osiguran fizički i javni pristup nekim od prijevoznih sredstava i pješice
** oprema potrebna za siguran obilazak atrakcije (električna rasvjeta, ograđeni prostor-vidikovac, sanitarni čvor…)

Šifra	P142M	Redni broj	1.
Naziv resursa		Boćate jame	
Kratki funkcionalni opis			
Lokacija		Mljet	
Datum upisa			

VALORIZACIJA		
Dostupnost*	0 – nedostupnost 1 – neadekvatna dostupnost **2 – adekvatna dostupnost**	
Zastupljenost u turističkoj ponudi:	**DA**	NE
Dostupnost informacije o atrakciji turistima:	**DA**	NE
Turistička posjećenost:	0 – nema posjeta **1 – mala posjećenost** 2 – srednja posjećenost 3 – velika posjećenost	
Vremenska dostupnost po mjesecima:	**1. 2. 3. 4. 5. 6. 7. 8. 9. 10. 11. 12.**	
Specifična oprema**:	DA	**NE**
Širi sustav atrakcija:		

* osiguran fizički i javni pristup nekim od prijevoznih sredstava i pješice
** oprema potrebna za siguran obilazak atrakcije (električna rasvjeta, ograđeni prostor-vidikovac, sanitarni čvor…)

Šifra	P142M/MA	Redni broj	2.
Naziv resursa		Boćata jama ispod Maranovića	
Kratki funkcionalni opis			
Lokacija		Maranovići	
Datum upisa			

VALORIZACIJA		
Dostupnost*	0 – nedostupnost 1 – neadekvatna dostupnost 2 – adekvatna dostupnost	
Zastupljenost u turističkoj ponudi:	DA	NE
Dostupnost informacije o atrakciji turistima:	DA	NE
Turistička posjećenost:	0 – nema posjeta 1 – mala posjećenost 2 – srednja posjećenost 3 – velika posjećenost	
Vremenska dostupnost po mjesecima:	1. 2. 3. 4. 5. 6. 7. 8. 9. 10. 11. 12.	
Specifična oprema**:	DA	NE
Širi sustav atrakcija:		

* osiguran fizički i javni pristup nekim od prijevoznih sredstava i pješice
** oprema potrebna za siguran obilazak atrakcije (električna rasvjeta, ograđeni prostor-vidikovac, sanitarni čvor…)

Šifra	P142M	Redni broj	3.
Naziv resursa		Jama na Brekalcima	
Kratki funkcionalni opis		77 m dubine - najdublja jama Nacionalnog parka.	
Lokacija		Mljet	
Datum upisa			

VALORIZACIJA		
Dostupnost*	0 – nedostupnost 1 – neadekvatna dostupnost 2 – adekvatna dostupnost	
Zastupljenost u turističkoj ponudi:	DA	NE
Dostupnost informacije o atrakciji turistima:	DA	NE
Turistička posjećenost:	0 – nema posjeta 1 – mala posjećenost 2 – srednja posjećenost 3 – velika posjećenost	
Vremenska dostupnost po mjesecima:	1. 2. 3. 4. 5. 6. 7. 8. 9. 10. 11. 12.	
Specifična oprema**:	DA	NE
Širi sustav atrakcija:		

* osiguran fizički i javni pristup nekim od prijevoznih sredstava i pješice
** oprema potrebna za siguran obilazak atrakcije (električna rasvjeta, ograđeni prostor-vidikovac, sanitarni čvor…)

Šifra	P142M/PO	Redni broj	4.
Naziv resursa		Jama Jarač	
Kratki funkcionalni opis		U jami Jarač na ponti od Graca kod Polača nalaze se rijetki sedreni stalaktiti, karakteristični po tome da rastu kalcificiranjem biljaka koje žive na njima. Ovakvi	

	stalaktiti su po prvi puta u Hrvatskoj zabilježeni 2007. u špilji Galičnjak na jugoistočnom dijelu otoka.
Lokacija	na ponti od Graca kod Polača
Datum upisa	

VALORIZACIJA		
Dostupnost*	0 – nedostupnost 1 – neadekvatna dostupnost 2 – adekvatna dostupnost	
Zastupljenost u turističkoj ponudi:	DA	NE
Dostupnost informacije o atrakciji turistima:	DA	NE
Turistička posjećenost:	0 – nema posjeta 1 – mala posjećenost 2 – srednja posjećenost 3 – velika posjećenost	
Vremenska dostupnost po mjesecima:	1. 2. 3. 4. 5. 6. 7. 8. 9. 10. 11. 12.	
Specifična oprema**:	DA	NE
Širi sustav atrakcija:		

* osiguran fizički i javni pristup nekim od prijevoznih sredstava i pješice

** oprema potrebna za siguran obilazak atrakcije (električna rasvjeta, ograđeni prostor-vidikovac, sanitarni čvor…)

Šifra	P142M/PO	Redni broj	5.
Naziv resursa		Jama na rtu Lenga ispod Stupe	
Kratki funkcionalni opis		Morska špilja. Osobito vrijedan prirodni lokalitet koji je potrebno očuvati temeljem PPDNŽ	
Lokacija		Polače	
Datum upisa			

VALORIZACIJA		
Dostupnost*	0 – nedostupnost 1 – neadekvatna dostupnost 2 – adekvatna dostupnost	
Zastupljenost u turističkoj ponudi:	DA	NE
Dostupnost informacije o atrakciji turistima:	DA	NE
Turistička posjećenost:	0 – nema posjeta 1 – mala posjećenost 2 – srednja posjećenost 3 – velika posjećenost	
Vremenska dostupnost po mjesecima:	1. 2. 3. 4. 5. 6. 7. 8. 9. 10. 11. 12.	
Specifična oprema**:	DA	NE
Širi sustav atrakcija:		

* osiguran fizički i javni pristup nekim od prijevoznih sredstava i pješice

** oprema potrebna za siguran obilazak atrakcije (električna rasvjeta, ograđeni prostor-vidikovac, sanitarni čvor…)

Šifra	P142M/BP	Redni broj	6.

Naziv resursa	Jama za Sv. Spasom
Kratki funkcionalni opis	Područja očuvanja značajna za vrste i stanišne tipove Zatvorena za javnost
Lokacija	Babino Polje
Datum upisa	

VALORIZACIJA		
Dostupnost*	0 – nedostupnost 1 – neadekvatna dostupnost 2 – adekvatna dostupnost	
Zastupljenost u turističkoj ponudi:	DA	NE
Dostupnost informacije o atrakciji turistima:	DA	NE
Turistička posjećenost:	0 – nema posjeta 1 – mala posjećenost 2 – srednja posjećenost 3 – velika posjećenost	
Vremenska dostupnost po mjesecima:	1. 2. 3. 4. 5. 6. 7. 8. 9. 10. 11. 12.	
Specifična oprema**:	DA	NE
Širi sustav atrakcija:		

* osiguran fizički i javni pristup nekim od prijevoznih sredstava i pješice
** oprema potrebna za siguran obilazak atrakcije (električna rasvjeta, ograđeni prostor-vidikovac, sanitarni čvor…)

Šifra	P142M/MA	Redni broj	7.

Naziv resursa	Jama Zaglavica
Kratki funkcionalni opis	Osobito vrijedan prirodni lokalitet koji je potrebno očuvati temeljem PPDNŽ Preplavljene ili dijelom preplavljene morske špilje
Lokacija	Maranovići
Datum upisa	

VALORIZACIJA		
Dostupnost*	0 – nedostupnost 1 – neadekvatna dostupnost 2 – adekvatna dostupnost	
Zastupljenost u turističkoj ponudi:	DA	NE
Dostupnost informacije o atrakciji turistima:	DA	NE
Turistička posjećenost:	0 – nema posjeta 1 – mala posjećenost 2 – srednja posjećenost 3 – velika posjećenost	
Vremenska dostupnost po mjesecima:	1. 2. 3. 4. 5. 6. 7. 8. 9. 10. 11. 12.	
Specifična oprema**:	DA	NE
Širi sustav atrakcija:		

* osiguran fizički i javni pristup nekim od prijevoznih sredstava i pješice
** oprema potrebna za siguran obilazak atrakcije (električna rasvjeta, ograđeni prostor-vidikovac, sanitarni čvor…)

Šifra	P142M/BP	Redni broj	8.

Naziv resursa	Odisejeva špilja
Kratki funkcionalni opis	U središnjem južnom dijelu mljetske obale nalazi se geomorfološki fenomen Jama (Odisejeva špilja) –koja gledajući s mora izgleda kao velika rupa u zemlji. Dno spilje ispunjeno je morem. Ulazak s morske strane je širok 4 do 5 metara, a iznad razine mora samo 1 do 1,5 metar. Dubina mora u tunelu špilje je 8 do 10 metara, a sam tunel dugačak je oko 20 metara. Pristup s kopna je moguć preko vrlo strmih improviziranih stuba. Odisejeva se špilja koristi kao sklonište za ribarske čamce i ribarski alat: mreže, danas zabranjene mljetske vrše, parangale i vesla, te predstavlja najneobičniju luku na cijelom Jadranu, ali i šire. Kako je špilja okrenuta prema jugu, struje donose organizme kao što su meduze Pelagia noctiluca. U okolini špilje mogu se vidjeti hobotnice.
Lokacija	Babino Polje
Datum upisa	

VALORIZACIJA		
Dostupnost*	0 – nedostupnost 1 – neadekvatna dostupnost **2 – adekvatna dostupnost**	
Zastupljenost u turističkoj ponudi:	**DA**	NE
Dostupnost informacije o atrakciji turistima:	**DA**	NE
Turistička posjećenost:	0 – nema posjeta 1 – mala posjećenost **2 – srednja posjećenost** 3 – velika posjećenost	
Vremenska dostupnost po mjesecima:	**1. 2. 3. 4. 5. 6. 7. 8. 9. 10. 11. 12.**	
Specifična oprema**:	DA	**NE**
Širi sustav atrakcija:		

* osiguran fizički i javni pristup nekim od prijevoznih sredstava i pješice

** oprema potrebna za siguran obilazak atrakcije (električna rasvjeta, ograđeni prostor-vidikovac, sanitarni čvor…)

Šifra	P142M/SB	Redni broj	9.
Naziv resursa		Polušpilja kod Sobre	
Kratki funkcionalni opis		Osobito vrijedan prirodni lokalitet koji je potrebno očuvati temeljem PPDNŽ	
Lokacija		Sobra	
Datum upisa			

VALORIZACIJA		
Dostupnost*	**0 – nedostupnost** 1 – neadekvatna dostupnost 2 – adekvatna dostupnost	
Zastupljenost u turističkoj ponudi:	DA	**NE**
Dostupnost informacije o atrakciji turistima:	DA	**NE**

Turistička posjećenost:	0 – nema posjeta 1 – mala posjećenost 2 – srednja posjećenost 3 – velika posjećenost
Vremenska dostupnost po mjesecima:	1. 2. 3. 4. 5. 6. 7. 8. 9. 10. 11. 12.
Specifična oprema**:	DA NE
Širi sustav atrakcija:	

* osiguran fizički i javni pristup nekim od prijevoznih sredstava i pješice
** oprema potrebna za siguran obilazak atrakcije (električna rasvjeta, ograđeni prostor-vidikovac, sanitarni čvor…)

Šifra	P142M/KO	Redni broj	10.
Naziv resursa		Špilja kod Grabove glave	
Kratki funkcionalni opis		Osobito vrijedan prirodni lokalitet koji je potrebno očuvati temeljem PPDNŽ.	
Lokacija		Kozarica	
Datum upisa			

VALORIZACIJA		
Dostupnost*	0 – nedostupnost 1 – neadekvatna dostupnost 2 – adekvatna dostupnost	
Zastupljenost u turističkoj ponudi:	DA	NE
Dostupnost informacije o atrakciji turistima:	DA	NE
Turistička posjećenost:	0 – nema posjeta 1 – mala posjećenost 2 – srednja posjećenost 3 – velika posjećenost	
Vremenska dostupnost po mjesecima:	1. 2. 3. 4. 5. 6. 7. 8. 9. 10. 11. 12.	
Specifična oprema**:	DA	NE
Širi sustav atrakcija:		

* osiguran fizički i javni pristup nekim od prijevoznih sredstava i pješice
** oprema potrebna za siguran obilazak atrakcije (električna rasvjeta, ograđeni prostor-vidikovac, sanitarni čvor…)

Šifra	P142M/BP	Redni broj	11.
Naziv resursa		Špilja Movrica	
Kratki funkcionalni opis		Zatvorena je za javnost. Osobito vrijedan prirodni lokalitet koji je potrebno očuvati temeljem PPDNŽ.	
Lokacija		Babino Polje	
Datum upisa			

VALORIZACIJA		
Dostupnost*	0 – nedostupnost 1 – neadekvatna dostupnost 2 – adekvatna dostupnost	
Zastupljenost u turističkoj ponudi:	DA	NE
Dostupnost informacije o atrakciji turistima:	DA	NE

Turistička posjećenost:	0 – nema posjeta 1 – mala posjećenost 2 – srednja posjećenost 3 – velika posjećenost
Vremenska dostupnost po mjesecima:	1. 2. 3. 4. 5. 6. 7. 8. 9. 10. 11. 12.
Specifična oprema**:	DA NE
Širi sustav atrakcija:	

* osiguran fizički i javni pristup nekim od prijevoznih sredstava i pješice
** oprema potrebna za siguran obilazak atrakcije (električna rasvjeta, ograđeni prostor-vidikovac, sanitarni čvor…)

Šifra	P142M/BP	Redni broj	12.
Naziv resursa		Špilja Ostaševica	
Kratki funkcionalni opis		Stanište je i područje očuvanja značajne vrste dugokrili pršnjak. Zatvorena je za javnost. Osobito vrijedan prirodni lokalitet koji je potrebno očuvati temeljem PPDNŽ.	
Lokacija		Babino Polje	
Datum upisa			

VALORIZACIJA		
Dostupnost*	0 – nedostupnost 1 – neadekvatna dostupnost 2 – adekvatna dostupnost	
Zastupljenost u turističkoj ponudi:	DA	NE
Dostupnost informacije o atrakciji turistima:	DA	NE
Turistička posjećenost:	0 – nema posjeta 1 – mala posjećenost 2 – srednja posjećenost 3 – velika posjećenost	
Vremenska dostupnost po mjesecima:	1. 2. 3. 4. 5. 6. 7. 8. 9. 10. 11. 12.	
Specifična oprema**:	DA	NE
Širi sustav atrakcija:		

* osiguran fizički i javni pristup nekim od prijevoznih sredstava i pješice
** oprema potrebna za siguran obilazak atrakcije (električna rasvjeta, ograđeni prostor-vidikovac, sanitarni čvor…)

Šifra	P142M/BP	Redni broj	13.
Naziv resursa		Špilja Rikavica	
Kratki funkcionalni opis		Jedna od karakterističnih obalnih formi je špilja Rikavica, na centralnom dijelu južne obale otoka, udaljena od Babinog Polja oko 2 km. Rikavica je u stvari pećina nastala prvenstveno u kontinentalnoj fazi, kao rezultat krške erozije , a tek kasnije potopljena i djelomično performirana abrazijom. U ljetnim mjesecima služila je stanovnicima otoka kao zaklon za ribarske barke , ali i kao nepresušni izvor pitke vode kada na otoku nije bilo dovoljno izgrađenih "gustjerna "(rezervoara za kišnicu). Rikavica je dobila ima po zvuku koji proizvodi komprimirani zrak unutar otvora u špilji , kojeg snaga	

	valova istjeruje silom kroz pukotine na " tavanu " pećine. Pri tome se stvara podmukla tutnjava slična grmljavini , koja se čuje, pogotovo u noći iz obližnjeg Babinog Polja.
Lokacija	Babino Polje
Datum upisa	

VALORIZACIJA		
Dostupnost*	0 – nedostupnost 1 – neadekvatna dostupnost 2 – adekvatna dostupnost	
Zastupljenost u turističkoj ponudi:	DA	NE
Dostupnost informacije o atrakciji turistima:	DA	NE
Turistička posjećenost:	0 – nema posjeta 1 – mala posjećenost 2 – srednja posjećenost 3 – velika posjećenost	
Vremenska dostupnost po mjesecima:	1. 2. 3. 4. 5. 6. 7. 8. 9. 10. 11. 12.	
Specifična oprema**:	DA	NE
Širi sustav atrakcija:		

* osiguran fizički i javni pristup nekim od prijevoznih sredstava i pješice
** oprema potrebna za siguran obilazak atrakcije (električna rasvjeta, ograđeni prostor-vidikovac, sanitarni čvor…)

Šifra	P142M/BL	Redni broj	14.
Naziv resursa		Vela Špilja kod Blata	
Kratki funkcionalni opis		Osobito vrijedan prirodni lokalitet koji je potrebno očuvati temeljem PPDNŽ	
Lokacija		Blato	
Datum upisa			

VALORIZACIJA		
Dostupnost*	0 – nedostupnost 1 – neadekvatna dostupnost 2 – adekvatna dostupnost	
Zastupljenost u turističkoj ponudi:	DA	NE
Dostupnost informacije o atrakciji turistima:	DA	NE
Turistička posjećenost:	0 – nema posjeta 1 – mala posjećenost 2 – srednja posjećenost 3 – velika posjećenost	
Vremenska dostupnost po mjesecima:	1. 2. 3. 4. 5. 6. 7. 8. 9. 10. 11. 12.	
Specifična oprema**:	DA	NE
Širi sustav atrakcija:		

* osiguran fizički i javni pristup nekim od prijevoznih sredstava i pješice
** oprema potrebna za siguran obilazak atrakcije (električna rasvjeta, ograđeni prostor-vidikovac, sanitarni čvor…)

Šifra	P144M/BL	Redni broj	1.
Naziv resursa		Blatina kraj Blata	
Kratki funkcionalni opis		Blatna kod Blata vrlo duboki izvori pitke vode i mrjestilišta jegulja. Prirodni zaštićeni krajobraz. Područja očuvanja značajna za vrste i stanišne tipove	
Lokacija		Blato	
Datum upisa			

VALORIZACIJA		
Dostupnost*	0 – nedostupnost 1 – neadekvatna dostupnost **2 – adekvatna dostupnost**	
Zastupljenost u turističkoj ponudi:	DA	**NE**
Dostupnost informacije o atrakciji turistima:	DA	**NE**
Turistička posjećenost:	**0 – nema posjeta** 1 – mala posjećenost 2 – srednja posjećenost 3 – velika posjećenost	
Vremenska dostupnost po mjesecima:	**1. 2. 3. 4. 5. 6. 7. 8. 9. 10. 11. 12.**	
Specifična oprema**:	DA	**NE**
Širi sustav atrakcija:		

* osiguran fizički i javni pristup nekim od prijevoznih sredstava i pješice

** oprema potrebna za siguran obilazak atrakcije (električna rasvjeta, ograđeni prostor-vidikovac, sanitarni čvor…)

Šifra	P144M/PR	Redni broj	2.
Naziv resursa		Blatina kraj Prožure	
Kratki funkcionalni opis		Područja očuvanja značajna za vrste i stanišne tipove	
Lokacija		Prožura	
Datum upisa			

VALORIZACIJA		
Dostupnost*	0 – nedostupnost **1 – neadekvatna dostupnost** 2 – adekvatna dostupnost	
Zastupljenost u turističkoj ponudi:	DA	**NE**
Dostupnost informacije o atrakciji turistima:	DA	**NE**
Turistička posjećenost:	**0 – nema posjeta** 1 – mala posjećenost 2 – srednja posjećenost 3 – velika posjećenost	
Vremenska dostupnost po mjesecima:	**1. 2. 3. 4. 5. 6. 7. 8. 9. 10. 11. 12.**	
Specifična oprema**:	DA	**NE**
Širi sustav atrakcija:		

* osiguran fizički i javni pristup nekim od prijevoznih sredstava i pješice

** oprema potrebna za siguran obilazak atrakcije (električna rasvjeta, ograđeni prostor-vidikovac, sanitarni čvor…)

Šifra	P144M/SB	Redni broj	3.
Naziv resursa		Blatina kraj Sobre	
Kratki funkcionalni opis		Blatina u Sobri, duboko bočato jezero iz kojeg ide vodovod za Sobru. Prirodni krajobraz. Važno ekološko područje . Zaštićeni krajobraz. Područja očuvanja značajna za vrste i stanišne tipove	
Lokacija		Sobra	
Datum upisa			

VALORIZACIJA		
Dostupnost*	0 – nedostupnost 1 – neadekvatna dostupnost 2 – adekvatna dostupnost	
Zastupljenost u turističkoj ponudi:	DA	NE
Dostupnost informacije o atrakciji turistima:	DA	NE
Turistička posjećenost:	0 – nema posjeta 1 – mala posjećenost 2 – srednja posjećenost 3 – velika posjećenost	
Vremenska dostupnost po mjesecima:	1. 2. 3. 4. 5. 6. 7. 8. 9. 10. 11. 12.	
Specifična oprema**:	DA	NE
Širi sustav atrakcija:		

* osiguran fizički i javni pristup nekim od prijevoznih sredstava i pješice
** oprema potrebna za siguran obilazak atrakcije (električna rasvjeta, ograđeni prostor-vidikovac, sanitarni čvor…)

Šifra	P144M/KO	Redni broj	4.
Naziv resursa		Slatina kraj Kozarice	
Kratki funkcionalni opis			
Lokacija		Kozarica	
Datum upisa			

VALORIZACIJA		
Dostupnost*	0 – nedostupnost 1 – neadekvatna dostupnost 2 – adekvatna dostupnost	
Zastupljenost u turističkoj ponudi:	DA	NE
Dostupnost informacije o atrakciji turistima:	DA	NE
Turistička posjećenost:	0 – nema posjeta 1 – mala posjećenost 2 – srednja posjećenost 3 – velika posjećenost	
Vremenska dostupnost po mjesecima:	1. 2. 3. 4. 5. 6. 7. 8. 9. 10. 11. 12.	
Specifična oprema**:	DA	NE
Širi sustav atrakcija:		

* osiguran fizički i javni pristup nekim od prijevoznih sredstava i pješice
** oprema potrebna za siguran obilazak atrakcije (električna rasvjeta, ograđeni prostor-vidikovac, sanitarni čvor…)

Šifra	P147M	Redni broj	1.
Naziv resursa		Klifovi- zatvoreni za javnost zbog sigurnosti i endemskih vrsta	
Kratki funkcionalni opis		To su visoke stijene (nekoliko desetaka metara) s usjecima obrasle vegetacijom stijena. One su stanište mnogih endemičnih vrsta biljaka, te vrsta koje podnose posolicu. Osobito na strmim obalama možemo vidjeti dubrovačku zečinu (Centaurea ragusina L.) i druge endeme poput Jupiterove brade (Anthyllis barba jovis L.), i ljubičastog šiljorepa (Limodorum abortivum /L./ Sw.).	
Lokacija		Mljet - južna strana otoka izložena otvorenom moru	
Datum upisa			

VALORIZACIJA		
Dostupnost*	0 – nedostupnost 1 – neadekvatna dostupnost 2 – adekvatna dostupnost	
Zastupljenost u turističkoj ponudi:	DA	NE
Dostupnost informacije o atrakciji turistima:	DA	NE
Turistička posjećenost:	0 – nema posjeta 1 – mala posjećenost 2 – srednja posjećenost 3 – velika posjećenost	
Vremenska dostupnost po mjesecima:	1. 2. 3. 4. 5. 6. 7. 8. 9. 10. 11. 12.	
Specifična oprema**:	DA	NE
Širi sustav atrakcija:		

* osiguran fizički i javni pristup nekim od prijevoznih sredstava i pješice

** oprema potrebna za siguran obilazak atrakcije (električna rasvjeta, ograđeni prostor-vidikovac, sanitarni čvor…)

Šifra	P147M	Redni broj	2.
Naziv resursa		Mljetski kanal	
Kratki funkcionalni opis		Područja očuvanja značajna za vrste i stanišne tipove	
Lokacija		Mljet	
Datum upisa			

VALORIZACIJA		
Dostupnost*	0 – nedostupnost 1 – neadekvatna dostupnost 2 – adekvatna dostupnost	
Zastupljenost u turističkoj ponudi:	DA	NE
Dostupnost informacije o atrakciji turistima:	DA	NE
Turistička posjećenost:	0 – nema posjeta 1 – mala posjećenost 2 – srednja posjećenost 3 – velika posjećenost	
Vremenska dostupnost po mjesecima:	1. 2. 3. 4. 5. 6. 7. 8. 9. 10. 11. 12.	
Specifična oprema**:	DA	NE
Širi sustav atrakcija:		

* osiguran fizički i javni pristup nekim od prijevoznih sredstava i pješice

** oprema potrebna za siguran obilazak atrakcije (električna rasvjeta, ograđeni prostor-vidikovac, sanitarni čvor…)

Šifra	P147M	Redni broj	3.
Naziv resursa		Obalne lagune	
Kratki funkcionalni opis		Ekološka mreža	
Lokacija		Mljet - NP	
Datum upisa			

VALORIZACIJA		
Dostupnost*	0 – nedostupnost 1 – neadekvatna dostupnost 2 – adekvatna dostupnost	
Zastupljenost u turističkoj ponudi:	DA	NE
Dostupnost informacije o atrakciji turistima:	DA	NE
Turistička posjećenost:	0 – nema posjeta 1 – mala posjećenost 2 – srednja posjećenost 3 – velika posjećenost	
Vremenska dostupnost po mjesecima:	1. 2. 3. 4. 5. 6. 7. 8. 9. 10. 11. 12.	
Specifična oprema**:	DA	NE
Širi sustav atrakcija:		

* osiguran fizički i javni pristup nekim od prijevoznih sredstava i pješice
** oprema potrebna za siguran obilazak atrakcije (električna rasvjeta, ograđeni prostor-vidikovac, sanitarni čvor…)

Šifra	P147M/PL	Redni broj	4.
Naziv resursa		Uvala Borovac	
Kratki funkcionalni opis		Uvala	
Lokacija		Prožurska Luka	
Datum upisa			

VALORIZACIJA		
Dostupnost*	0 – nedostupnost 1 – neadekvatna dostupnost 2 – adekvatna dostupnost	
Zastupljenost u turističkoj ponudi:	DA	NE
Dostupnost informacije o atrakciji turistima:	DA	NE
Turistička posjećenost:	0 – nema posjeta 1 – mala posjećenost 2 – srednja posjećenost 3 – velika posjećenost	
Vremenska dostupnost po mjesecima:	1. 2. 3. 4. 5. 6. 7. 8. 9. 10. 11. 12.	
Specifična oprema**:	DA	NE
Širi sustav atrakcija:		

* osiguran fizički i javni pristup nekim od prijevoznih sredstava i pješice
** oprema potrebna za siguran obilazak atrakcije (električna rasvjeta, ograđeni prostor-vidikovac, sanitarni čvor…)

Šifra	P147M/PL	Redni broj	5.
Naziv resursa		Uvala Galičnjak	
Kratki funkcionalni opis		Uvala	
Lokacija		Prožurska Luka	
Datum upisa			

VALORIZACIJA		
Dostupnost*	0 – nedostupnost 1 – neadekvatna dostupnost 2 – adekvatna dostupnost	
Zastupljenost u turističkoj ponudi:	DA	NE
Dostupnost informacije o atrakciji turistima:	DA	NE
Turistička posjećenost:	0 – nema posjeta 1 – mala posjećenost 2 – srednja posjećenost 3 – velika posjećenost	
Vremenska dostupnost po mjesecima:	1. 2. 3. 4. 5. 6. 7. 8. 9. 10. 11. 12.	
Specifična oprema**:	DA	NE
Širi sustav atrakcija:		

* osiguran fizički i javni pristup nekim od prijevoznih sredstava i pješice
** oprema potrebna za siguran obilazak atrakcije (električna rasvjeta, ograđeni prostor-vidikovac, sanitarni čvor…)

Šifra	P147M	Redni broj	6.
Naziv resursa		Uvala Garma	
Kratki funkcionalni opis		Uvala	
Lokacija		Mljet – otvorena strana otoka	
Datum upisa			

VALORIZACIJA		
Dostupnost*	0 – nedostupnost 1 – neadekvatna dostupnost 2 – adekvatna dostupnost	
Zastupljenost u turističkoj ponudi:	DA	NE
Dostupnost informacije o atrakciji turistima:	DA	NE
Turistička posjećenost:	0 – nema posjeta 1 – mala posjećenost 2 – srednja posjećenost 3 – velika posjećenost	
Vremenska dostupnost po mjesecima:	1. 2. 3. 4. 5. 6. 7. 8. 9. 10. 11. 12.	
Specifična oprema**:	DA	NE
Širi sustav atrakcija:		

* osiguran fizički i javni pristup nekim od prijevoznih sredstava i pješice
** oprema potrebna za siguran obilazak atrakcije (električna rasvjeta, ograđeni prostor-vidikovac, sanitarni čvor…)

Šifra	P147M/PM	Redni broj	7.
Naziv resursa		Uvala Glavat	
Kratki funkcionalni opis		Uvala	
Lokacija		Pomena	
Datum upisa			

VALORIZACIJA		
Dostupnost*	0 – nedostupnost 1 – neadekvatna dostupnost 2 – adekvatna dostupnost	
Zastupljenost u turističkoj ponudi:	DA	NE
Dostupnost informacije o atrakciji turistima:	DA	NE
Turistička posjećenost:	0 – nema posjeta 1 – mala posjećenost 2 – srednja posjećenost 3 – velika posjećenost	
Vremenska dostupnost po mjesecima:	1. 2. 3. 4. 5. 6. 7. 8. 9. 10. 11. 12.	
Specifična oprema**:	DA	NE
Širi sustav atrakcija:		

* osiguran fizički i javni pristup nekim od prijevoznih sredstava i pješice
** oprema potrebna za siguran obilazak atrakcije (električna rasvjeta, ograđeni prostor-vidikovac, sanitarni čvor…)

Šifra	P147M/PO	Redni broj	8.
Naziv resursa		Uvala Kobrava	
Kratki funkcionalni opis		Uvala	
Lokacija		Polače	
Datum upisa			

VALORIZACIJA		
Dostupnost*	0 – nedostupnost 1 – neadekvatna dostupnost 2 – adekvatna dostupnost	
Zastupljenost u turističkoj ponudi:	DA	NE
Dostupnost informacije o atrakciji turistima:	DA	NE
Turistička posjećenost:	0 – nema posjeta 1 – mala posjećenost 2 – srednja posjećenost 3 – velika posjećenost	
Vremenska dostupnost po mjesecima:	1. 2. 3. 4. 5. 6. 7. 8. 9. 10. 11. 12.	
Specifična oprema**:	DA	NE
Širi sustav atrakcija:		

* osiguran fizički i javni pristup nekim od prijevoznih sredstava i pješice
** oprema potrebna za siguran obilazak atrakcije (električna rasvjeta, ograđeni prostor-vidikovac, sanitarni čvor…)

Šifra	P147M/PO	Redni broj	9.
Naziv resursa		Uvala Maharac	
Kratki funkcionalni opis		Uvala	
Lokacija		Polače	
Datum upisa			

VALORIZACIJA		
Dostupnost*	**0 – nedostupnost** 1 – neadekvatna dostupnost 2 – adekvatna dostupnost	
Zastupljenost u turističkoj ponudi:	DA	**NE**
Dostupnost informacije o atrakciji turistima:	DA	**NE**
Turistička posjećenost:	**0 – nema posjeta** 1 – mala posjećenost 2 – srednja posjećenost 3 – velika posjećenost	
Vremenska dostupnost po mjesecima:	**1. 2. 3. 4. 5. 6. 7. 8. 9. 10. 11. 12.**	
Specifična oprema**:	DA	**NE**
Širi sustav atrakcija:		

* osiguran fizički i javni pristup nekim od prijevoznih sredstava i pješice
** oprema potrebna za siguran obilazak atrakcije (električna rasvjeta, ograđeni prostor-vidikovac, sanitarni čvor…)

Šifra	P147M/PO	Redni broj	10.
Naziv resursa		Uvala Moračnik	
Kratki funkcionalni opis		Uvala	
Lokacija		Polače	
Datum upisa			

VALORIZACIJA		
Dostupnost*	0 – nedostupnost **1 – neadekvatna dostupnost** 2 – adekvatna dostupnost	
Zastupljenost u turističkoj ponudi:	DA	**NE**
Dostupnost informacije o atrakciji turistima:	DA	**NE**
Turistička posjećenost:	0 – nema posjeta **1 – mala posjećenost** 2 – srednja posjećenost 3 – velika posjećenost	
Vremenska dostupnost po mjesecima:	**1. 2. 3. 4. 5. 6. 7. 8. 9. 10. 11. 12.**	
Specifična oprema**:	DA	**NE**
Širi sustav atrakcija:		

* osiguran fizički i javni pristup nekim od prijevoznih sredstava i pješice
** oprema potrebna za siguran obilazak atrakcije (električna rasvjeta, ograđeni prostor-vidikovac, sanitarni čvor…)

Šifra	P147M/PO	Redni broj	11.
Naziv resursa		Uvala Ovrata	
Kratki funkcionalni opis		Uvala	
Lokacija		Polače	
Datum upisa			

VALORIZACIJA	
Dostupnost*	0 – nedostupnost 1 – neadekvatna dostupnost **2 – adekvatna dostupnost**

Zastupljenost u turističkoj ponudi:	DA	NE
Dostupnost informacije o atrakciji turistima:	DA	NE
Turistička posjećenost:	0 – nema posjeta 1 – mala posjećenost 2 – srednja posjećenost 3 – velika posjećenost	
Vremenska dostupnost po mjesecima:	1. 2. 3. 4. 5. 6. 7. 8. 9. 10. 11. 12.	
Specifična oprema**:	DA	NE
Širi sustav atrakcija:		

* osiguran fizički i javni pristup nekim od prijevoznih sredstava i pješice
** oprema potrebna za siguran obilazak atrakcije (električna rasvjeta, ograđeni prostor-vidikovac, sanitarni čvor…)

Šifra	P147M/PL	Redni broj	12.
Naziv resursa		Uvala Planja	
Kratki funkcionalni opis		Uvala	
Lokacija		Prožurska Luka	
Datum upisa			

VALORIZACIJA		
Dostupnost*	0 – nedostupnost 1 – neadekvatna dostupnost 2 – adekvatna dostupnost	
Zastupljenost u turističkoj ponudi:	DA	NE
Dostupnost informacije o atrakciji turistima:	DA	NE
Turistička posjećenost:	0 – nema posjeta 1 – mala posjećenost 2 – srednja posjećenost 3 – velika posjećenost	
Vremenska dostupnost po mjesecima:	1. 2. 3. 4. 5. 6. 7. 8. 9. 10. 11. 12.	
Specifična oprema**:	DA	NE
Širi sustav atrakcija:		

* osiguran fizički i javni pristup nekim od prijevoznih sredstava i pješice
** oprema potrebna za siguran obilazak atrakcije (električna rasvjeta, ograđeni prostor-vidikovac, sanitarni čvor…)

Šifra	P147M/RO	Redni broj	13.
Naziv resursa		Uvala Podrope	
Kratki funkcionalni opis		Stijene, duljina 70m	
Lokacija		Rope	
Datum upisa			

VALORIZACIJA		
Dostupnost*	0 – nedostupnost 1 – neadekvatna dostupnost 2 – adekvatna dostupnost	
Zastupljenost u turističkoj ponudi:	DA	NE
Dostupnost informacije o atrakciji turistima:	DA	NE

Turistička posjećenost:	**0 – nema posjeta** 1 – mala posjećenost 2 – srednja posjećenost 3 – velika posjećenost
Vremenska dostupnost po mjesecima:	1. 2. 3. 4. 5. 6. 7. 8. 9. 10. 11. 12.
Specifična oprema**:	DA **NE**
Širi sustav atrakcija:	

* osiguran fizički i javni pristup nekim od prijevoznih sredstava i pješice
** oprema potrebna za siguran obilazak atrakcije (električna rasvjeta, ograđeni prostor-vidikovac, sanitarni čvor…)

Šifra	P147M/PM	Redni broj	14.
Naziv resursa		Uvala Pomeštak	
Kratki funkcionalni opis		Uvala	
Lokacija		**Pomena**	
Datum upisa			

VALORIZACIJA		
Dostupnost*	0 – nedostupnost **1 – neadekvatna dostupnost** 2 – adekvatna dostupnost	
Zastupljenost u turističkoj ponudi:	DA	**NE**
Dostupnost informacije o atrakciji turistima:	DA	**NE**
Turistička posjećenost:	0 – nema posjeta **1 – mala posjećenost** 2 – srednja posjećenost 3 – velika posjećenost	
Vremenska dostupnost po mjesecima:	1. 2. 3. 4. 5. 6. 7. 8. 9. 10. 11. 12.	
Specifična oprema**:	DA	**NE**
Širi sustav atrakcija:		

* osiguran fizički i javni pristup nekim od prijevoznih sredstava i pješice
** oprema potrebna za siguran obilazak atrakcije (električna rasvjeta, ograđeni prostor-vidikovac, sanitarni čvor…)

Šifra	P147M/PO	Redni broj	15.
Naziv resursa		Uvala Tajnik	
Kratki funkcionalni opis		Uvala	
Lokacija		**Polače**	
Datum upisa			

VALORIZACIJA		
Dostupnost*	0 – nedostupnost **1 – neadekvatna dostupnost** 2 – adekvatna dostupnost	
Zastupljenost u turističkoj ponudi:	DA	**NE**
Dostupnost informacije o atrakciji turistima:	DA	**NE**
Turistička posjećenost:	0 – nema posjeta **1 – mala posjećenost** 2 – srednja posjećenost 3 – velika posjećenost	

Vremenska dostupnost po mjesecima:		1. 2. 3. 4. 5. 6. 7. 8. 9. 10. 11. 12.	
Specifična oprema**:		DA	**NE**
Širi sustav atrakcija:			

* osiguran fizički i javni pristup nekim od prijevoznih sredstava i pješice
** oprema potrebna za siguran obilazak atrakcije (električna rasvjeta, ograđeni prostor-vidikovac, sanitarni čvor…)

Šifra	P148M	Redni broj	1.
Naziv resursa		Grabova Glava - vrh	
Kratki funkcionalni opis		Vrh 384 m	
Lokacija		**Mljet**	
Datum upisa			

VALORIZACIJA		
Dostupnost*	**0 – nedostupnost** 1 – neadekvatna dostupnost 2 – adekvatna dostupnost	
Zastupljenost u turističkoj ponudi:	DA	**NE**
Dostupnost informacije o atrakciji turistima:	DA	**NE**
Turistička posjećenost:	**0 – nema posjeta** 1 – mala posjećenost 2 – srednja posjećenost 3 – velika posjećenost	
Vremenska dostupnost po mjesecima:	1. 2. 3. 4. 5. 6. 7. 8. 9. 10. 11. 12.	
Specifična oprema**:	DA	**NE**
Širi sustav atrakcija:		

* osiguran fizički i javni pristup nekim od prijevoznih sredstava i pješice
** oprema potrebna za siguran obilazak atrakcije (električna rasvjeta, ograđeni prostor-vidikovac, sanitarni čvor…)

Šifra	P148M	Redni broj	2.
Naziv resursa		Montokuc - vrh	
Kratki funkcionalni opis		Vrh 251 m Najviši vrh Nacionalnog parka	
Lokacija		**Mljet**	
Datum upisa			

VALORIZACIJA		
Dostupnost*	0 – nedostupnost 1 – neadekvatna dostupnost **2 – adekvatna dostupnost**	
Zastupljenost u turističkoj ponudi:	**DA**	NE
Dostupnost informacije o atrakciji turistima:	**DA**	NE
Turistička posjećenost:	0 – nema posjeta 1 – mala posjećenost **2 – srednja posjećenost** 3 – velika posjećenost	
Vremenska dostupnost po mjesecima:	1. 2. 3. 4. 5. 6. 7. 8. 9. 10. 11. 12.	
Specifična oprema**:	**DA**	NE
Širi sustav atrakcija:		

* osiguran fizički i javni pristup nekim od prijevoznih sredstava i pješice

** oprema potrebna za siguran obilazak atrakcije (električna rasvjeta, ograđeni prostor-vidikovac, sanitarni čvor…)

Šifra	P148M	Redni broj	3.
Naziv resursa		Na vrh Peskarije - vrh	
Kratki funkcionalni opis		Vrh 302 m	
Lokacija		Mljet	
Datum upisa			

VALORIZACIJA		
Dostupnost*	0 – nedostupnost 1 – neadekvatna dostupnost 2 – adekvatna dostupnost	
Zastupljenost u turističkoj ponudi:	DA	NE
Dostupnost informacije o atrakciji turistima:	DA	NE
Turistička posjećenost:	0 – nema posjeta 1 – mala posjećenost 2 – srednja posjećenost 3 – velika posjećenost	
Vremenska dostupnost po mjesecima:	1. 2. 3. 4. 5. 6. 7. 8. 9. 10. 11. 12.	
Specifična oprema**:	DA	NE
Širi sustav atrakcija:		

* osiguran fizički i javni pristup nekim od prijevoznih sredstava i pješice
** oprema potrebna za siguran obilazak atrakcije (električna rasvjeta, ograđeni prostor-vidikovac, sanitarni čvor…)

Šifra	P148M	Redni broj	4.
Naziv resursa		Rogovići - vrh	
Kratki funkcionalni opis		Vrh 353 m	
Lokacija		Mljet	
Datum upisa			

VALORIZACIJA		
Dostupnost*	0 – nedostupnost 1 – neadekvatna dostupnost 2 – adekvatna dostupnost	
Zastupljenost u turističkoj ponudi:	DA	NE
Dostupnost informacije o atrakciji turistima:	DA	NE
Turistička posjećenost:	0 – nema posjeta 1 – mala posjećenost 2 – srednja posjećenost 3 – velika posjećenost	
Vremenska dostupnost po mjesecima:	1. 2. 3. 4. 5. 6. 7. 8. 9. 10. 11. 12.	
Specifična oprema**:	DA	NE
Širi sustav atrakcija:		

* osiguran fizički i javni pristup nekim od prijevoznih sredstava i pješice
** oprema potrebna za siguran obilazak atrakcije (električna rasvjeta, ograđeni prostor-vidikovac, sanitarni čvor…)

Šifra	P148M	Redni broj	5.
Naziv resursa		Veji Kok - vrh	
Kratki funkcionalni opis		Vrh 395	
Lokacija		Mljet	
Datum upisa			

VALORIZACIJA		
Dostupnost*	0 – nedostupnost 1 – neadekvatna dostupnost 2 – adekvatna dostupnost	
Zastupljenost u turističkoj ponudi:	DA	NE
Dostupnost informacije o atrakciji turistima:	DA	NE
Turistička posjećenost:	0 – nema posjeta 1 – mala posjećenost 2 – srednja posjećenost 3 – velika posjećenost	
Vremenska dostupnost po mjesecima:	1. 2. 3. 4. 5. 6. 7. 8. 9. 10. 11. 12.	
Specifična oprema**:	DA	NE
Širi sustav atrakcija:		

* osiguran fizički i javni pristup nekim od prijevoznih sredstava i pješice
** oprema potrebna za siguran obilazak atrakcije (električna rasvjeta, ograđeni prostor-vidikovac, sanitarni čvor…)

Šifra	P148M	Redni broj	6.
Naziv resursa		Veliki grad - vrh	
Kratki funkcionalni opis		Vrh 514 m Najviši vrh otoka Mljeta	
Lokacija		Mljet	
Datum upisa			

VALORIZACIJA		
Dostupnost*	0 – nedostupnost 1 – neadekvatna dostupnost 2 – adekvatna dostupnost	
Zastupljenost u turističkoj ponudi:	DA	NE
Dostupnost informacije o atrakciji turistima:	DA	NE
Turistička posjećenost:	0 – nema posjeta 1 – mala posjećenost 2 – srednja posjećenost 3 – velika posjećenost	
Vremenska dostupnost po mjesecima:	1. 2. 3. 4. 5. 6. 7. 8. 9. 10. 11. 12.	
Specifična oprema**:	DA	NE
Širi sustav atrakcija:		

* osiguran fizički i javni pristup nekim od prijevoznih sredstava i pješice
** oprema potrebna za siguran obilazak atrakcije (električna rasvjeta, ograđeni prostor-vidikovac, sanitarni čvor…)

Šifra	P148M	Redni broj	7.
Naziv resursa		Veliki Planjak - vrh	
Kratki funkcionalni opis		Vrh 391 m	
Lokacija		Mljet	

Datum upisa	

VALORIZACIJA		
Dostupnost*	0 – nedostupnost 1 – neadekvatna dostupnost **2 – adekvatna dostupnost**	
Zastupljenost u turističkoj ponudi:	DA	**NE**
Dostupnost informacije o atrakciji turistima:	DA	**NE**
Turistička posjećenost:	0 – nema posjeta **1 – mala posjećenost** 2 – srednja posjećenost 3 – velika posjećenost	
Vremenska dostupnost po mjesecima:	**1. 2. 3. 4. 5. 6. 7. 8. 9. 10. 11. 12.**	
Specifična oprema**:	DA	**NE**
Širi sustav atrakcija:		

* osiguran fizički i javni pristup nekim od prijevoznih sredstava i pješice

** oprema potrebna za siguran obilazak atrakcije (električna rasvjeta, ograđeni prostor-vidikovac, sanitarni čvor…)

Šifra	P1411M	Redni broj	1.
Naziv resursa		Fosili	
Kratki funkcionalni opis		U stijenama otoka Mljeta nađu se brojni fosili (vapnenačke alge, foraminifere, puževi, školjkaši, ostrakodi, bodljikaši i ribe), od kojih su mnogi vidljivi prostim okom, dok se drugi proučavaju pod mikroskopom. Plitkomorski okoliši mezozojske ere, baš poput današnjih, bili su vrlo raznoliki, a danas se mogu prepoznati po različitim fosilnim zajednicama i teksturnim obilježjima sedimentnih stijena. Jedan od primjera su bušotine litoralne infaune vidljive u blizini Pristaništa, koje se izmjenjuju s laminiranim biolititima - stromatolitima ili brahiopodne kokine, olujne nakupine stradalih ramenonožaca vidljive na plaži kod Solina. Neki od ovih fenomena osobito su atraktivni, te u nastavku Projekta predlažemo da se označe duž poučnih staza na samom otoku, a nadamo se, u završnoj fazi Projekta, i izradi Geološkog vodiča - tiskane knjižice koja bi obuhvatila sve geološke spoznaje o otoku Mljetu, posebice njegovom zapadnom dijelu	
Lokacija		Mljet	
Datum upisa			

VALORIZACIJA		
Dostupnost*	**0 – nedostupnost** 1 – neadekvatna dostupnost 2 – adekvatna dostupnost	
Zastupljenost u turističkoj ponudi:	DA	**NE**
Dostupnost informacije o atrakciji turistima:	DA	**NE**

Turistička posjećenost:	0 – nema posjeta 1 – mala posjećenost 2 – srednja posjećenost 3 – velika posjećenost
Vremenska dostupnost po mjesecima:	1. 2. 3. 4. 5. 6. 7. 8. 9. 10. 11. 12.
Specifična oprema**:	DA NE
Širi sustav atrakcija:	

* osiguran fizički i javni pristup nekim od prijevoznih sredstava i pješice
** oprema potrebna za siguran obilazak atrakcije (električna rasvjeta, ograđeni prostor-vidikovac, sanitarni čvor…)

Šifra	P21M	Redni broj	1.
Naziv resursa		Mediteranska klima	
Kratki funkcionalni opis		Srednja godišnja temperatura zraka iznosi 16.3 °C. Snijeg i temperature ispod 0 °C su rijetkost i obično iznenade jednom u deset godina. Otok Mljet pripada umjereno kišnoj klimi sredozemnih obala, obilježenoj suhim i vrlo toplim ljetima te blagim zimama. Ta kategorija klime poznata je još i pod nazivom klima masline. Južna strana otoka, pa tako i Parka, u potpunosti je otvorena utjecajima pučine koja bitno utječe na klimatske uvjete područja. Klimatološka postaja Goveđari nalazi se na području Parka te se preko nje prikupljaju podatci o najvažnijim klimatskim elementima. Temperaturne karakteristike otoka sukladne su klimatskim obilježjima područja pa tako srednja godišnja temperatura iznosi 16,7°C. U prosjeku najtopliji mjesec u godini je srpanj sa srednjom mjesečnom temperaturom od 26,1°C, a najhladnija veljača sa 8,6°C. Jesen je toplija od proljeća, što je karakteristično obilježje maritimnih klima. Iz istog razloga male su razlike srednje mjesečne temperature srpnja i kolovoza, te siječnja i veljače. Apsolutno najviša temperatura izmjerena na području Nacionalnog parka bila je 40,4°C u kolovozu 1998. g., dok je apsolutno najniža temperatura iznosila - 6,3°C, a izmjerena je u siječnju 1968. Iz podataka sakupljenih između 1981. i 2012. g. primjećuje se trend rasta srednje godišnje temperature, posebno u najtoplijim mjesecima. Iz prikaza godišnjeg hoda oborina vidljivo je da se maksimum oborine javlja krajem jeseni i početkom zime. Ona se javlja gotovo isključivo u obliku kiše. U prosjeku, mjesec s najviše oborina je prosinac (113,2 mm), a najsušniji je srpanj (17,4 mm). Prosječna godišnja količina oborina iznosi 794,4 mm, dok je srednja godišnja relativna vlaga oko 72%.	
Lokacija		Mljet	
Datum upisa			

VALORIZACIJA		
Dostupnost*	0 – nedostupnost 1 – neadekvatna dostupnost 2 – adekvatna dostupnost	
Zastupljenost u turističkoj ponudi:	DA	NE
Dostupnost informacije o atrakciji turistima:	DA	NE
Turistička posjećenost:	0 – nema posjeta 1 – mala posjećenost 2 – srednja posjećenost 3 – velika posjećenost	
Vremenska dostupnost po mjesecima:	1. 2. 3. 4. 5. 6. 7. 8. 9. 10. 11. 12.	
Specifična oprema**:	DA	NE
Širi sustav atrakcija:		

* osiguran fizički i javni pristup nekim od prijevoznih sredstava i pješice

** oprema potrebna za siguran obilazak atrakcije (električna rasvjeta, ograđeni prostor-vidikovac, sanitarni čvor…)

Šifra	P3M	Redni broj	1.
Naziv resursa		Voda	
Kratki funkcionalni opis		Područje Nacionalnog parka ima tipične osobine krša, što je posljedica dugotrajnog utjecaja vode na karbonatne stijene. U hidrogeološkom smislu ističe se visokopropusnost vapnenaca i relativno slaba propusnost dolomita. Dolomiti su ukliješteni između dviju zona propusnih vapnenaca, te svojim nagibom prema sjeveroistoku usmjeravaju infiltrirane vode u vapnencima prema obali onemogućujući veće skupljanje podzemnih voda. Sva oborinska voda brzo se infiltrira u podzemlje, međutim slijevna područja pojedinih udolina i izvora u dolomitima su nedovoljna da bi se u sušnom razdoblju zadržala slatka voda u količinama dovoljnim za vodoopskrbu. Razina podzemnih voda, vjerojatno bočatih, nešto je malo iznad nivoa mora, a najveća količina infiltrirane vode privilegiranim pravcima kretanja, odnosno pukotinskim sustavima, usmjerena je u širokoj zoni uglavnom prema sjeverozapadnoj obali otoka. Izvori vode su rijetki, minimalnog kapaciteta od nekoliko litara u minuti (vrelo u Polačama, Vrbovica u Goveđarima, Vilinsko vrelo u Kneže polju).	
Lokacija		Mljet	
Datum upisa			

VALORIZACIJA		
Dostupnost*	0 – nedostupnost 1 – neadekvatna dostupnost 2 – adekvatna dostupnost	
Zastupljenost u turističkoj ponudi:	DA	NE
Dostupnost informacije o atrakciji turistima:	DA	NE

Turistička posjećenost:	0 – nema posjeta 1 – mala posjećenost 2 – srednja posjećenost 3 – velika posjećenost
Vremenska dostupnost po mjesecima:	1. 2. 3. 4. 5. 6. 7. 8. 9. 10. 11. 12.
Specifična oprema**:	DA NE
Širi sustav atrakcija:	

* osiguran fizički i javni pristup nekim od prijevoznih sredstava i pješice
** oprema potrebna za siguran obilazak atrakcije (električna rasvjeta, ograđeni prostor-vidikovac, sanitarni čvor…)

Šifra	P312M	Redni broj	1.
Naziv resursa		More u cjelini	
Kratki funkcionalni opis		Slanost mora uz obalu Mljeta je oko 38‰ što ga svrstava u slanija mora. Temperatura mora se kreće od 8-13°C zimi te od 22-25°C ljeti, ali uglavnom ne pada ispod 13°C. Srednja prozirnost mora iznosi 56 metara. Moguće aktivnosti vezane uz more: Kupanje, plivanje, ronjenje, sportovi i zabava na vodi, jedrenje, veslanje, nautičke aktivnosti, udisanje morskog aerosola, sportski i podvodni ribolov, promatranje pojava , fotografiranje, skupljanje školjaka, krstarenje	
Lokacija		Mljet	
Datum upisa			

VALORIZACIJA		
Dostupnost*	0 – nedostupnost 1 – neadekvatna dostupnost 2 – adekvatna dostupnost	
Zastupljenost u turističkoj ponudi:	DA	NE
Dostupnost informacije o atrakciji turistima:	DA	NE
Turistička posjećenost:	0 – nema posjeta 1 – mala posjećenost 2 – srednja posjećenost 3 – velika posjećenost	
Vremenska dostupnost po mjesecima:	1. 2. 3. 4. 5. 6. 7. 8. 9. 10. 11. 12.	
Specifična oprema**:	DA	NE
Širi sustav atrakcija:		

* osiguran fizički i javni pristup nekim od prijevoznih sredstava i pješice
** oprema potrebna za siguran obilazak atrakcije (električna rasvjeta, ograđeni prostor-vidikovac, sanitarni čvor…)

Šifra	P314M/SO	Redni broj	1.
Naziv resursa		Veliko jezero	
Kratki funkcionalni opis		Predio nautičkog obilaska- nije dozvoljeno sidrenje i dolazak do Solina jedrilicom	
Lokacija		Soline	
Datum upisa			

VALORIZACIJA	
Dostupnost*	0 – nedostupnost 1 – neadekvatna dostupnost **2 – adekvatna dostupnost**
Zastupljenost u turističkoj ponudi:	**DA** NE
Dostupnost informacije o atrakciji turistima:	**DA** NE
Turistička posjećenost:	0 – nema posjeta 1 – mala posjećenost 2 – srednja posjećenost **3 – velika posjećenost**
Vremenska dostupnost po mjesecima:	**1. 2. 3. 4. 5. 6. 7. 8. 9. 10. 11. 12.**
Specifična oprema**:	**DA** NE
Širi sustav atrakcija:	

* osiguran fizički i javni pristup nekim od prijevoznih sredstava i pješice
** oprema potrebna za siguran obilazak atrakcije (električna rasvjeta, ograđeni prostor-vidikovac, sanitarni čvor…)

Šifra	P315M/OK	Redni broj	1.
Naziv resursa		**Okuklje – prirodno sidrište**	
Kratki funkcionalni opis		Okuklje Talijani nazivaju „Porta Camara“ budući da je zaštićen poput zatvorene prostorije	
Lokacija		**Okuklje**	
Datum upisa			

VALORIZACIJA	
Dostupnost*	0 – nedostupnost 1 – neadekvatna dostupnost **2 – adekvatna dostupnost**
Zastupljenost u turističkoj ponudi:	**DA** NE
Dostupnost informacije o atrakciji turistima:	**DA** NE
Turistička posjećenost:	0 – nema posjeta 1 – mala posjećenost **2 – srednja posjećenost** 3 – velika posjećenost
Vremenska dostupnost po mjesecima:	**1. 2. 3. 4. 5. 6. 7. 8. 9. 10. 11. 12.**
Specifična oprema**:	**DA** NE
Širi sustav atrakcija:	

* osiguran fizički i javni pristup nekim od prijevoznih sredstava i pješice
** oprema potrebna za siguran obilazak atrakcije (električna rasvjeta, ograđeni prostor-vidikovac, sanitarni čvor…)

Šifra	P315M/PO	Redni broj	2.
Naziv resursa		**Polače – prirodno sidrište**	
Kratki funkcionalni opis		U Polačama se nalazi najbolje prirodno sidrište cijelog Jadrana. Zaljev Polače smatra se jednom od najsigurnijih luka na Jadranu budući da je okružen s 4 manja otoka.	
Lokacija		**Polače**	
Datum upisa			

VALORIZACIJA		
Dostupnost*	0 – nedostupnost 1 – neadekvatna dostupnost **2 – adekvatna dostupnost**	
Zastupljenost u turističkoj ponudi:	**DA**	NE
Dostupnost informacije o atrakciji turistima:	**DA**	NE
Turistička posjećenost:	0 – nema posjeta 1 – mala posjećenost **2 – srednja posjećenost** 3 – velika posjećenost	
Vremenska dostupnost po mjesecima:	**1. 2. 3. 4. 5. 6. 7. 8. 9. 10. 11. 12.**	
Specifična oprema**:	**DA**	NE
Širi sustav atrakcija:		

* osiguran fizički i javni pristup nekim od prijevoznih sredstava i pješice
** oprema potrebna za siguran obilazak atrakcije (električna rasvjeta, ograđeni prostor-vidikovac, sanitarni čvor…)

Šifra	P315M/PM	Redni broj	3.
Naziv resursa		**Pomena – prirodno sidrište**	
Kratki funkcionalni opis		Prirodno sidrište	
Lokacija		**Pomena**	
Datum upisa			

VALORIZACIJA		
Dostupnost*	0 – nedostupnost 1 – neadekvatna dostupnost **2 – adekvatna dostupnost**	
Zastupljenost u turističkoj ponudi:	**DA**	NE
Dostupnost informacije o atrakciji turistima:	**DA**	NE
Turistička posjećenost:	0 – nema posjeta 1 – mala posjećenost 2 – srednja posjećenost **3 – velika posjećenost**	
Vremenska dostupnost po mjesecima:	**1. 2. 3. 4. 5. 6. 7. 8. 9. 10. 11. 12.**	
Specifična oprema**:	**DA**	NE
Širi sustav atrakcija:		

* osiguran fizički i javni pristup nekim od prijevoznih sredstava i pješice
** oprema potrebna za siguran obilazak atrakcije (električna rasvjeta, ograđeni prostor-vidikovac, sanitarni čvor…)

Šifra	P315M/PR	Redni broj	4.
Naziv resursa		**Prožura – prirodno sidrište**	
Kratki funkcionalni opis		Prirodno sidrište	
Lokacija		**Prožura**	
Datum upisa			

VALORIZACIJA		
Dostupnost*	0 – nedostupnost 1 – neadekvatna dostupnost **2 – adekvatna dostupnost**	
Zastupljenost u turističkoj ponudi:	**DA**	NE

Dostupnost informacije o atrakciji turistima:	DA	NE
Turistička posjećenost:	0 – nema posjeta 1 – mala posjećenost 2 – srednja posjećenost 3 – velika posjećenost	
Vremenska dostupnost po mjesecima:	1. 2. 3. 4. 5. 6. 7. 8. 9. 10. 11. 12.	
Specifična oprema**:	DA	NE
Širi sustav atrakcija:		

* osiguran fizički i javni pristup nekim od prijevoznih sredstava i pješice
** oprema potrebna za siguran obilazak atrakcije (električna rasvjeta, ograđeni prostor-vidikovac, sanitarni čvor…)

Šifra	P316M	Redni broj	1.
Naziv resursa		Bodljikaši	
Kratki funkcionalni opis		Ježinac	
Lokacija		Mljet	
Datum upisa			

VALORIZACIJA		
Dostupnost*	0 – nedostupnost 1 – neadekvatna dostupnost 2 – adekvatna dostupnost	
Zastupljenost u turističkoj ponudi:	DA	NE
Dostupnost informacije o atrakciji turistima:	DA	NE
Turistička posjećenost:	0 – nema posjeta 1 – mala posjećenost 2 – srednja posjećenost 3 – velika posjećenost	
Vremenska dostupnost po mjesecima:	1. 2. 3. 4. 5. 6. 7. 8. 9. 10. 11. 12.	
Specifična oprema**:	DA	NE
Širi sustav atrakcija:		

* osiguran fizički i javni pristup nekim od prijevoznih sredstava i pješice
** oprema potrebna za siguran obilazak atrakcije (električna rasvjeta, ograđeni prostor-vidikovac, sanitarni čvor…)

Šifra	P316M	Redni broj	2.
Naziv resursa		Glavonošci	
Kratki funkcionalni opis		Hobotnica, liganj, sipa	
Lokacija		Mljet	
Datum upisa			

VALORIZACIJA		
Dostupnost*	0 – nedostupnost 1 – neadekvatna dostupnost 2 – adekvatna dostupnost	
Zastupljenost u turističkoj ponudi:	DA	NE
Dostupnost informacije o atrakciji turistima:	DA	NE

Turistička posjećenost:	0 – nema posjeta 1 – mala posjećenost 2 – srednja posjećenost 3 – velika posjećenost
Vremenska dostupnost po mjesecima:	1. 2. 3. 4. 5. 6. 7. 8. 9. 10. 11. 12.
Specifična oprema**:	DA NE
Širi sustav atrakcija:	

* osiguran fizički i javni pristup nekim od prijevoznih sredstava i pješice
** oprema potrebna za siguran obilazak atrakcije (električna rasvjeta, ograđeni prostor-vidikovac, sanitarni čvor…)

Šifra	P316M	Redni broj	3.
Naziv resursa		Rakovi	
Kratki funkcionalni opis		Jastog, baba, škampi, kozice	
Lokacija		Mljet	
Datum upisa			

VALORIZACIJA		
Dostupnost*	0 – nedostupnost 1 – neadekvatna dostupnost 2 – adekvatna dostupnost	
Zastupljenost u turističkoj ponudi:	DA	NE
Dostupnost informacije o atrakciji turistima:	DA	NE
Turistička posjećenost:	0 – nema posjeta 1 – mala posjećenost 2 – srednja posjećenost 3 – velika posjećenost	
Vremenska dostupnost po mjesecima:	1. 2. 3. 4. 5. 6. 7. 8. 9. 10. 11. 12.	
Specifična oprema**:	DA	NE
Širi sustav atrakcija:		

* osiguran fizički i javni pristup nekim od prijevoznih sredstava i pješice
** oprema potrebna za siguran obilazak atrakcije (električna rasvjeta, ograđeni prostor-vidikovac, sanitarni čvor…)

Šifra	P316M	Redni broj	4.
Naziv resursa		Riba	
Kratki funkcionalni opis		Plava riba (skuša, srdela i inćun) i bijela riba (arbun, cipol, kanjac, lubin, orada, škrpina, šparam, ušata, zubatac)	
Lokacija		Mljet	
Datum upisa			

VALORIZACIJA		
Dostupnost*	0 – nedostupnost 1 – neadekvatna dostupnost 2 – adekvatna dostupnost	
Zastupljenost u turističkoj ponudi:	DA	NE
Dostupnost informacije o atrakciji turistima:	DA	NE

Turistička posjećenost:	**0 – nema posjeta** 1 – mala posjećenost 2 – srednja posjećenost 3 – velika posjećenost
Vremenska dostupnost po mjesecima:	1. 2. 3. 4. 5. 6. 7. 8. 9. 10. 11. 12.
Specifična oprema**:	DA **NE**
Širi sustav atrakcija:	

* osiguran fizički i javni pristup nekim od prijevoznih sredstava i pješice
** oprema potrebna za siguran obilazak atrakcije (električna rasvjeta, ograđeni prostor-vidikovac, sanitarni čvor…)

Šifra	P316M	Redni broj	5.
Naziv resursa		Školjke	
Kratki funkcionalni opis		Kamenica, dagnja, kunjka, prstić i palastura	
Lokacija		Mljet	
Datum upisa			

VALORIZACIJA		
Dostupnost*	**0 – nedostupnost** 1 – neadekvatna dostupnost 2 – adekvatna dostupnost	
Zastupljenost u turističkoj ponudi:	DA	**NE**
Dostupnost informacije o atrakciji turistima:	DA	**NE**
Turistička posjećenost:	**0 – nema posjeta** 1 – mala posjećenost 2 – srednja posjećenost 3 – velika posjećenost	
Vremenska dostupnost po mjesecima:	1. 2. 3. 4. 5. 6. 7. 8. 9. 10. 11. 12.	
Specifična oprema**:	DA	**NE**
Širi sustav atrakcija:		

* osiguran fizički i javni pristup nekim od prijevoznih sredstava i pješice
** oprema potrebna za siguran obilazak atrakcije (električna rasvjeta, ograđeni prostor-vidikovac, sanitarni čvor…)

Šifra	P32M/PM	Redni broj	1.
Naziv resursa		Veliko i Malo jezero	
Kratki funkcionalni opis		Dva prirodna slana jezera: Veliko i Malo posebnost su otoka Mljeta i jedinstveni geološki i oceanografski fenomen u kršu. Ona su potopljena kraška udolina koja se nalazi u središtu zapadnog dijela južne obale Mljeta. Mljetska su jezera po svom postanku i napajanju jedinstvena u regiji. Područje istaknute prirodne vrijednosti je kolonija busenastog koralja u Velikom jezeru. U vrijeme izmjene morskih mijena Jezera intenzivno komuniciraju s otvorenim morem, a zanimljivo je da se smjer strujanja mijenja otprilike 18 svakih šest sati. Danas se definicijom stanišnih tipova prema Direktivi o staništima EU Veliko jezero smatra velikim plitkim zaljevom dok je Malo jezero obalna laguna. Jedna od posebnosti Mljetskih jezera je i pojava koloidnog	

bjelila, tijekom koje se formiraju igličaste čestice aragonita. Radi se o jedinstvenoj prirodnoj pojavi u Sredozemlju

U sredini se nalazi otočić Sv. Marije. Jezera su zapravo duboki zaljevi koje je ispunilo more i koji cirkuliraju, te se u njima smjenjuju plima i oseka. Površina Velikog jezera je 145 ha, a Malog jezera, 24 ha. Slanost mora u jezerima nešto je manja u proljeće i jesen nego u okolnom moru, zbog količine oborina. Ljetna temperatura mora u jezerima je ljeti i do 4 °C veća od one na otvorenoj morskoj pučini. Na području mljetskih jezera šuma se spušta do samih obala pa borovi svojim bujnim krošnjama dodiruju morsku površinu. Bogata su ribom i školjkašima, od kojih treba izdvojiti plemenitu perisku (Pinna nobilis L.) i jakobsku kapicu (Pecten jacobaeus L.), obje vrste su zaštićene. U Malom jezeru nije dozvoljeno ronjenje, niti bilo kakva aktivnost osim kupanja, a u Velikom jezeru dozvoljeno je sportsko turističko ronjenje, što znači razgledavanje podmorja. Malo jezero je završetak potopljene udoline, trokutastog je oblika, a nalazi se na sjeverozapadnom dijelu sklopa.

Lokacija	Goveđari
Datum upisa	

VALORIZACIJA		
Dostupnost*	0 – nedostupnost 1 – neadekvatna dostupnost 2 – adekvatna dostupnost	
Zastupljenost u turističkoj ponudi:	DA	NE
Dostupnost informacije o atrakciji turistima:	DA	NE
Turistička posjećenost:	0 – nema posjeta 1 – mala posjećenost 2 – srednja posjećenost 3 – velika posjećenost	
Vremenska dostupnost po mjesecima:	1. 2. 3. 4. 5. 6. 7. 8. 9. 10. 11. 12.	
Specifična oprema**:	DA	NE
Širi sustav atrakcija:		

* osiguran fizički i javni pristup nekim od prijevoznih sredstava i pješice

** oprema potrebna za siguran obilazak atrakcije (električna rasvjeta, ograđeni prostor-vidikovac, sanitarni čvor…)

Šifra	P322M/BL/PR/SB	Redni broj	2.
Naziv resursa		Tvrde oligomezotrofne vode s dnom obraslim Parožinama (Characeae)	
Kratki funkcionalni opis		Ekološka mreža	
Lokacija		Blato, Prožura, Sobra	
Datum upisa			

VALORIZACIJA		
Dostupnost*	0 – nedostupnost **1 – neadekvatna dostupnost** 2 – adekvatna dostupnost	
Zastupljenost u turističkoj ponudi:	DA	**NE**
Dostupnost informacije o atrakciji turistima:	DA	**NE**
Turistička posjećenost:	0 – nema posjeta **1 – mala posjećenost** 2 – srednja posjećenost 3 – velika posjećenost	
Vremenska dostupnost po mjesecima:	**1. 2. 3. 4. 5. 6. 7. 8. 9. 10. 11. 12.**	
Specifična oprema**:	DA	**NE**
Širi sustav atrakcija:		

* osiguran fizički i javni pristup nekim od prijevoznih sredstava i pješice
** oprema potrebna za siguran obilazak atrakcije (električna rasvjeta, ograđeni prostor-vidikovac, sanitarni čvor…)

Šifra	P336M/BP	Redni broj	1.
Naziv resursa		Izvor Vodice	
Kratki funkcionalni opis		Mljet je jedinstven i po tome što ima izvore pitke vode na nekoliko mjesta na otoku. Kod Babinog Polja – Vodice, izdašan izvor koji ni izdaleka nije iskorišten, jer nema kaptažu koja bi zadovoljila njegov kapacitet. Nikad se nije razmišljalo o mogućem navodnjavanju maslinika i vrtova u prostranom polju podno sela ili o mogućoj opskrbi seoskih kućanstava tom izvorskom vodom.	
Lokacija		Babino Polje	
Datum upisa			

VALORIZACIJA		
Dostupnost*	0 – nedostupnost 1 – neadekvatna dostupnost **2 – adekvatna dostupnost**	
Zastupljenost u turističkoj ponudi:	DA	**NE**
Dostupnost informacije o atrakciji turistima:	DA	**NE**
Turistička posjećenost:	**0 – nema posjeta** 1 – mala posjećenost 2 – srednja posjećenost 3 – velika posjećenost	
Vremenska dostupnost po mjesecima:	**1. 2. 3. 4. 5. 6. 7. 8. 9. 10. 11. 12.**	
Specifična oprema**:	DA	**NE**
Širi sustav atrakcija:		

* osiguran fizički i javni pristup nekim od prijevoznih sredstava i pješice
** oprema potrebna za siguran obilazak atrakcije (električna rasvjeta, ograđeni prostor-vidikovac, sanitarni čvor…)

Šifra	P336M/KP	Redni broj	2.
Naziv resursa		Vilinsko vrelo kod Kneže polja	

Kratki funkcionalni opis	Izvori nisu jako velike izdašnosti, ali je u prošlosti gradnjom kaptaža ta voda donekle iskorištena. Izvor iznad Kneže polja mogao bi se koristiti za navodnjavanje prostranog polja koje se nalazi u blizini. Izvori su posljedica šumovitosti, budući da šuma sprječava oticanje vode u dublje slojeve za vrijeme padanja oborina. Vodenih tokova nema jer nema nepropusne podloge.
Lokacija	Kneže polje
Datum upisa	

VALORIZACIJA		
Dostupnost*	0 – nedostupnost 1 – neadekvatna dostupnost 2 – adekvatna dostupnost	
Zastupljenost u turističkoj ponudi:	DA	NE
Dostupnost informacije o atrakciji turistima:	DA	NE
Turistička posjećenost:	0 – nema posjeta 1 – mala posjećenost 2 – srednja posjećenost 3 – velika posjećenost	
Vremenska dostupnost po mjesecima:	1. 2. 3. 4. 5. 6. 7. 8. 9. 10. 11. 12.	
Specifična oprema**:	DA	NE
Širi sustav atrakcija:		

* osiguran fizički i javni pristup nekim od prijevoznih sredstava i pješice
** oprema potrebna za siguran obilazak atrakcije (električna rasvjeta, ograđeni prostor-vidikovac, sanitarni čvor…)

Šifra	P336M/PO	Redni broj	3.
Naziv resursa		Izvor Polače	
Kratki funkcionalni opis			
Lokacija		Polače	
Datum upisa			

VALORIZACIJA		
Dostupnost*	0 – nedostupnost 1 – neadekvatna dostupnost 2 – adekvatna dostupnost	
Zastupljenost u turističkoj ponudi:	DA	NE
Dostupnost informacije o atrakciji turistima:	DA	NE
Turistička posjećenost:	0 – nema posjeta 1 – mala posjećenost 2 – srednja posjećenost 3 – velika posjećenost	
Vremenska dostupnost po mjesecima:	1. 2. 3. 4. 5. 6. 7. 8. 9. 10. 11. 12.	
Specifična oprema**:	DA	NE
Širi sustav atrakcija:		

* osiguran fizički i javni pristup nekim od prijevoznih sredstava i pješice
** oprema potrebna za siguran obilazak atrakcije (električna rasvjeta, ograđeni prostor-vidikovac, sanitarni čvor…)

Šifra	P336M	Redni broj	4.
Naziv resursa		Izvor Pomjenta	
Kratki funkcionalni opis		izvor u Nacionalnom parku	
Lokacija		Mljet	
Datum upisa			

VALORIZACIJA		
Dostupnost*	0 – nedostupnost 1 – neadekvatna dostupnost 2 – adekvatna dostupnost	
Zastupljenost u turističkoj ponudi:	DA	NE
Dostupnost informacije o atrakciji turistima:	DA	NE
Turistička posjećenost:	0 – nema posjeta 1 – mala posjećenost 2 – srednja posjećenost 3 – velika posjećenost	
Vremenska dostupnost po mjesecima:	1. 2. 3. 4. 5. 6. 7. 8. 9. 10. 11. 12.	
Specifična oprema**:	DA	NE
Širi sustav atrakcija:		

* osiguran fizički i javni pristup nekim od prijevoznih sredstava i pješice

** oprema potrebna za siguran obilazak atrakcije (električna rasvjeta, ograđeni prostor-vidikovac, sanitarni čvor…)

Šifra	P363M	Redni broj	1.
Naziv resursa		Ljekovito blato Malo jezero	
Kratki funkcionalni opis		Može se izravno koristiti na licu mjesta. Djelovanje ljekovitog peloida očituje se kroz fizički, mehanički i kemijski učinak. Znanstveno je dokazano da pomaže kod različitih reumatskih bolesti, raznih deformacija kralježnice (išijas, lumbago, periartritis), zatim za bolove nastalih deformacijama lokomotornog sustava, ali i kod problema ženske neplodnosti kao i kod raznih kožnih oboljenja. Ljekovito blato ima antimikrobno, protuupalno i biostimulacijsko djelovanje na regeneracijske procese.	
Lokacija		NP Mljet	
Datum upisa			

VALORIZACIJA		
Dostupnost*	0 – nedostupnost 1 – neadekvatna dostupnost 2 – adekvatna dostupnost	
Zastupljenost u turističkoj ponudi:	DA	NE
Dostupnost informacije o atrakciji turistima:	DA	NE
Turistička posjećenost:	0 – nema posjeta 1 – mala posjećenost 2 – srednja posjećenost 3 – velika posjećenost	
Vremenska dostupnost po mjesecima:	1. 2. 3. 4. 5. 6. 7. 8. 9. 10. 11. 12.	
Specifična oprema**:	DA	NE

Širi sustav atrakcija:
* osiguran fizički i javni pristup nekim od prijevoznih sredstava i pješice
** oprema potrebna za siguran obilazak atrakcije (električna rasvjeta, ograđeni prostor-vidikovac, sanitarni čvor…)

Šifra	P41M	Redni broj	1.
Naziv resursa		Prirodna vegetacija	
Kratki funkcionalni opis		Otok Mljet poznat je po šumama crnike i alepskog bora, endemičnim i ljekovitim biljkama. Šume i vegetacija sačuvane su zahvaljujući svijesti o nužnosti zaštite ovog prirodnog krajolika, koji ostavlja snažan dojam na posjetitelja. Stoga je prostor jedne trećine otoka Mljeta 1960. proglašen Nacionalnim parkom, pa su na taj način stvoreni uvjeti za sustavno provodenje zaštite prirode. Kasnije, 1997. god. zaštićen je i morski pojas 500 m od obale, otočića i hridi. Blaga klima, zelenilo i mogućnost šetnji, rekreacije i razgledavanja praktično cijele godine, osiguravaju uvjete za razvoj zdravstvenog turizma. Zagađenja su svedena na minimum, a osigurani su prirodni uvjeti za oporavak u prirodi. Najvažnije biljne vrste unutar Parka: – Alepski bor - Pinus halepensis Mill. – Bljušt - Tamus communis L. – Broć - Rubia peregrina L. – Bušin - Cistus sp. – Ciklama - Cyclamen neapolitanum Ten. i C. repandum S.S. – Crnika, česvina - Quercus ilex L. – Crni jasen - Fraxinus ornus L. – Kadulja - Salvia officinalis L. – Kozja krv - Lonicera sp. Endemi, rijetke i ugrožene biljne vrste: – Drvenasta mlječika - Euphorbia dendroides L. – Dubrovačka zečina - Centaurea ragusina L. – Jupiterova brada, ranjenik - Anthyllis barba jovisL. – Modro lasinje - Moltkea petraea Tratt. – Planika "gol čovjek" - Arbutus andrachne L. – Veliki pelin - Phlomis fruticosa L. – Žilj - Pancratium maritimum L. – Kozlac - Arum italicum Mill. i A. maculatum L. – Lemprika - Viburnum tinus L. – Lovor - Laurus nobilis L. – Maslina divljaka - Olea oleaster Fiori – Medunac – Quercus pubescenes Wild. – Orhideje - Orchis sp.; Ophrys sp.; Serapias sp. – Planika - Arbutus unedo L. – Somina - Juniperus phoenicea L. – Šmrijek - Juniperus oxycedrus L. i J. macrocarpaS.S.	

– Šparoga - Asparagus acutifolius L.
– Tetivika - Smilax aspera L.
– Veliki vrijes - Erica arborea L.
– Zelenika - Phillyrea latifolia L.

Biljne vrste koje se pojavljuju samo izvan Parka:

– Hlapinika - Calycotome infesta Guss.
– Oštrika, prnar - Quercus coccifera L.
– Pinj - Pinus pinea L.
– Uskolisna zelenika - Phillyrea angustifolia L. i P. media L.

Lokacija	Mljet
Datum upisa	

VALORIZACIJA		
Dostupnost*	0 – nedostupnost 1 – neadekvatna dostupnost 2 – adekvatna dostupnost	
Zastupljenost u turističkoj ponudi:	DA	NE
Dostupnost informacije o atrakciji turistima:	DA	NE
Turistička posjećenost:	0 – nema posjeta 1 – mala posjećenost 2 – srednja posjećenost 3 – velika posjećenost	
Vremenska dostupnost po mjesecima:	1. 2. 3. 4. 5. 6. 7. 8. 9. 10. 11. 12.	
Specifična oprema**:	DA	NE
Širi sustav atrakcija:		

* osiguran fizički i javni pristup nekim od prijevoznih sredstava i pješice

** oprema potrebna za siguran obilazak atrakcije (električna rasvjeta, ograđeni prostor-vidikovac, sanitarni čvor…)

Šifra P411M	Redni broj 1.
Naziv resursa	Šume
Kratki funkcionalni opis	Od ukupne površine Parka 90 % je obraslo šumom. Šume alepskog bora vrlo bujno prekrivaju obale Velikog i Malog jezera. Na Mljetu susrećemo dva osnovna tipa šumskih zajednica koje zauzimaju velike površine: šumu hrasta crnike i crnog jasena (Fraxino orni-Quercetum ilicis, Horvatić /1956/ 1958) i šumu alepskog bora (Pinetum halepensi, Anić 59.). Na vrlo malenom lokalitetu susrećemo crni grab (Ostrya carpinifolia Scop.) karakterističan za mediteranskomontani pojas na susjednom Pelješcu, i šumu pinja (Pinetum pineae, Anić 59.) na krajnjem jugoistočnom dijelu oto ka (Trinajstić, 1995). Šumu crnike možemo vidjeti uglavnom kao makiju nastalu sječom iskonske šume i obnavljanjem iz panja. Što su sječe učestalije visine stabalaca su niže. Makija je šikarasta šuma koja je sastavljena od vazdazelenih, rijetko listopadnih vrsta, koje su povezane bodljikavim povijušama, pa je često neprohodna. U makiji dolaze: lemprika (Viburnum tinus L.), planika (Arbutus unedo L.), mirta ili mrča (Myrtus communis L.), zelenika (Phillyrea latifolia L.), tršlja (Pistacia lentiscus L.), lovor (Laurus nobilis L.), a od povijuša: tetivika (Smilax aspera L.),

broć (Rubia peregrina L.), Božje drvce (Lonicera implexa Ait.), bljušt (Tamus communis L.), bršljan (Hedera helix L.), divlja ruža (Rosa sempervirens L.), pavit (Clematis vitalba L.). Šuma alepskog bora zauzima uglavnom prisojne terene, a šuma crnike osojne. Alepski bor (Pinus halepensis Mill.) rado osvaja nove terene i često je u prošlosti korišten za pošumljavnje ogoljenih površina.
Sjeverne primorske padine pokriva gusta makija. Istočnim dijelom otoka prevladavaju makije, šikare i garig u grmolikim oblicima. Najzastupljenije vrste su: vrijes, somina, mrča, leprika, šmrijek. Najšumovitiji predjeli otoka su na zapadnom dijelu na području NP Mljet i područje poluotoka Gruj istočno od naselja Saplunara.
Šumama u posjedu države na području Općine, a izvan NP Mljet, upravlja i gospodari javno poduzeće Hrvatske šume, Uprava šuma Split, Šumarija Dubrovnik. Struktura vlasništva nad šumama Općine je takva da se u društvenom vlasništvu nalazi 68% šuma, pa, prema tome, na privatne šume otpada 32% (op.a. podatak iz uvoda elaborata Uređajne osnove za šume NP Mljet od 1875. do 1980. godine, Drago Majer, dipl.ing.šum., novijih pokazatelja nema)

Većinu prostora Općine zauzimaju površine pod šumom. Šumska vegetacija ima razmjerno veliku prirodnu vrijednost. Vegetacija se javlja u tri osnovna oblika: alepski bor, zimzelena lisnata šuma hrasta česmine, makija.
Istočnim dijelom otoka prevladavaju makije, šikare i garig u grmolikim oblicima. Najzastupljenije vrste su: vrijes, somina, mrča, leprika, šmrijek.
Najšumovitiji predjeli otoka su na zapadnom dijelu na području NP Mljet i područje poluotoka Gruj istočno od naselja Saplunara. Kao autohtono i klimazonalno raslinstvo ističe se pitomi bor - pinj (*Pinus pinea*), raste i cvate isključivo na pješčanim nanosima u jogoistočnom dijelu otoka, stanište Pinjevci, ponajviše oko uvale Saplunare.
Na području NP Mljet je razvijena bujna vegetacija zahvaljujući vrlo blagoj mediteranskoj klimi i sastavu tla, a najraširenije su šume alepskog bora (*Pinus halepensis*) najljepše i najsačuvanije šume te vrste na Mediteranu (Veliko i Malo jezero, selo Goveđari, uvala Pomena) i šume česmine ili crnike (*Quercus Ilex*), sačuvane na lokacijama: Valakija, Planjak, Kneže polje, Ivanje polje).
Borove šume predstavljaju najviši oblik vegetacije na otoku, a mjestimično očuvana golema stabla alepskog bora svjedoče o prostranstvu i izgledu nekadašnjih autohtonih mljetskih borovih šuma. Požar koji je 1917. god. zahvatio veliki dio otoka od Polača do Babinog Polja uništio je mnoge stare stoljetne šume.
Šumama u posjedu države na području Općine, a izvan NP Mljet, upravlja Šumarija Dubrovnik, Uprava šuma Podružnica Split. Struktura vlasništva nad šumama Općine je takva da se u društvenom vlasništvu nalazi 68% šuma, pa, prema tome, na privatne šume otpada 32% (op.a. podatak iz uvoda elaborata Uređajne osnove za šume NP Mljet od 1875. do 1980. godine, Drago Majer, dipl.ing.šum., novijih pokazatelja nema).

Lokacija

Mljet, Nacionalni park Mljet

Zaštitne šume nalaze se uglavnom na južnim obalnim područjima otoka, a gospodarske dominiraju sjevernim područjima. PPOU Mljeta

	predviđeno je da šumska površina na poluotoku Gruj i prirodna plaža - uvala Blace se urede kao javni park površine 71,0 ha
Datum upisa	

VALORIZACIJA		
Dostupnost*	0 – nedostupnost 1 – neadekvatna dostupnost **2 – adekvatna dostupnost**	
Zastupljenost u turističkoj ponudi:	**DA**	NE
Dostupnost informacije o atrakciji turistima:	**DA**	NE
Turistička posjećenost:	0 – nema posjeta 1 – mala posjećenost 2 – srednja posjećenost **3 – velika posjećenost**	
Vremenska dostupnost po mjesecima:	**1. 2. 3. 4. 5. 6. 7. 8. 9. 10. 11. 12.**	
Specifična oprema**:	DA	**NE**
Širi sustav atrakcija:		

* osiguran fizički i javni pristup nekim od prijevoznih sredstava i pješice
** oprema potrebna za siguran obilazak atrakcije (električna rasvjeta, ograđeni prostor-vidikovac, sanitarni čvor…)

Šifra	P411M	Redni broj	2.
Naziv resursa		**Šume alepskog bora**	
Kratki funkcionalni opis		Najveći dio šumskih površina pripada šumama alepskog bora (Pinus halepensis) donesenim na otok za vrijeme Grka. Šuma alepskog bora zauzima uglavnom prisojne terene. Alepski bor (Pinus halepensis Mill.) rado osvaja nove terene i često je u prošlosti korišten za pošumljavnje ogoljenih površina.	
Lokacija		**Mljet**	
Datum upisa			

VALORIZACIJA		
Dostupnost*	0 – nedostupnost 1 – neadekvatna dostupnost **2 – adekvatna dostupnost**	
Zastupljenost u turističkoj ponudi:	DA	**NE**
Dostupnost informacije o atrakciji turistima:	DA	**NE**
Turistička posjećenost:	**0 – nema posjeta** 1 – mala posjećenost 2 – srednja posjećenost 3 – velika posjećenost	
Vremenska dostupnost po mjesecima:	**1. 2. 3. 4. 5. 6. 7. 8. 9. 10. 11. 12.**	
Specifična oprema**:	DA	**NE**
Širi sustav atrakcija:		

* osiguran fizički i javni pristup nekim od prijevoznih sredstava i pješice
** oprema potrebna za siguran obilazak atrakcije (električna rasvjeta, ograđeni prostor-vidikovac, sanitarni čvor…)

Šifra	P411M	Redni broj	3.
Naziv resursa		Šume crnog jasena (Fraxino orni-Quercetum ilicis)	
Kratki funkcionalni opis		Na Mljetu susrećemo dva osnovna tipa šumskih zajednica koje zauzimaju velike površine: šumu hrasta crnike. Na vrlo malenom lokalitetu susrećemo crni grab (Ostrya carpinifolia Scop.) karakterističan za mediteranskomontani pojas na susjednom Pelješcu, i šumu pinja (Pinetum pineae, Anić 59.) na krajnjem jugoistočnom dijelu oto ka (Trinajstić, 1995). Šumu crnike možemo vidjeti uglavnom kao makiju nastalu sječom iskonske šume i obnavljanjem iz panja. Što su sječe učestalije visine stabalaca su niže. Makija je šikarasta šuma koja je sastavljena od vazdazelenih, rijetko listopadnih vrsta, koje su povezane bodljikavim povijušama, pa je često neprohodna.	
Lokacija		Mljet	
Datum upisa			

VALORIZACIJA		
Dostupnost*	0 – nedostupnost 1 – neadekvatna dostupnost 2 – adekvatna dostupnost	
Zastupljenost u turističkoj ponudi:	DA	NE
Dostupnost informacije o atrakciji turistima:	DA	NE
Turistička posjećenost:	0 – nema posjeta 1 – mala posjećenost 2 – srednja posjećenost 3 – velika posjećenost	
Vremenska dostupnost po mjesecima:	1. 2. 3. 4. 5. 6. 7. 8. 9. 10. 11. 12.	
Specifična oprema**:	DA	NE
Širi sustav atrakcija:		

* osiguran fizički i javni pristup nekim od prijevoznih sredstava i pješice

** oprema potrebna za siguran obilazak atrakcije (električna rasvjeta, ograđeni prostor-vidikovac, sanitarni čvor…)

Šifra	P411M	Redni broj	4.
Naziv resursa		Šume hrasta crnike ili česvine	
Kratki funkcionalni opis		Šumu crnike možemo vidjeti uglavnom kao makiju nastalu sječom iskonske šume i obnavljanjem iz panja. Što su sječe učestalije visine stabalaca su niže. Makija je šikarasta šuma koja je sastavljena od vazdazelenih, rijetko listopadnih vrsta, koje su povezane bodljikavim povijušama, pa je često neprohodna. Crniku u mljetskoj makiji najčešće prate: lemprika (Viburnum tinus L.), planika (Arbutus unedo L.), mirta ili mrča (Myrtus communis L.), zelenika (Phillyrea latifolia L.), tršlja (Pistacia lentiscus L.), lovor (Laurus nobilis L.), a katkad i rogač (Ceratonia siliqua), divlja maslina (Olea oleaster), i dr. a od povijuša:	

	tetivika (Smilax aspera L.), broć (Rubia peregrina L.), Božje drvce (Lonicera implexa Ait.), bljušt (Tamus communis L.), bršljan (Hedera helix L.), divlja ruža (Rosa sempervirens L.), pavit (Clematis vitalba L.).
Lokacija	Mljet
Datum upisa	

VALORIZACIJA		
Dostupnost*	0 – nedostupnost 1 – neadekvatna dostupnost **2 – adekvatna dostupnost**	
Zastupljenost u turističkoj ponudi:	**DA**	NE
Dostupnost informacije o atrakciji turistima:	**DA**	NE
Turistička posjećenost:	0 – nema posjeta **1 – mala posjećenost** 2 – srednja posjećenost 3 – velika posjećenost	
Vremenska dostupnost po mjesecima:	**1. 2. 3. 4. 5. 6. 7. 8. 9. 10. 11. 12.**	
Specifična oprema**:	DA	**NE**
Širi sustav atrakcija:		

* osiguran fizički i javni pristup nekim od prijevoznih sredstava i pješice
** oprema potrebna za siguran obilazak atrakcije (električna rasvjeta, ograđeni prostor-vidikovac, sanitarni čvor…)

Šifra	P411M	Redni broj	5.
Naziv resursa		Šume pinije Pinetum pineae	
Kratki funkcionalni opis		Kao autohtono i klimazonalno raslinstvo ističe se pitomi bor - pinj (Pinus pinea), raste i cvate isključivo na pješčanim nanosima u jugoistočnom dijelu otoka, stanište Pinjevci, ponajviše oko uvale Saplunare.	
Lokacija		Mljet	
Datum upisa			

VALORIZACIJA		
Dostupnost*	0 – nedostupnost 1 – neadekvatna dostupnost **2 – adekvatna dostupnost**	
Zastupljenost u turističkoj ponudi:	DA	**NE**
Dostupnost informacije o atrakciji turistima:	DA	**NE**
Turistička posjećenost:	0 – nema posjeta **1 – mala posjećenost** 2 – srednja posjećenost 3 – velika posjećenost	
Vremenska dostupnost po mjesecima:	**1. 2. 3. 4. 5. 6. 7. 8. 9. 10. 11. 12.**	
Specifična oprema**:	DA	**NE**
Širi sustav atrakcija:		

* osiguran fizički i javni pristup nekim od prijevoznih sredstava i pješice
** oprema potrebna za siguran obilazak atrakcije (električna rasvjeta, ograđeni prostor-vidikovac, sanitarni čvor…)

Šifra	P411M	Redni broj	6.

Naziv resursa	Vazdazelene šume česmine (Quercus ilex)
Kratki funkcionalni opis	
Lokacija	Mljet, Nacionalni park Mljet
Datum upisa	

VALORIZACIJA

Dostupnost*	0 – nedostupnost 1 – neadekvatna dostupnost 2 – adekvatna dostupnost	
Zastupljenost u turističkoj ponudi:	DA	NE
Dostupnost informacije o atrakciji turistima:	DA	NE
Turistička posjećenost:	0 – nema posjeta 1 – mala posjećenost 2 – srednja posjećenost 3 – velika posjećenost	
Vremenska dostupnost po mjesecima:	1. 2. 3. 4. 5. 6. 7. 8. 9. 10. 11. 12.	
Specifična oprema**:	DA	NE
Širi sustav atrakcija:		

* osiguran fizički i javni pristup nekim od prijevoznih sredstava i pješice
** oprema potrebna za siguran obilazak atrakcije (električna rasvjeta, ograđeni prostor-vidikovac, sanitarni čvor…)

Šifra	P413M	Redni broj	1.
Naziv resursa		Eumediteranski travnjaci Thero-Brachypodietea	
Kratki funkcionalni opis		Ekološka mreža	
Lokacija		Mljet - NP	
Datum upisa			

VALORIZACIJA

Dostupnost*	0 – nedostupnost 1 – neadekvatna dostupnost 2 – adekvatna dostupnost	
Zastupljenost u turističkoj ponudi:	DA	NE
Dostupnost informacije o atrakciji turistima:	DA	NE
Turistička posjećenost:	0 – nema posjeta 1 – mala posjećenost 2 – srednja posjećenost 3 – velika posjećenost	
Vremenska dostupnost po mjesecima:	1. 2. 3. 4. 5. 6. 7. 8. 9. 10. 11. 12.	
Specifična oprema**:	DA	NE
Širi sustav atrakcija:		

* osiguran fizički i javni pristup nekim od prijevoznih sredstava i pješice
** oprema potrebna za siguran obilazak atrakcije (električna rasvjeta, ograđeni prostor-vidikovac, sanitarni čvor…)

Šifra	P414M	Redni broj	1.
Naziv resursa		Naselja posidonije (Posidonion oceanicae)	
Kratki funkcionalni opis		Područja očuvanja značajna za vrste i stanišne tipove	
Lokacija		Mljet - NP	

Datum upisa	

VALORIZACIJA		
Dostupnost*	0 – nedostupnost 1 – neadekvatna dostupnost 2 – adekvatna dostupnost	
Zastupljenost u turističkoj ponudi:	DA	NE
Dostupnost informacije o atrakciji turistima:	DA	NE
Turistička posjećenost:	0 – nema posjeta 1 – mala posjećenost 2 – srednja posjećenost 3 – velika posjećenost	
Vremenska dostupnost po mjesecima:	1. 2. 3. 4. 5. 6. 7. 8. 9. 10. 11. 12.	
Specifična oprema**:	DA	NE
Širi sustav atrakcija:		

* osiguran fizički i javni pristup nekim od prijevoznih sredstava i pješice
** oprema potrebna za siguran obilazak atrakcije (električna rasvjeta, ograđeni prostor-vidikovac, sanitarni čvor…)

Šifra	P415M	Redni broj	1.
Naziv resursa		Stijene i strmci (klifovi) mediteranskih obala obrasli endemičnim vrstama Limonium spp.	
Kratki funkcionalni opis		Ekološka mreža	
Lokacija		Mljet - NP	
Datum upisa			

VALORIZACIJA		
Dostupnost*	0 – nedostupnost 1 – neadekvatna dostupnost 2 – adekvatna dostupnost	
Zastupljenost u turističkoj ponudi:	DA	NE
Dostupnost informacije o atrakciji turistima:	DA	NE
Turistička posjećenost:	0 – nema posjeta 1 – mala posjećenost 2 – srednja posjećenost 3 – velika posjećenost	
Vremenska dostupnost po mjesecima:	1. 2. 3. 4. 5. 6. 7. 8. 9. 10. 11. 12.	
Specifična oprema**:	DA	NE
Širi sustav atrakcija:		

* osiguran fizički i javni pristup nekim od prijevoznih sredstava i pješice
** oprema potrebna za siguran obilazak atrakcije (električna rasvjeta, ograđeni prostor-vidikovac, sanitarni čvor…)

Šifra	P416M	Redni broj	1.
Naziv resursa		Gljive	

Kratki funkcionalni opis	*Entoloma reinwaldii* Ljupka rudoliska CR SZ *Clitocybe collina* Stepska uklenjača EN SZ *Dermoloma josserandii* Sitnosporna besjajnica EN, SZ *Dermoloma pseudocuneifolium* Mala besjajnica EN,SZ *Camarophyllopsis foetens* Mirisna prljavica VU SZ *Dermoloma cuneifolium* Velika besjajnica VU SZ *Hygrocybe russocoriacea* Mirisna vlažnica VU SZ *Tricholoma caligatum* Krokodilasta kružoliska VU SZ
Lokacija	Mljet, Nacionalni park Mljet
Datum upisa	

VALORIZACIJA		
Dostupnost*	0 – nedostupnost 1 – neadekvatna dostupnost 2 – adekvatna dostupnost	
Zastupljenost u turističkoj ponudi:	DA	NE
Dostupnost informacije o atrakciji turistima:	DA	NE
Turistička posjećenost:	0 – nema posjeta 1 – mala posjećenost 2 – srednja posjećenost 3 – velika posjećenost	
Vremenska dostupnost po mjesecima:	1. 2. 3. 4. 5. 6. 7. 8. 9. 10. 11. 12.	
Specifična oprema**:	DA	NE
Širi sustav atrakcija:		

* osiguran fizički i javni pristup nekim od prijevoznih sredstava i pješice

** oprema potrebna za siguran obilazak atrakcije (električna rasvjeta, ograđeni prostor-vidikovac, sanitarni čvor…)

Šifra	P417M	Redni broj	1.
Naziv resursa		Ugrožene biljne vrste	
Kratki funkcionalni opis		Na Mljetu nalazimo 17 ugroženih i 16 endemičnih biljnih vrsta . Među njima se ističu kritično ugrožene vrste kratkoostrugasti kokotić (Consolida brevicornis) i žućkastobijela graholika (Lathyrus ochrus) koje su vezane uz otvorena staništa, te dubrovačka zečina (Centaurea ragusina), jedna od najpoznatijih endemičnih vrsta hrvatskog primorja koja u Parku obrašta visoke obalne strmce na južnoj strani otoka. Tijekom kartiranja flore utvrđeno je da čak 82% vrsta nastanjuje sekundarno otvorena staništa poput travnjaka, obradivih površina, vinograda, sječina i protupožarnih prosjeka, što ukazuje na usku povezanost između raznolikosti biljnih vrsta u Parku i antropogenog djelovanja. Takvih je staništa sve manje, pa je održavanje postojeće razine poljoprivrednih i drugih tradicionalnih aktivnosti lokalnog stanovništva ključno za očuvanje sadašnje razine biljne raznolikosti na ovom području. Ostali tipovi staništa uz koja su vezane endemične i ugrožene vrste, poput kamenjara te zaslanjenih i ruderalnih područja, dobrog su stupnja očuvanosti.	

Lokacija	Mljet - NP
Datum upisa	

VALORIZACIJA		
Dostupnost*	0 – nedostupnost **1 – neadekvatna dostupnost** 2 – adekvatna dostupnost	
Zastupljenost u turističkoj ponudi:	DA	**NE**
Dostupnost informacije o atrakciji turistima:	DA	**NE**
Turistička posjećenost:	**0 – nema posjeta** 1 – mala posjećenost 2 – srednja posjećenost 3 – velika posjećenost	
Vremenska dostupnost po mjesecima:	**1. 2. 3. 4. 5. 6. 7. 8. 9. 10. 11. 12.**	
Specifična oprema**:	DA	**NE**
Širi sustav atrakcija:		

* osiguran fizički i javni pristup nekim od prijevoznih sredstava i pješice

** oprema potrebna za siguran obilazak atrakcije (električna rasvjeta, ograđeni prostor-vidikovac, sanitarni čvor…)

Šifra	P418M	Redni broj	1.
Naziv resursa		**Broć (Rubia)**	
Kratki funkcionalni opis		Broć (Rubia) - rod diketiledonih skrivenosjemenica iz istoimene familije (Rubiaceae). Obuhvaća 38 vrsta, od kojih je najpoznatija Rubia tinctorum (narodna imena: obični broć, broć). Naziv roda potiče od latinskog pridjeva ruber (crven), jer se korijen biljaka običnog broća koristi za dobijanje crvene boje za bojenje tekstila , najčešće vune . Broćevi su višegodišnje zeljaste ili polu-drvenaste penjačice ili puzavice, najčešće sa zimzelenim listovima. Cvjetovi su hermafroditni, sakupljeni u cimozne cvasti koje izrastaju iz lisnih pazuha. Plod broća je sočna bobica	
Lokacija		**Mljet, Nacionalni park Mljet**	
Datum upisa			

VALORIZACIJA		
Dostupnost*	0 – nedostupnost 1 – neadekvatna dostupnost **2 – adekvatna dostupnost**	
Zastupljenost u turističkoj ponudi:	DA	**NE**
Dostupnost informacije o atrakciji turistima:	DA	**NE**
Turistička posjećenost:	0 – nema posjeta **1 – mala posjećenost** 2 – srednja posjećenost 3 – velika posjećenost	
Vremenska dostupnost po mjesecima:	**1. 2. 3. 4. 5. 6. 7. 8. 9. 10. 11. 12.**	
Specifična oprema**:	**DA**	**NE**
Širi sustav atrakcija:		

* osiguran fizički i javni pristup nekim od prijevoznih sredstava i pješice

** oprema potrebna za siguran obilazak atrakcije (električna rasvjeta, ograđeni prostor-vidikovac, sanitarni čvor…)

Šifra	P418M	Redni broj	2.
Naziv resursa		Bušin (Cistus ladanifer)	
Kratki funkcionalni opis		Maleni je grm s velikim bijelim cvjetovima koji nalikuju na čašicu. Biljka daje oleorezinu iz listova pod nazivom labdanum i eterično ulje koje se dobiva destilacijom listova i grančica. Ulje se koristi u aromaterapijskim tretmanima, ali je vrlo značajna i njegova uloga u parfemskoj industriji.	
Lokacija		Mljet, Nacionalni park Mljet	
Datum upisa			

VALORIZACIJA		
Dostupnost*	0 – nedostupnost 1 – neadekvatna dostupnost 2 – adekvatna dostupnost	
Zastupljenost u turističkoj ponudi:	DA	NE
Dostupnost informacije o atrakciji turistima:	DA	NE
Turistička posjećenost:	0 – nema posjeta 1 – mala posjećenost 2 – srednja posjećenost 3 – velika posjećenost	
Vremenska dostupnost po mjesecima:	1. 2. 3. 4. 5. 6. 7. 8. 9. 10. 11. 12.	
Specifična oprema**:	DA	NE
Širi sustav atrakcija:		

* osiguran fizički i javni pristup nekim od prijevoznih sredstava i pješice
** oprema potrebna za siguran obilazak atrakcije (električna rasvjeta, ograđeni prostor-vidikovac, sanitarni čvor…)

Šifra	P418M	Redni broj	3.
Naziv resursa		Karbonatne stijene sa hazmofitskom vegetacijom	
Kratki funkcionalni opis			
Lokacija		Mljet, Nacionalni park Mljet	
Datum upisa			

VALORIZACIJA		
Dostupnost*	0 – nedostupnost 1 – neadekvatna dostupnost 2 – adekvatna dostupnost	
Zastupljenost u turističkoj ponudi:	DA	NE
Dostupnost informacije o atrakciji turistima:	DA	NE
Turistička posjećenost:	0 – nema posjeta 1 – mala posjećenost 2 – srednja posjećenost 3 – velika posjećenost	
Vremenska dostupnost po mjesecima:	1. 2. 3. 4. 5. 6. 7. 8. 9. 10. 11. 12.	
Specifična oprema**:	DA	NE
Širi sustav atrakcija:		

* osiguran fizički i javni pristup nekim od prijevoznih sredstava i pješice

** oprema potrebna za siguran obilazak atrakcije (električna rasvjeta, ograđeni prostor-vidikovac, sanitarni čvor…)

Šifra	P418M	Redni broj	4.
Naziv resursa		Makija općenito	
Kratki funkcionalni opis		Makija je šikarasta šuma koja je sastavljena od vazdazelenih, rijetko listopadnih vrsta, koje su povezane bodljikavim povijušama, pa je često neprohodna. U makiji dolaze: lemprika (Viburnum tinus L.), planika (Arbutus unedo L.), mirta ili mrča (Myrtus communis L.), zelenika (Phillyrea latifolia L.), tršlja (Pistacia lentiscus L.), lovor (Laurus nobilis L.), a od povijuša: tetivika (Smilax aspera L.), broć (Rubia peregrina L.), Božje drvce (Lonicera implexa Ait.), bljušt (Tamus communis L.), bršljan (Hedera helix L.), divlja ruža (Rosa sempervirens L.), pavit (Clematis vitalba L.).	
Lokacija		Mljet, Nacionalni park Mljet	
Datum upisa			

VALORIZACIJA		
Dostupnost*	0 – nedostupnost 1 – neadekvatna dostupnost 2 – adekvatna dostupnost	
Zastupljenost u turističkoj ponudi:	DA	NE
Dostupnost informacije o atrakciji turistima:	DA	NE
Turistička posjećenost:	0 – nema posjeta 1 – mala posjećenost 2 – srednja posjećenost 3 – velika posjećenost	
Vremenska dostupnost po mjesecima:	1. 2. 3. 4. 5. 6. 7. 8. 9. 10. 11. 12.	
Specifična oprema**:	DA	NE
Širi sustav atrakcija:		

* osiguran fizički i javni pristup nekim od prijevoznih sredstava i pješice
** oprema potrebna za siguran obilazak atrakcije (električna rasvjeta, ograđeni prostor-vidikovac, sanitarni čvor…)

Šifra	P418M	Redni broj	5.
Naziv resursa		Mediteranske makije u kojima dominiraju borovice Juniperus spp.	
Kratki funkcionalni opis		Ekološka mreža	
Lokacija		Mljet, Nacionalni park Mljet	
Datum upisa			

VALORIZACIJA		
Dostupnost*	0 – nedostupnost 1 – neadekvatna dostupnost 2 – adekvatna dostupnost	
Zastupljenost u turističkoj ponudi:	DA	NE
Dostupnost informacije o atrakciji turistima:	DA	NE

Turistička posjećenost:	0 – nema posjeta **1 – mala posjećenost** 2 – srednja posjećenost 3 – velika posjećenost
Vremenska dostupnost po mjesecima:	1. 2. 3. 4. 5. 6. 7. 8. 9. 10. 11. 12.
Specifična oprema**:	DA **NE**
Širi sustav atrakcija:	

* osiguran fizički i javni pristup nekim od prijevoznih sredstava i pješice
** oprema potrebna za siguran obilazak atrakcije (električna rasvjeta, ograđeni prostor-vidikovac, sanitarni čvor…)

Šifra P418M	Redni broj 6.
Naziv resursa	Termomediteranske (stenomediteranske) grmolike formacije s Euphorbia dendroides
Kratki funkcionalni opis	
Lokacija	Mljet, Nacionalni park Mljet
Datum upisa	

VALORIZACIJA		
Dostupnost*	**0 – nedostupnost** 1 – neadekvatna dostupnost 2 – adekvatna dostupnost	
Zastupljenost u turističkoj ponudi:	DA	**NE**
Dostupnost informacije o atrakciji turistima:	DA	**NE**
Turistička posjećenost:	**0 – nema posjeta** 1 – mala posjećenost 2 – srednja posjećenost 3 – velika posjećenost	
Vremenska dostupnost po mjesecima:	1. 2. 3. 4. 5. 6. 7. 8. 9. 10. 11. 12.	
Specifična oprema**:	DA	**NE**
Širi sustav atrakcija:		

* osiguran fizički i javni pristup nekim od prijevoznih sredstava i pješice
** oprema potrebna za siguran obilazak atrakcije (električna rasvjeta, ograđeni prostor-vidikovac, sanitarni čvor…)

Šifra P42M	Redni broj 1.
Naziv resursa	Poljoprivredne površine
Kratki funkcionalni opis	Područje Općine dijelom je zahvaćeno procesom deagrarizacije što je razvidno iz podatka da 203 kućanstva (43,28%) nema u posjedu poljoprivredno zemljište. Najvažnija poljoprivredna područja smještena su u krškim poljima. Raspoloživo poljoprivredno zemljište je relativno visoke vrijednosti i ekološki očuvano. Nedostatak toga je što poljoprivredna gospodarstva imaju male i fragmentirane brojne čestice. Ekološkom proizvodnjom značajnijih razmjera bavi se svega jedno poljoprivredno gospodarstvo na otoku. Dio poljoprivrednih površina je u privatnom vlasništvu, a dio je u državnom i daje se u najam, zakup ili prodaju sukladno posebnim propisima. *Poljoprivredne površine prema kategorijama korištenja u Općini Mljet* Poljoprivredna površina cca u ha

kategorija	u Nacionalnom Parku	izvan NP	ukupno
oranica	13	79	92
voćnjak	26	215	241
vinograd	19	73	92
pašnjak	85	555	640
ukupno	143	922	1065

Izvor: Procjena ugroženosti od požara Općina Mljet, 2015.

Lokacija

Najvažnija poljoprivredna područja smještena su u krškim poljima. Raspoloživo poljoprivredno zemljište je relativno visoke vrijednosti i ekološki očuvano. Nedostatak toga je što poljoprivredna gospodarstva imaju male i fragmentirane brojne čestice. Ekološkom proizvodnjom značajnijih razmjera bavi se svega jedno poljoprivredno gospodarstvo na otoku.

Poljoprivredne površine ne zauzimaju velike površine i pretežito se nalaze u području krških dolina. Najznačajnije su:

- Dugo Polje u zapadnom dijelu otoka uz samu granicu prema NP "Mljet",
- Blatsko Polje na čijem se rubu nalazi naselje Blato, a u zapadnom dijelu polja je blatina. Podzemne vode potiskuju se crpnom stanicom iz bunara u lokalni vodovod.
- Babino Polje je na prisojnoj blagoj padini podno naselja Babino Polje. U središtu je otoka i po površini najveće. Dobro je obrađeno.
- Donja Žara malo je polje u istočnom dijelu otoka uz naselja Korita i Saplunara.
- Manje obradive poljodjelske površine su uz naselja Maranoviće, Prožuru, Ropu i Kozaricu. Melioracija blatine u Kozarici omogućuje za mljetske prilike obilan prinos.

Datum upisa

VALORIZACIJA

Dostupnost*

0 – nedostupnost
1 – neadekvatna dostupnost
2 – adekvatna dostupnost

Zastupljenost u turističkoj ponudi: DA **NE**

Dostupnost informacije o atrakciji turistima: DA **NE**

Turistička posjećenost:

0 – nema posjeta
1 – mala posjećenost
2 – srednja posjećenost
3 – velika posjećenost

Vremenska dostupnost po mjesecima: 1. 2. 3. 4. 5. 6. 7. 8. 9. 10. 11. 12.

Specifična oprema**: DA **NE**

Širi sustav atrakcija:

* osiguran fizički i javni pristup nekim od prijevoznih sredstava i pješice

** oprema potrebna za siguran obilazak atrakcije (električna rasvjeta, ograđeni prostor-vidikovac, sanitarni čvor…)

Šifra	P424M	Redni broj	1.
Naziv resursa		Tradicija uzgoja	

Kratki funkcionalni opis	Od kultura najvažnije su masline, vinova loza te miješani nasadi voća, vrtna proizvodnja povrća. Povoljne klimatske prilike i svojstvena kvaliteta tla utječu i na mogućnosti razvoja poljodjelstva, osobito vinogradarskih i povrtlarskih kultura te maslinarstva. Moguć je intenzivan uzgoj južnih kultura, uz pretpostavku da je riješen problem vode. Planom se predviđaju poljodjelske površine i to: a) već spomenuta polja te b) ostale poljodjelske površine. Vinogradarstvo, maslinarstvo i povrtlarstvo u navedenom kontekstu imaju velike pogodnosti intenzivnijeg razvoja u funkciji turizma. Poljodjelstvo je zbog dugogodišnje zapostavljenosti nerazvijeno i slabo akumulativno. Potrebno ga je reafirmirati i revitalizirati: a) Poljoprivreda se planira kao prateća djelatnost u funkciji turizma. b) Preporuča se maslinarstvo i vinogradarstvo na zemljištu višeg boniteta, kao i nešto povrtlarstva i kozarstva. c) U Babinom Polju se planira u okviru gospodarske zone "Žukovac" centar za preradu poljodjelskih proizvoda: uljara, vinski podrum s pratećim sadržajima i slične proizvodnje. Mogućnost branja i sušenja ljekovitog bilja.
Lokacija	Mljet
Datum upisa	

VALORIZACIJA		
Dostupnost*	0 – nedostupnost 1 – neadekvatna dostupnost **2 – adekvatna dostupnost**	
Zastupljenost u turističkoj ponudi:	DA	**NE**
Dostupnost informacije o atrakciji turistima:	DA	**NE**
Turistička posjećenost:	0 – nema posjeta **1 – mala posjećenost** 2 – srednja posjećenost 3 – velika posjećenost	
Vremenska dostupnost po mjesecima:	**1. 2. 3. 4. 5. 6. 7. 8. 9. 10. 11. 12.**	
Specifična oprema**:	DA	**NE**
Širi sustav atrakcija:		

* osiguran fizički i javni pristup nekim od prijevoznih sredstava i pješice

** oprema potrebna za siguran obilazak atrakcije (električna rasvjeta, ograđeni prostor-vidikovac, sanitarni čvor…)

Šifra	P511M	Redni broj	1.
Naziv resursa		Sisavci	

Kratki funkcionalni opis	Na otoku Mljetu poznato je 26 vrsta sisavaca. Među njima je 10 vrsta šišmiša, od kojih je dugokrili pršnjak (Miniopterus schreibersi) ugrožen (EN), a sve su vrste strogo zaštićene. Od autohtonih sisavaca ističu se sjeverni bjeloprsi jež (Erinaceus roumanicus), kuna bjelica (Martes foina) i sivi puh (Glis glis). Nekoliko je unesenih i invazivnih vrsta. Jelen lopatar (Dama dama), jelen aksis (Axis axis) i muflon (Ovis (orientalis) musimon) uneseni su na otok poslije Drugoga svjetskog rata. Divlja svinja (Sus scrofa), mali indijski mungos (Herpestes javanicus auropunctatus) i domaća mačka (Felis silvestris forma catus) se smatraju invazivnim vrstama, a najviše ugrožavaju faunu gmazova. Mungos je introduciran 1910. godine kao protumjera velikom broju poskoka. Brzo se udomaćio i proširio po cijelom otoku, a odavde je prenesen i na neke druge otoke kao i na kopno. Mačke, iako su vezane uz domaćinstva, imaju veliki radius kretanja te ugrožavaju manje ptice posebno u vrijeme migracija. Od sisavaca tu žive: miš (*Apodemus mystacinus*), jež (*Erinaceus europeus*), više vrsta šišmiša (Chiroptera), obični puh (*Glis glis*), kuna bjelica (*Martes foina*), mungos (*Herpestes javanicus auropunctatus*) unesen od strane Austrije 1910., te obični zec (*Lepus europaeus*) i jelen lopatar (*Dama dama*) koji su uneseni na otok poslije Drugoga svjetskog rata kao i muflon (*Ovis (orientalis) musimori*) i divlja svinja (*Sus scrofa*).
Lokacija	Mljet
Datum upisa	

VALORIZACIJA		
Dostupnost*	0 – nedostupnost 1 – neadekvatna dostupnost 2 – adekvatna dostupnost	
Zastupljenost u turističkoj ponudi:	DA	NE
Dostupnost informacije o atrakciji turistima:	DA	NE
Turistička posjećenost:	0 – nema posjeta 1 – mala posjećenost 2 – srednja posjećenost 3 – velika posjećenost	
Vremenska dostupnost po mjesecima:	1. 2. 3. 4. 5. 6. 7. 8. 9. 10. 11. 12.	
Specifična oprema**:	DA	NE
Širi sustav atrakcija:		

* osiguran fizički i javni pristup nekim od prijevoznih sredstava i pješice

** oprema potrebna za siguran obilazak atrakcije (električna rasvjeta, ograđeni prostor-vidikovac, sanitarni čvor…

Šifra	P512M	Redni broj	1.
Naziv resursa		Ptice	

Kratki funkcionalni opis	U borovim šumama i makiji su brojne male pjevice, kao što je zeba (Fringilidae), crvendać (*Erithacus rubecula*) i kos (*Turdus merula*), a u proljetnim i ljetnim mjesecima se čuje pjev slavuja (*Luscinia megarhynchos*). Od grabljivica, može se vidjeti vjetruša (*Falco tinnunculus*), kobac (*Accipiter nisus*) i škanjac osaš (*Pernis apivorus*). Od sova, česte vrste su ćuk (*Otus scops*), šumska sova (*Strix aluco*) i ušara (*Bubo bubo).*Također ima jarebica i ptica selica: guske, patke i prepelice. *Circaetus gallicus* Zmijar Gnjezdarica VU SZ *Falco peregrinus* Sivi sokol Stanarica VU SZ *Haematopus ostralegus* Oštrigar Preletnica VU SZ *Larus audounii* Sredozemni galeb Gnjezdarica EN SZ *Puffinus yelkouan* Gregula Gnjezdarica VU SZ
Lokacija	Mljet, Nacionalni park Mljet
Datum upisa	

VALORIZACIJA		
Dostupnost*	0 – nedostupnost 1 – neadekvatna dostupnost 2 – adekvatna dostupnost	
Zastupljenost u turističkoj ponudi:	DA	NE
Dostupnost informacije o atrakciji turistima:	DA	NE
Turistička posjećenost:	0 – nema posjeta 1 – mala posjećenost 2 – srednja posjećenost 3 – velika posjećenost	
Vremenska dostupnost po mjesecima:	1. 2. 3. 4. 5. 6. 7. 8. 9. 10. 11. 12.	
Specifična oprema**:	DA	NE
Širi sustav atrakcija:		

* osiguran fizički i javni pristup nekim od prijevoznih sredstava i pješice

** oprema potrebna za siguran obilazak atrakcije (električna rasvjeta, ograđeni prostor-vidikovac, sanitarni čvor…)

Šifra	P5121M	Redni broj	2.
Naziv resursa		Morski vranac *Phalacrocorax aristotelis desmarestii*	
Kratki funkcionalni opis		Gnjezdarica	
Lokacija		Mljet	
Datum upisa			

VALORIZACIJA		
Dostupnost*	0 – nedostupnost 1 – neadekvatna dostupnost 2 – adekvatna dostupnost	
Zastupljenost u turističkoj ponudi:	DA	NE
Dostupnost informacije o atrakciji turistima:	DA	NE

Turistička posjećenost:	0 – nema posjeta 1 – mala posjećenost 2 – srednja posjećenost 3 – velika posjećenost
Vremenska dostupnost po mjesecima:	1. 2. 3. 4. 5. 6. 7. 8. 9. 10. 11. 12.
Specifična oprema**:	DA NE
Širi sustav atrakcija:	

* osiguran fizički i javni pristup nekim od prijevoznih sredstava i pješice
** oprema potrebna za siguran obilazak atrakcije (električna rasvjeta, ograđeni prostor-vidikovac, sanitarni čvor…)

Šifra	P5121M	Redni broj	3.
Naziv resursa		Sivi sokol Falco peregrinus	
Kratki funkcionalni opis		Gnjezdarica	
Lokacija		Mljet	
Datum upisa			

VALORIZACIJA		
Dostupnost*	0 – nedostupnost 1 – neadekvatna dostupnost 2 – adekvatna dostupnost	
Zastupljenost u turističkoj ponudi:	DA	NE
Dostupnost informacije o atrakciji turistima:	DA	NE
Turistička posjećenost:	0 – nema posjeta 1 – mala posjećenost 2 – srednja posjećenost 3 – velika posjećenost	
Vremenska dostupnost po mjesecima:	1. 2. 3. 4. 5. 6. 7. 8. 9. 10. 11. 12.	
Specifična oprema**:	DA	NE
Širi sustav atrakcija:		

* osiguran fizički i javni pristup nekim od prijevoznih sredstava i pješice
** oprema potrebna za siguran obilazak atrakcije (električna rasvjeta, ograđeni prostor-vidikovac, sanitarni čvor…)

Šifra	P5121M	Redni broj	4.
Naziv resursa		Sredozemni galeb Larus audouinii	
Kratki funkcionalni opis		Gnjezdarica	
Lokacija		Mljet	
Datum upisa			

VALORIZACIJA		
Dostupnost*	0 – nedostupnost 1 – neadekvatna dostupnost 2 – adekvatna dostupnost	
Zastupljenost u turističkoj ponudi:	DA	NE
Dostupnost informacije o atrakciji turistima:	DA	NE

Turistička posjećenost:	**0 – nema posjeta** 1 – mala posjećenost 2 – srednja posjećenost 3 – velika posjećenost
Vremenska dostupnost po mjesecima:	**1. 2. 3. 4. 5. 6. 7. 8. 9. 10. 11. 12.**
Specifična oprema**:	DA **NE**
Širi sustav atrakcija:	

* osiguran fizički i javni pristup nekim od prijevoznih sredstava i pješice
** oprema potrebna za siguran obilazak atrakcije (električna rasvjeta, ograđeni prostor-vidikovac, sanitarni čvor…)

Šifra	P513M	Redni broj	1.
Naziv resursa		Ribe	
Kratki funkcionalni opis		U akvatoriju Nacionalnog parka Mljet ukupno je zabilježeno 116 vrsta riba koštunjača. Brojčano najzastupljenije vrste su knez (*Coris julis*) i fratar (*Diplodus vulgaris*). Od ugroženih vrsta prisutne su drozd (*Labrus viridis*), cipal bataš (*Mugil cephalus*), pagar (*Pagrus pagrus*) te kirnja (*Epinephelus marginatus*), za koju je utvrđena znatno veća brojnost unutar zaštićenog područja u odnosu na okolno more, što znači da je ovo područje iznimno važno za njeno očuvanje. Stanje populacija u Parku je zadovoljavajuće. Rijedak je i pagar, dok je cipal bataš dosta česta vrsta. Brojčanom zastupljenošću dominiraju porodice ljuskavki (Sparidae), usnjača (Labridae) i vučića (Serranidae). Najveća prijetnja navedenim vrstama je ilegalni ribolov.	
Lokacija		Mljet	
Datum upisa			

VALORIZACIJA		
Dostupnost*	**0 – nedostupnost** 1 – neadekvatna dostupnost 2 – adekvatna dostupnost	
Zastupljenost u turističkoj ponudi:	DA	**NE**
Dostupnost informacije o atrakciji turistima:	DA	**NE**
Turistička posjećenost:	**0 – nema posjeta** 1 – mala posjećenost 2 – srednja posjećenost 3 – velika posjećenost	
Vremenska dostupnost po mjesecima:	**1. 2. 3. 4. 5. 6. 7. 8. 9. 10. 11. 12.**	
Specifična oprema**:	DA	**NE**
Širi sustav atrakcija:		

* osiguran fizički i javni pristup nekim od prijevoznih sredstava i pješice
** oprema potrebna za siguran obilazak atrakcije (električna rasvjeta, ograđeni prostor-vidikovac, sanitarni čvor…)

Šifra	P514M/BL/KO	Redni broj	1.
Naziv resursa		Barska kornjača	
Kratki funkcionalni opis		Emys Orbicularis Ekološka mreža	
Lokacija		Blato, Kozarica	
Datum upisa			

VALORIZACIJA		
Dostupnost*	0 – nedostupnost 1 – neadekvatna dostupnost 2 – adekvatna dostupnost	
Zastupljenost u turističkoj ponudi:	DA	NE
Dostupnost informacije o atrakciji turistima:	DA	NE
Turistička posjećenost:	0 – nema posjeta 1 – mala posjećenost 2 – srednja posjećenost 3 – velika posjećenost	
Vremenska dostupnost po mjesecima:	1. 2. 3. 4. 5. 6. 7. 8. 9. 10. 11. 12.	
Specifična oprema**:	DA	NE
Širi sustav atrakcija:		

* osiguran fizički i javni pristup nekim od prijevoznih sredstava i pješice

** oprema potrebna za siguran obilazak atrakcije (električna rasvjeta, ograđeni prostor-vidikovac, sanitarni čvor…)

Šifra	P514M	Redni broj	2.
Naziv resursa		Kopnena kornjača, čančara	
Kratki funkcionalni opis		Testudo hermanni Ekološka mreža	
Lokacija		Mljet - NP	
Datum upisa			

VALORIZACIJA		
Dostupnost*	0 – nedostupnost 1 – neadekvatna dostupnost 2 – adekvatna dostupnost	
Zastupljenost u turističkoj ponudi:	DA	NE
Dostupnost informacije o atrakciji turistima:	DA	NE
Turistička posjećenost:	0 – nema posjeta 1 – mala posjećenost 2 – srednja posjećenost 3 – velika posjećenost	
Vremenska dostupnost po mjesecima:	1. 2. 3. 4. 5. 6. 7. 8. 9. 10. 11. 12.	
Specifična oprema**:	DA	NE
Širi sustav atrakcija:		

* osiguran fizički i javni pristup nekim od prijevoznih sredstava i pješice

** oprema potrebna za siguran obilazak atrakcije (električna rasvjeta, ograđeni prostor-vidikovac, sanitarni čvor…)

Šifra	P514M	Redni broj	3.
Naziv resursa		Vodozemci	
Kratki funkcionalni opis		Velika zelena žaba (Pelophylax ridibundus) jedini je utvrđeni vodozemac.	
Lokacija		Mljet - NP	
Datum upisa			

VALORIZACIJA		
Dostupnost*	0 – nedostupnost 1 – neadekvatna dostupnost 2 – adekvatna dostupnost	
Zastupljenost u turističkoj ponudi:	DA	NE
Dostupnost informacije o atrakciji turistima:	DA	NE
Turistička posjećenost:	0 – nema posjeta 1 – mala posjećenost 2 – srednja posjećenost 3 – velika posjećenost	
Vremenska dostupnost po mjesecima:	1. 2. 3. 4. 5. 6. 7. 8. 9. 10. 11. 12.	
Specifična oprema**:	DA	NE
Širi sustav atrakcija:		

* osiguran fizički i javni pristup nekim od prijevoznih sredstava i pješice
** oprema potrebna za siguran obilazak atrakcije (električna rasvjeta, ograđeni prostor-vidikovac, sanitarni čvor…)

Šifra	P515M	Redni broj	1.
Naziv resursa		Kukci kornjaši	
Kratki funkcionalni opis		*Reicheidius frondicola* Malik listnica VU SZ *Bembidion tenellum tenellum* Tanani šiljkaš VU SZ *Stenolophus narentinus* Neretvanski obuvenac EN SZ *Omphreus apfelbecki* Crni lijenac EN SZ *Cymindis axillaris adriatica* Uzani noćnjak VU SZ	
Lokacija		Mljet	
Datum upisa			

VALORIZACIJA		
Dostupnost*	0 – nedostupnost 1 – neadekvatna dostupnost 2 – adekvatna dostupnost	
Zastupljenost u turističkoj ponudi:	DA	NE
Dostupnost informacije o atrakciji turistima:	DA	NE
Turistička posjećenost:	0 – nema posjeta 1 – mala posjećenost 2 – srednja posjećenost 3 – velika posjećenost	
Vremenska dostupnost po mjesecima:	1. 2. 3. 4. 5. 6. 7. 8. 9. 10. 11. 12.	
Specifična oprema**:	DA	NE
Širi sustav atrakcija:		

* osiguran fizički i javni pristup nekim od prijevoznih sredstava i pješice

** oprema potrebna za siguran obilazak atrakcije (električna rasvjeta, ograđeni prostor-vidikovac, sanitarni čvor…)

Šifra	P515M/BL/SO/KO	Redni broj	2.
Naziv resursa		Jezerski regoč	
Kratki funkcionalni opis		Lindenia tetraphylla Ekološka mreža	
Lokacija		Blato, Sobra, Kozarica	
Datum upisa			

VALORIZACIJA		
Dostupnost*	0 – nedostupnost 1 – neadekvatna dostupnost 2 – adekvatna dostupnost	
Zastupljenost u turističkoj ponudi:	DA	NE
Dostupnost informacije o atrakciji turistima:	DA	NE
Turistička posjećenost:	0 – nema posjeta 1 – mala posjećenost 2 – srednja posjećenost 3 – velika posjećenost	
Vremenska dostupnost po mjesecima:	1. 2. 3. 4. 5. 6. 7. 8. 9. 10. 11. 12.	
Specifična oprema**:	DA	NE
Širi sustav atrakcija:		

* osiguran fizički i javni pristup nekim od prijevoznih sredstava i pješice
** oprema potrebna za siguran obilazak atrakcije (električna rasvjeta, ograđeni prostor-vidikovac, sanitarni čvor…)

Šifra	P517M	Redni broj	1.
Naziv resursa		Istrebljene nezaštićene vrste	
Kratki funkcionalni opis		Zmije su sasvim prorijeđene (otrovnica uopće nema) nakon unošenja mungosa (Herpestes auropunctatus) 1909. godine. Nakon početnog naglog porasta, populacija mungosa došla je u određenu ravnotežu s okolinom. Sredozemna medvedica se ne može vise vidjeti na Mljetu.	
Lokacija		Mljet	
Datum upisa			

VALORIZACIJA		
Dostupnost*	0 – nedostupnost 1 – neadekvatna dostupnost 2 – adekvatna dostupnost	
Zastupljenost u turističkoj ponudi:	DA	NE
Dostupnost informacije o atrakciji turistima:	DA	NE
Turistička posjećenost:	0 – nema posjeta 1 – mala posjećenost 2 – srednja posjećenost 3 – velika posjećenost	
Vremenska dostupnost po mjesecima:	1. 2. 3. 4. 5. 6. 7. 8. 9. 10. 11. 12.	
Specifična oprema**:	DA	NE

Širi sustav atrakcija:
* osiguran fizički i javni pristup nekim od prijevoznih sredstava i pješice
** oprema potrebna za siguran obilazak atrakcije (električna rasvjeta, ograđeni prostor-vidikovac, sanitarni čvor…)

Šifra	P518M	Redni broj	1.
Naziv resursa		Bodljikaši spužve i školjke	
Kratki funkcionalni opis		U akvatoriju Parka do sada je zabilježeno i 117 vrsta alga, 2 morske cvjetnice, 55 spužvi, 53 bodljikaša, 125 rakova, 136 školjkaša te 213 vrsta puževa. Samo u Malom jezeru obitava preko 40 školjkaša. Među njima se ističe strogo zaštićena vrsta plemenita periska (*Pinna nobilis*), endem Sredozemlja, čije su vrijednosti gustoće znatno veće u odnosu na ostatak Sredozemlja. U Velikom jezeru jakopska kapica (*Pecten jacobaeus*) ima najveće populacije u Jadranu, sa najstarijim poznatim primjercima. Od algi, četiri su vrste strogo zaštićene: *Cystoseira corniculata, Lithophyllum lichenoides, Sargassum hornschuchii* i jadranski bračić (*Fucus virsoides*), koji je ujedno i endem. Sedam je strogo zaštićenih vrsta spužvi i stanje njihovih populacija u Parku je zadovoljavajuće. Glavni uzrok ugroženosti ovih skupina su ribarski alati. Zupka (*Luria lurida*), prugasta mitra (*Mitra zonata*) i puž bačvaš (*Tonna galea*) su strogo zaštićeni morski puževi, a za njihove populacije u Parku za sada nema većih znakova ugroženosti. Isto vrijedi i za strogo zaštićenog bodljikaša Panceriovu zvjezdicu (*Asterina pancerii*). Među navedenim skupinama po ugroženosti se ističe jastog (*Palinurus elaphas*), strogo zaštićena vrsta morskog raka čije su populacije u Parku kritično ugrožene – vrsta je gotovo nestala s istraživanih područja. Uzrok ugroženosti je ilegalni lov te u manjoj mjeri zagrijavanje mora uslijed klimatskih promjena. Jastog, baba, škampi, kozice	
Lokacija		Mljet	
Datum upisa			

VALORIZACIJA		
Dostupnost*	0 – nedostupnost 1 – neadekvatna dostupnost 2 – adekvatna dostupnost	
Zastupljenost u turističkoj ponudi:	DA	NE
Dostupnost informacije o atrakciji turistima:	DA	NE
Turistička posjećenost:	0 – nema posjeta 1 – mala posjećenost 2 – srednja posjećenost 3 – velika posjećenost	
Vremenska dostupnost po mjesecima:	1. 2. 3. 4. 5. 6. 7. 8. 9. 10. 11. 12.	
Specifična oprema**:	DA	NE

Širi sustav atrakcija:
* osiguran fizički i javni pristup nekim od prijevoznih sredstava i pješice
** oprema potrebna za siguran obilazak atrakcije (električna rasvjeta, ograđeni prostor-vidikovac, sanitarni čvor…)

Šifra	P518M	Redni broj	2.
Naziv resursa		Koralji	
Kratki funkcionalni opis		U Parku je zabilježeno 78 vrsta koralja. Među njima je 38 ugroženih vrsta te jedanaest endema Sredozemlja. Među njima se ističe kolonijalna vrsta sredozemnog endema busenastog koralja (*Cladocora casepitosa)*, koji u akvatoriju Parka čini grebenaste tvorbe na nekoliko lokacija. Njegov greben kod Velikog mosta u Velikom jezeru jedna je od najvažnijih prirodnih vrijednosti Nacionalnog parka Mljet općenito. Pokriva površinu od oko 650 m^2 i tako čini najveću do sada opisanu i kartiranu grebenastu tvorbu ovog koralja u Sredozemlju. To je vjerojatno zbog specifične hidrodinamike na toj lokaciji te velike koncentracije istaložene organske tvari (više hrane za koralj). Brojne vrste tu nalaze svoje hranilište i mrjestilište, zabilježene su veća brojnost i prisutnost vrsta, te veća biomasa jedinki u odnosu na ostatak Velikog jezera. Redovitim istraživanjima prati se stanje osam vrsta indikatora, karakterističnih za biocenozu infralitoralnih alga i koraligensku biocenozu te iznimno osjetljivih na promjene temperature mora i negativne antropogene utjecaje *Antipathella subpinnata* Crni koralj CR SZ *Corallium rubrum* Crveni koralj CR SZ *Dendrophyllia ramea* Granati koralj CR SZ *Pachycerianthus multiplicatus* Velika voskovica CR SZ *Aiptasia diaphana* Mala staklena moruzgva EN *Aiptasia mutabilis* Staklena moruzgva EN *Alicia mirabilis* Čudesna Alicia EN *Amphianthus dohrni* Mala bijelolovka EN *Caryophyllia cyathus* Pehar EN *Cladocora caespitosa* Busenasti koralj EN *Condylactis aurantiaca* Zlatna moruzgva EN *Corynactis viridis* Draguljarka EN *Eunicella singularis* Uspravna rožnjača EN *Halcampoides purpurea* Mala purpurna moruzgva EN *Madracis pharensis* Hvarski koralj EN *Actinia cari* Zelena moruzgva VU *Actinia striata* Zebrasta moruzgva VU *Andresia partenopea* Dugolovka VU *Balanophyllia europaea* Široka čaška VU *Balanophyllia regia* Mala narančasta čaška VU *Caryophyllia inornata* Crvena čaška VU *Caryophyllia smithii* Zubati koralj VU *Coenocyathus anthophyllites* Coenocyathus VU *Coenocyathus cylindricus* Izduženi Coenocyathus VU	

	Cribrinopsis crassa Točkasta moruzgva VU *Epizoanthus arenaceus* Korasta moruzgva VU *Epizoanthus paxii* Paxova korasta moruzgva VU *Epizoanthus tergestinus* Korasta moruzgva VU *Guynia annuata* Mali tubasti koralj VU *Hormathia coronata* Krunasta moruzgva VU *Leptopsammia pruvoti* Žuta čaška VU *Monomyces pygmaea* Trubasti koralj VU *Paralcyonium spinulosum* Smeđi patuljak VU *Parazoanthus axinellae* Žuta korasta moruzgva VU *Polycyathus muellerae* Narančasti zadružni koralj VU *Paractinia striata* Prugasta Paractinia VU *Pennatula rubra* Crveno perce VU *Sarcodictyon roseum* Rozi Sarcodictyon VU
Lokacija	Mljet
Datum upisa	

VALORIZACIJA		
Dostupnost*	0 – nedostupnost 1 – neadekvatna dostupnost 2 – adekvatna dostupnost	
Zastupljenost u turističkoj ponudi:	DA	NE
Dostupnost informacije o atrakciji turistima:	DA	NE
Turistička posjećenost:	0 – nema posjeta 1 – mala posjećenost 2 – srednja posjećenost 3 – velika posjećenost	
Vremenska dostupnost po mjesecima:	1. 2. 3. 4. 5. 6. 7. 8. 9. 10. 11. 12.	
Specifična oprema**:	DA	NE
Širi sustav atrakcija:		

* osiguran fizički i javni pristup nekim od prijevoznih sredstava i pješice
** oprema potrebna za siguran obilazak atrakcije (električna rasvjeta, ograđeni prostor-vidikovac, sanitarni čvor…)

Šifra P5110M	Redni broj 1.
Naziv resursa	Gmazovi
Kratki funkcionalni opis	Gmazovi: gušterica, blavor, riđovka, poskok, vodenjača, bjelouška *Caretta caretta* Glavata želva EN SZ
Lokacija	Mljet
Datum upisa	

VALORIZACIJA		
Dostupnost*	0 – nedostupnost 1 – neadekvatna dostupnost 2 – adekvatna dostupnost	
Zastupljenost u turističkoj ponudi:	DA	NE
Dostupnost informacije o atrakciji turistima:	DA	NE

Turistička posjećenost:	**0 – nema posjeta** 1 – mala posjećenost 2 – srednja posjećenost 3 – velika posjećenost
Vremenska dostupnost po mjesecima:	1. 2. 3. **4. 5. 6. 7. 8. 9. 10. 11.** 12.
Specifična oprema**:	DA **NE**
Širi sustav atrakcija:	

* osiguran fizički i javni pristup nekim od prijevoznih sredstava i pješice

** oprema potrebna za siguran obilazak atrakcije (električna rasvjeta, ograđeni prostor-vidikovac, sanitarni čvor…)

Šifra	P5110M	Redni broj	2.
Naziv resursa		Gušteri	
Kratki funkcionalni opis		5 vrsta: Od guštera česti su oštroglava gušterica (*Dalmatolacerta oxycephala*), krška gušterica (*Lacerta melisellensis*) i kućni macaklin (*Hemidactylus turcicus*). Oštroglava gušterica (*Dalmatolacerta oxycephala*) ima olovnoplavu gornju stranu tijela, u raznim nijansama, prošaranu mrežom crnih pruga. Donja strana je jednobojno plavo-siva, u području grla je sasvim plava. Naraste do 20 cm. Naseljava gola i kamenita mjesta, gdje se skriva po pukotinama i pod kamenjem. Vrlo se često nalazi po kamenitim zidovima i ogradama, zidovima i krovovima kuća u naseljenim mjestima po kojima se izuzetno vješto i okretno kreće. Krška gušterica (*Lacerta melisellensis*) najčešće je veličine do 6,5 cm, ali mogu biti i dosta manje. Obojenost im je vrlo varijabilna. Temeljna boja je smeđa ili zelenkasta s uzorkom uzdužnih tamnijih i svijetlijih pruga, ponekad i donekle mrežastim uzorkom. Kod nekih populacija i/ili jedinki šare u potpunosti izostaju (uniformna obojenost ili forma modesta). Takve jedinke su obojene jednolično smeđe-zeleno. Trbušna strana je bijela, žuta ili narančasta, obično bez dodatnih oznaka ili mrlja. Kod nekih populacija odnosno jedinki prisutne su plave točke na rubovima vanjskog reda trbušnih pločica. Kućni macaklin (*Hemidactylus turcicus*) je isključivo noćna životinja. Tijelo je tanko, veličine od 8 do 10 cm, s donje strane je bijele boje, a s gornje strane je koža ružičasta sa smeđim mrljama i velikim brojem bradavica. Ima velike oči s okomitom zjenicom, ali nema očne kapke nego su mu oči prekrivene prozirnom kožicom (spectaculum) čiju površinu čisti lizanjem. Za macakline je karakteristično glasanje, a glasanje kućnog macaklina zvuči poput glasnog kreketanja.
Lokacija		Mljet	

Datum upisa	

VALORIZACIJA		
Dostupnost*	0 – nedostupnost 1 – neadekvatna dostupnost 2 – adekvatna dostupnost	
Zastupljenost u turističkoj ponudi:	DA	NE
Dostupnost informacije o atrakciji turistima:	DA	NE
Turistička posjećenost:	0 – nema posjeta 1 – mala posjećenost 2 – srednja posjećenost 3 – velika posjećenost	
Vremenska dostupnost po mjesecima:	1. 2. 3. **4. 5. 6. 7. 8. 9. 10. 11**. 12.	
Specifična oprema**:	DA	NE
Širi sustav atrakcija:		

* osiguran fizički i javni pristup nekim od prijevoznih sredstava i pješice

** oprema potrebna za siguran obilazak atrakcije (električna rasvjeta, ograđeni prostor-vidikovac, sanitarni čvor…)

Šifra	P5110M	Redni broj	3.
Naziv resursa		Zmije	
Kratki funkcionalni opis		Broj vrsta gmazova na otoku značajno se smanjio unošenjem malog indijskog mungosa prije stotinjak godina, koje je dovelo do istrjebljenja populacija zmija otrovnica, a smanjene su i populacije ostalih vrsta zmija. Odsutnost otrovnica postala je najveća specifičnost faune Mljeta. Na području Parka utvrđene su 4 vrste: zmajur (Malpolon insignitus), bjelica (Zamenis longissimus), smukulja (Coronella austriaca) i šara poljarica (Hierophis gemonensis), od kojih su potonje tri strogo zaštićene vrste. Zmajur je ujedno i najbrojniji jer se radi o vrlo brzoj zmiji koja, zahvaljujući tome, ima najveće šanse preživjeti napad mungosa	
Lokacija		Mljet	
Datum upisa			

VALORIZACIJA		
Dostupnost*	0 – nedostupnost 1 – neadekvatna dostupnost 2 – adekvatna dostupnost	
Zastupljenost u turističkoj ponudi:	DA	NE
Dostupnost informacije o atrakciji turistima:	DA	NE
Turistička posjećenost:	0 – nema posjeta 1 – mala posjećenost 2 – srednja posjećenost 3 – velika posjećenost	
Vremenska dostupnost po mjesecima:	1. 2. **3. 4. 5. 6. 7. 8. 9. 10. 11**. 12.	
Specifična oprema**:	DA	NE
Širi sustav atrakcija:		

* osiguran fizički i javni pristup nekim od prijevoznih sredstava i pješice

** oprema potrebna za siguran obilazak atrakcije (električna rasvjeta, ograđeni prostor-vidikovac, sanitarni čvor…)

Šifra	P52M	Redni broj	1.
Naziv resursa		Stoka	
Kratki funkcionalni opis		Na području Općine Mljet ustanovljeno je jedno otovreno zajedničko lovište koje je u zakupu lovačkog društva "Mljet". Površina 7.046 ha. Glavne vrste divljači jelen lopatar, muflon, svinja divlja i zec obični. Lovište je ustanovljeno izvan zaštićenog područja NP Mljet. Na području Općine nema lovačkog doma. Izvor: Strategija razvoja općine Mljet do 2020.	
Lokacija		Općina Mljet	
Datum upisa			

VALORIZACIJA		
Dostupnost*	0 – nedostupnost 1 – neadekvatna dostupnost 2 – adekvatna dostupnost	
Zastupljenost u turističkoj ponudi:	DA	NE
Dostupnost informacije o atrakciji turistima:	DA	NE
Turistička posjećenost:	0 – nema posjeta 1 – mala posjećenost 2 – srednja posjećenost 3 – velika posjećenost	
Vremenska dostupnost po mjesecima:	1. 2. 3. 4. 5. 6. 7. 8. 9. 10. 11. 12.	
Specifična oprema**:	DA	NE
Širi sustav atrakcija:		

* osiguran fizički i javni pristup nekim od prijevoznih sredstava i pješice
** oprema potrebna za siguran obilazak atrakcije (električna rasvjeta, ograđeni prostor-vidikovac, sanitarni čvor…)

Šifra	P522M	Redni broj	1.
Naziv resursa		Perad	
Kratki funkcionalni opis		Na području Općine Mljet je prema popisu iz 2011. bilo 750 komada peradi koju stanovništvo uzgaja za vlastite potrebe.	
Lokacija		Mljet	
Datum upisa			

VALORIZACIJA		
Dostupnost*	0 – nedostupnost 1 – neadekvatna dostupnost 2 – adekvatna dostupnost	
Zastupljenost u turističkoj ponudi:	DA	NE
Dostupnost informacije o atrakciji turistima:	DA	NE

Turistička posjećenost:	**0 – nema posjeta** 1 – mala posjećenost 2 – srednja posjećenost 3 – velika posjećenost
Vremenska dostupnost po mjesecima:	1. 2. 3. 4. 5. 6. 7. 8. 9. 10. 11. 12.
Specifična oprema**:	DA **NE**
Širi sustav atrakcija:	

* osiguran fizički i javni pristup nekim od prijevoznih sredstava i pješice
** oprema potrebna za siguran obilazak atrakcije (električna rasvjeta, ograđeni prostor-vidikovac, sanitarni čvor…)

Šifra	P524M	Redni broj	1.
Naziv resursa		Ribnjaci	
Kratki funkcionalni opis		Na području Općine, dvije tvrtke se bave akvakulturom (uzgoj bijele ribe i školjaka), dok se na Otoku Mljetu nalazi prvo ekološko uzgajalište ribe u Hrvatskoj (Riba Mljet d.o.o.) Prostornim planom je predviđeno preseljenje uzgajališta sa lokaliteta Sobra u idućih 5 godina. Planirane nove lokacije za marikulturu se nalaze kod otočića Goličnjaka i na sjevernoj obali otoka između naselja Kozarica i Sobra. Ukupno planirana površina za marikulturu iznose 231,80 ha. U Sobri je jedino uzgajalište ribe na Mljetu (Riba Mljet d.o.o.) sa kaveznim uzgojem lubina (brancina), orade (komarče), hama (krap) i mušula (dagnji), koje je ujedno, gore navedeno, u sustavu ekološke proizvodnje.	
Lokacija		Mljet	
Datum upisa			

VALORIZACIJA		
Dostupnost*	**0 – nedostupnost** 1 – neadekvatna dostupnost 2 – adekvatna dostupnost	
Zastupljenost u turističkoj ponudi:	DA	**NE**
Dostupnost informacije o atrakciji turistima:	DA	**NE**
Turistička posjećenost:	**0 – nema posjeta** 1 – mala posjećenost 2 – srednja posjećenost 3 – velika posjećenost	
Vremenska dostupnost po mjesecima:	1. 2. 3. 4. 5. 6. 7. 8. 9. 10. 11. 12.	
Specifična oprema**:	DA	**NE**
Širi sustav atrakcija:		

* osiguran fizički i javni pristup nekim od prijevoznih sredstava i pješice
** oprema potrebna za siguran obilazak atrakcije (električna rasvjeta, ograđeni prostor-vidikovac, sanitarni čvor…)

Šifra	P54M	Redni broj	2.
Naziv resursa		Lovišta	
Kratki funkcionalni opis		Na području Općine Mljet ustanovljeno je jedno otvoreno zajedničko lovište koje je u zakupu lovačkog društva ''Mljet''. Površina 7.046 ha. Glavne vrste divljači jelen lopatar, muflon, svinja divlja i zec obični. Lovište je ustanovljeno izvan zaštićenog područja NP Mljet. Na području Općine nema lovačkog doma.	
Lokacija		Mljet	
Datum upisa			

VALORIZACIJA		
Dostupnost*	0 – nedostupnost 1 – neadekvatna dostupnost 2 – adekvatna dostupnost	
Zastupljenost u turističkoj ponudi:	DA	NE
Dostupnost informacije o atrakciji turistima:	DA	NE
Turistička posjećenost:	0 – nema posjeta 1 – mala posjećenost 2 – srednja posjećenost 3 – velika posjećenost	
Vremenska dostupnost po mjesecima:	1. 2. 3. 4. 5. 6. 7. 8. 9. 10. 11. 12.	
Specifična oprema**:	DA	NE
Širi sustav atrakcija:		

* osiguran fizički i javni pristup nekim od prijevoznih sredstava i pješice

** oprema potrebna za siguran obilazak atrakcije (električna rasvjeta, ograđeni prostor-vidikovac, sanitarni čvor…)

Šifra	P61M	Redni broj	1.
Naziv resursa		Nacionalni park	
Kratki funkcionalni opis		Nacionalni park „Mljet“ u cijelosti je uvršten u europsku mrežu zaštićenih područja Natura 2000, a njegov sjeverozapadni dio proglašen je i područjem od posebne važnosti za ptice. Kroz aktivnosti upravljanja Park će obratiti posebnu pažnju na 5 vrsta (čančara, morski vranac, sredozemni galeb, sivi sokol i jelenak) i 15 staništa koja su u okviru Nature 2000 prepoznata kao najznačajnija za ovo područje	
Lokacija		Mljet – zapadni dio otoka	
Datum upisa			

VALORIZACIJA		
Dostupnost*	0 – nedostupnost 1 – neadekvatna dostupnost 2 – adekvatna dostupnost	
Zastupljenost u turističkoj ponudi:	DA	NE
Dostupnost informacije o atrakciji turistima:	DA	NE

Turistička posjećenost:	0 – nema posjeta 1 – mala posjećenost 2 – srednja posjećenost **3 – velika posjećenost**
Vremenska dostupnost po mjesecima:	1. 2. 3. 4. 5. 6. 7. 8. 9. 10. 11. 12.
Specifična oprema**:	**DA** NE
Širi sustav atrakcija:	

* osiguran fizički i javni pristup nekim od prijevoznih sredstava i pješice
** oprema potrebna za siguran obilazak atrakcije (električna rasvjeta, ograđeni prostor-vidikovac, sanitarni čvor…)

Šifra	P64M	Redni broj	1.
Naziv resursa		**Područja očuvanja značajna za ptice**	
Kratki funkcionalni opis		Područja posebne zaštite	
Lokacija		**SZ dio NP Mljet**	
Datum upisa			

VALORIZACIJA		
Dostupnost*	0 – nedostupnost **1 – neadekvatna dostupnost** 2 – adekvatna dostupnost	
Zastupljenost u turističkoj ponudi:	DA	**NE**
Dostupnost informacije o atrakciji turistima:	DA	**NE**
Turistička posjećenost:	0 – nema posjeta **1 – mala posjećenost** 2 – srednja posjećenost 3 – velika posjećenost	
Vremenska dostupnost po mjesecima:	1. 2. 3. 4. 5. 6. 7. 8. 9. 10. 11. 12.	
Specifična oprema**:	DA	**NE**
Širi sustav atrakcija:		

* osiguran fizički i javni pristup nekim od prijevoznih sredstava i pješice
** oprema potrebna za siguran obilazak atrakcije (električna rasvjeta, ograđeni prostor-vidikovac, sanitarni čvor

Šifra	P64M	Redni broj	2.
Naziv resursa		**Posebni rezervat šumske vegetacije**	
Kratki funkcionalni opis		Posebni rezervat šumske vegetacije Velika Dolina, strmci na južnoj obali Parka, sve morske i kopnene špilje i jame, polja Pomijenta, Velika i Mala Poma, otočići Galicija, Glavat i Ovrata, kolonija busenastog koralja u Velikom jezeru	
Lokacija		**NP Mljet**	
Datum upisa			

VALORIZACIJA		
Dostupnost*	0 – nedostupnost **1 – neadekvatna dostupnost** 2 – adekvatna dostupnost	
Zastupljenost u turističkoj ponudi:	DA	**NE**

Dostupnost informacije o atrakciji turistima:	DA **NE**
Turistička posjećenost:	0 – nema posjeta **1 – mala posjećenost** 2 – srednja posjećenost 3 – velika posjećenost
Vremenska dostupnost po mjesecima:	1. 2. 3. 4. 5. 6. 7. 8. 9. 10. 11. 12.
Specifična oprema**:	DA **NE**
Širi sustav atrakcija:	

* osiguran fizički i javni pristup nekim od prijevoznih sredstava i pješice
** oprema potrebna za siguran obilazak atrakcije (električna rasvjeta, ograđeni prostor-vidikovac, sanitarni čvor

Šifra	P64M	Redni broj	3.
Naziv resursa		Šumski predjel Velika dolina u NP Mljet (1965.)	
Kratki funkcionalni opis		Posebni rezervat šumske vegetacije unutar NP	
Lokacija		- unutar NP Mljet- zabranjen ulaz	
Datum upisa			

VALORIZACIJA

Dostupnost*	**0 – nedostupnost** 1 – neadekvatna dostupnost 2 – adekvatna dostupnost
Zastupljenost u turističkoj ponudi:	DA **NE**
Dostupnost informacije o atrakciji turistima:	DA **NE**
Turistička posjećenost:	**0 – nema posjeta** 1 – mala posjećenost 2 – srednja posjećenost 3 – velika posjećenost
Vremenska dostupnost po mjesecima:	1. 2. 3. 4. 5. 6. 7. 8. 9. 10. 11. 12.
Specifična oprema**:	DA **NE**
Širi sustav atrakcija:	

* osiguran fizički i javni pristup nekim od prijevoznih sredstava i pješice
** oprema potrebna za siguran obilazak atrakcije (električna rasvjeta, ograđeni prostor-vidikovac, sanitarni čvor…

Šifra	P65M/SP	Redni broj	1.
Naziv resursa		Šuma posebne zaštite „Gruj“- javni park	
Kratki funkcionalni opis		Područje poluotoka Gruj prepoznat kao osobito vrijedan predio – prirodni krajobraz prekriven šumom alepskog bora planiran kao javni park. Šumska površina na poluotoku Gruj (Š3) i prirodna plaža - uvala Blace planiraju se urediti kao - javni park (Z1). Površinski je iskazan u okviru „posebne namjene poluotoka“ Gruj, pa je time prividno za 71,0 ha smanjena površina zaštitnih šuma.	
Lokacija		Saplunara	
Datum upisa			

VALORIZACIJA

Dostupnost*	**0 – nedostupnost** 1 – neadekvatna dostupnost 2 – adekvatna dostupnost
Zastupljenost u turističkoj ponudi:	DA **NE**
Dostupnost informacije o atrakciji turistima:	DA **NE**
Turistička posjećenost:	**0 – nema posjeta** 1 – mala posjećenost 2 – srednja posjećenost 3 – velika posjećenost
Vremenska dostupnost po mjesecima:	**1. 2. 3. 4. 5. 6. 7. 8. 9. 10. 11. 12.**
Specifična oprema**:	DA **NE**
Širi sustav atrakcija:	

* osiguran fizički i javni pristup nekim od prijevoznih sredstava i pješice
** oprema potrebna za siguran obilazak atrakcije (električna rasvjeta, ograđeni prostor-vidikovac, sanitarni čvor…

Šifra	P66M/SA	Redni broj	1.
Naziv resursa		**Saplunara na otoku Mljetu (1965.)**	
Kratki funkcionalni opis		Značajni krajobraz Embrionske obalne sipine - prvi stadij stvaranja sipina Vazdazelene šume česmine (Quercus ilex)	
Lokacija		**Saplunara**	
Datum upisa			

VALORIZACIJA	
Dostupnost*	0 – nedostupnost 1 – neadekvatna dostupnost **2 – adekvatna dostupnost**
Zastupljenost u turističkoj ponudi:	**DA** NE
Dostupnost informacije o atrakciji turistima:	**DA** NE
Turistička posjećenost:	0 – nema posjeta 1 – mala posjećenost 2 – srednja posjećenost **3 – velika posjećenost**
Vremenska dostupnost po mjesecima:	**1. 2. 3. 4. 5. 6. 7. 8. 9. 10. 11. 12.**
Specifična oprema**:	**DA** NE
Širi sustav atrakcija:	

* osiguran fizički i javni pristup nekim od prijevoznih sredstava i pješice
** oprema potrebna za siguran obilazak atrakcije (električna rasvjeta, ograđeni prostor-vidikovac, sanitarni čvor…

Šifra	P66M	Redni broj	2.
Naziv resursa		**Značajni krajobrazi**	
Kratki funkcionalni opis		Također temeljem Prostornog plana Dubrovačko-neretvanske županije, cilj razvoja ovog područja je očuvati osobito vrijedan predio - prirodni krajobraz, te nakon razmatranja mogućnosti kroz stručne studije nadležne službe zaštite prirode u budućnosti, pojedina područja zaštititi u odgovarajućim kategorijama po zakonu. To su, u Općini Mljet: Blatina kod Blata na Mljetu, Slatina na Mljetu, Blatine kod Sobre na Mljetu,	

	Prožura na Mljetu, Vela Spilja kod Blata, špilja kod Grabove glave, Movrica, Ostaševica, potez od obalne linije od luke Gonoturska do rta Zaglavac, sjeverna obala od Pustog rta u uvali Sobra do rta Stoba, Kozarica, akvatorij od rta Vratnički do rta Zaglavac. Na području Soline izgrađena je ekološka brana s namjerom sprječavanja ulaska otpada u zonu Velikog i Mlaog jezera te ju treba onboviti. U zoni Mljetskog i Lastovskog kanala je najveće okrupnjeno morsko Područje značajno za vrste i stanišne tipove (POVS) koje se prostiire na gotovo 110.000 ha. Na tom području, između ostalog, obitava 15-30% populacije jadranskog dobrog dupina.
Lokacija	**Blatina kod Blata, Blatine kod Sobre, Slatina, Prožura, Vela spilja kod Blata, špilja kod Grabove Glave, Movrica, Ostaševica, polušpilja kod Sobre, bočate jame (na rtu Lenga ispod Stupe, jama ispod Maranovića, izvori bočate i slatke vode, izvor Vodice), obalna linija od luke Gonoturska do rta Zaglavac, sjeverna obala od Pustog rta u uvali Sobra do rta Stoba kod uvale Okuklje sa svim otocima i akvatorijem, područje Kozarice, Predjel Saplunare (s akvatorijem) na krajnjem istoku otoka, zaštićeni krajobraz.**
Datum upisa	

VALORIZACIJA		
Dostupnost*	0 – nedostupnost 1 – neadekvatna dostupnost **2 – adekvatna dostupnost**	
Zastupljenost u turističkoj ponudi:	**DA**	NE
Dostupnost informacije o atrakciji turistima:	**DA**	NE
Turistička posjećenost:	0 – nema posjeta 1 – mala posjećenost 2 – srednja posjećenost **3 – velika posjećenost**	
Vremenska dostupnost po mjesecima:	**1. 2. 3. 4. 5. 6. 7. 8. 9. 10. 11. 12.**	
Specifična oprema**:	DA	**NE**
Širi sustav atrakcija:		

* osiguran fizički i javni pristup nekim od prijevoznih sredstava i pješice

** oprema potrebna za siguran obilazak atrakcije (električna rasvjeta, ograđeni prostor-vidikovac, sanitarni čvor…)

Šifra	P68M	Redni broj	1.
Naziv resursa		Endemska fauna beskralješnjaka	
Kratki funkcionalni opis		Jedna od osobitosti otoka su tipična krška podzemna staništa: polušpilje, špilje i jame, s endemskom faunom beskralješnjaka od kojih su neki svoje znanstveno ime dobili upravo po Mljetu, gdje su prvi put pronađeni. To su primjerice: *Strouhaloniscus*	

	meledensis, *Pergamasus meledensis*, *Otiorrhynchus meledanus* i *Meledella werneri*.
Lokacija	Mljet
Datum upisa	

VALORIZACIJA		
Dostupnost*	0 – nedostupnost 1 – neadekvatna dostupnost 2 – adekvatna dostupnost	
Zastupljenost u turističkoj ponudi:	DA	NE
Dostupnost informacije o atrakciji turistima:	DA	NE
Turistička posjećenost:	0 – nema posjeta 1 – mala posjećenost 2 – srednja posjećenost 3 – velika posjećenost	
Vremenska dostupnost po mjesecima:	1. 2. 3. 4. 5. 6. 7. 8. 9. 10. 11. 12.	
Specifična oprema**:	DA	NE
Širi sustav atrakcija:		

* osiguran fizički i javni pristup nekim od prijevoznih sredstava i pješice
** oprema potrebna za siguran obilazak atrakcije (električna rasvjeta, ograđeni prostor-vidikovac, sanitarni čvor…)

Šifra	P68M	Redni broj	2.
Naziv resursa		Rakovi	
Kratki funkcionalni opis		*Palinurus elephas* Jastog –rizično ugrožen Jastog, baba, škampi, kozice	
Lokacija		Mljet	
Datum upisa			

VALORIZACIJA		
Dostupnost*	0 – nedostupnost 1 – neadekvatna dostupnost 2 – adekvatna dostupnost	
Zastupljenost u turističkoj ponudi:	DA	NE
Dostupnost informacije o atrakciji turistima:	DA	NE
Turistička posjećenost:	0 – nema posjeta 1 – mala posjećenost 2 – srednja posjećenost 3 – velika posjećenost	
Vremenska dostupnost po mjesecima:	1. 2. 3. 4. 5. 6. 7. 8. 9. 10. 11. 12.	
Specifična oprema**:	DA	NE
Širi sustav atrakcija:		

* osiguran fizički i javni pristup nekim od prijevoznih sredstava i pješice
** oprema potrebna za siguran obilazak atrakcije (električna rasvjeta, ograđeni prostor-vidikovac, sanitarni čvor…

Šifra	P68M	Redni broj	3.
Naziv resursa		Strogo zaštićene alge	

Kratki funkcionalni opis	1. *Cystoseira corniculata* nač pred 2. *Fucus virsoides* Jadranski bračić nač pred endem 3. *Lithophyllum lichenoides* 4. *Sargassum hornschuchii* DD, nač pred
Lokacija	Mljet
Datum upisa	

VALORIZACIJA		
Dostupnost*	0 – nedostupnost 1 – neadekvatna dostupnost 2 – adekvatna dostupnost	
Zastupljenost u turističkoj ponudi:	DA	NE
Dostupnost informacije o atrakciji turistima:	DA	NE
Turistička posjećenost:	0 – nema posjeta 1 – mala posjećenost 2 – srednja posjećenost 3 – velika posjećenost	
Vremenska dostupnost po mjesecima:	1. 2. 3. 4. 5. 6. 7. 8. 9. 10. 11. 12.	
Specifična oprema**:	DA	NE
Širi sustav atrakcija:		

* osiguran fizički i javni pristup nekim od prijevoznih sredstava i pješice

** oprema potrebna za siguran obilazak atrakcije (električna rasvjeta, ograđeni prostor-vidikovac, sanitarni čvor…)

Šifra	P68M	Redni broj	4.
Naziv resursa		Strogo zaštićene biljke	
Kratki funkcionalni opis		1. *Anacamptis pyramidalis* Crvena vratiželja NT 2. *Aurinia leucadea* Bjeličasta gromotulja, jadranska rumenica NT endem 3. *Centaurea ragusina* Dubrovačka zečina NT endem 4. *Cephalanthera damasonium* Bijela naglavica NT 5. *Consolida brevicornis* Kratkoostrugasti kokotić CR endem 6. *Cymodocea nodosa* Čvorasta morska resa LC DD 7. *Cytinus hypocistis* Bušinova ozorina 8. *Dactylorhiza romana* Romanski kaćunak 9. *Desmazeria marina* Sredozemna ljuljolika VU 10. *Epipactis microphylla* Sitnolisna kruščika 11. *Genista sylvestris* ssp. *dalmatica* Dalmatinska žutilovka endem 12. *Gladiolus illyricus* Ilirski mačić 13. *Gymnadenia conopsea* Vranjak 14. *Hainardia cylindrica* Valjkasti tankorepić VU 15. *Himantoglossum robertianum* Robertijeva kaćunovica 16. *Iris pseudopallida* Jadranska ili blijeda perunika endem 17. *Lathyrus ochrus* Žućkastobijela graholika CR 18. *Limodorum abortivum* Ljubičasti šiljorep 19. *Limonium dictyophorum* Savitljiva mrižica NT endem 20. *Lolium subulatum* Šiljasti ljulj DD endem	

	21. *Micromeria kerneri* Kernerova bresina DD 22. *Ophrys apifera* Kokica pčelica EN 23. *Ophrys bertolonii* Bertolonijeva kokica LC VU 24. *Ophrys incantata* Divna kokica endem 25. *Ophrys incubacea* Crnkasta kokica 26. *Ophrys liburnica* Liburnijska kokica endem 27. *Ophrys neglecta* Zanemarena kokica 28. *Ophrys rhodostephane* Crvenolatična kokica endem 29. *Ophrys sicula* Mala žuta kokica 30. *Ophrys scolopax* ssp. *cornuta* Roščićasta kokica 31. *Ophrys tommasinii* Tomasinijeva kokica endem 32. *Orchis anthropophora* Okruglastogomoljasta bezostruška DD 33. *Orchis italica* Talijanski kaćun EN 34. *Orchis morio* Mali kaćun NT 35. *Orchis picta* Lijepi kaćun 36. *Orchis quadripunctata* Četverotočkasti kaćun VU 37. *Orchis tridentata* Trozubi kaćun VU 38. *Orchis x bivonae* 39. *Parapholis incurva* Svinuti tankorepaš VU 40. *Phalaris paradoxa* Valjkasta svjetlica DD 41. *Portenschlagiella ramosissima* Razgranjena portenšlagija, divlji komorač endem 42. *Posidonia oceanica* Oceanski porost LC DD 43. *Ranunculus ophioglossifolius* Jednolistni žabnjak LC EN 44. Rhamnus intermedius Srednja krkavina LC 45. *Salsola kali* Slankasta solnjača VU 46. *Salsola soda* Sodna solnjača VU 47. *Sempervivum tectorum* Čuvarkuća, divlje smilje 48. *Serapias bergonii* Bergonova kukavica 49. *Serapias lingua* Jezičasta kukavica 50. *Serapias parviflora* Sitnocvjetna kukavica 51. *Serapias vomeracea* Raonička kukavica VU 52. *Serapias x semilingua* 53. *Serapias x todaroi* 54. *Seseli montanum* ssp.*tommasinii* Tomasinijevo devesilje endem 55. *Spiranthes spiralis* Jesenska zasukica 56. *Tanacetum cinerariifolium* Buhač LC endem 57. *Trifolium resupinatum* Perzijska djetelina VU 58. *Vincetoxicum adriaticum* Jadranski lastavičnjak LC endem
Lokacija	Mljet
Datum upisa	

VALORIZACIJA		
Dostupnost*	0 – nedostupnost 1 – neadekvatna dostupnost 2 – adekvatna dostupnost	
Zastupljenost u turističkoj ponudi:	DA	NE
Dostupnost informacije o atrakciji turistima:	DA	NE

Turistička posjećenost:	0 – nema posjeta 1 – mala posjećenost 2 – srednja posjećenost 3 – velika posjećenost
Vremenska dostupnost po mjesecima:	1. 2. 3. 4. 5. 6. 7. 8. 9. 10. 11. 12.
Specifična oprema**:	DA NE
Širi sustav atrakcija:	

* osiguran fizički i javni pristup nekim od prijevoznih sredstava i pješice
** oprema potrebna za siguran obilazak atrakcije (električna rasvjeta, ograđeni prostor-vidikovac, sanitarni čvor…)

Šifra	P68M	Redni broj	5.
Naziv resursa		Strogo zaštićeni bodljikaši	
Kratki funkcionalni opis		1 *Asterina pancerii* Panceriova zvjezdica	
Lokacija		Mljet	
Datum upisa			

VALORIZACIJA		
Dostupnost*	0 – nedostupnost 1 – neadekvatna dostupnost 2 – adekvatna dostupnost	
Zastupljenost u turističkoj ponudi:	DA	NE
Dostupnost informacije o atrakciji turistima:	DA	NE
Turistička posjećenost:	0 – nema posjeta 1 – mala posjećenost 2 – srednja posjećenost 3 – velika posjećenost	
Vremenska dostupnost po mjesecima:	1. 2. 3. 4. 5. 6. 7. 8. 9. 10. 11. 12.	
Specifična oprema**:	DA	NE
Širi sustav atrakcija:		

* osiguran fizički i javni pristup nekim od prijevoznih sredstava i pješice
** oprema potrebna za siguran obilazak atrakcije (električna rasvjeta, ograđeni prostor-vidikovac, sanitarni čvor…

Šifra	P68M	Redni broj	6.
Naziv resursa		Strogo zaštićene gljive	
Kratki funkcionalni opis		1. *Callistosporium donadinii* Brončana zelenčica DD 2. *Camarophyllopsis foetens* Mirisna prljavica VU 3. *Clitocybe collina* Stepska uleknjača EN 4. *Dermoloma cuneifolium* Velika besjajnica VU 5. *Dermoloma josserandii* Sitnosporna besjajnica EN 6. *Dermoloma pseudocuneifolium* Mala besjajnica EN 7. *Entoloma reinwaldii* Sredozemna rudoliska CR 8. *Hexagonia nitida* Šesterokutna velikoporka DD 9. *Hygrocybe russocoriacea* Mirisna vlažnica VU 10. *Tricholoma caligatum* Krokodilasta kružoliska VU	
Lokacija		Mljet	
Datum upisa			

VALORIZACIJA	
Dostupnost*	0 – nedostupnost 1 – neadekvatna dostupnost

	2 – adekvatna dostupnost
Zastupljenost u turističkoj ponudi:	DA NE
Dostupnost informacije o atrakciji turistima:	DA NE
Turistička posjećenost:	0 – nema posjeta 1 – mala posjećenost 2 – srednja posjećenost 3 – velika posjećenost
Vremenska dostupnost po mjesecima:	1. 2. 3. 4. 5. 6. 7. 8. 9. 10. 11. 12.
Specifična oprema**:	DA NE
Širi sustav atrakcija:	

* osiguran fizički i javni pristup nekim od prijevoznih sredstava i pješice
** oprema potrebna za siguran obilazak atrakcije (električna rasvjeta, ograđeni prostor-vidikovac, sanitarni čvor…)

Šifra	P68M	Redni broj	7.
Naziv resursa		Strogo zaštićeni gmazovi	
Kratki funkcionalni opis		1. *Caretta caretta* Glavata želva EN EN 2. *Coronella austriaca* Smukulja 3. *Dalmatolacerta oxycephala* Oštroglava gušterica LC 4. *Hierophis gemonensis* Šara poljarica LC 5. *Podarcis melisellensis* Krška gušterica LC NT 6. *Pseudopus apodus* Blavor 7. *Testudo hermanni* Kopnena kornjača, čančara NT NT 8. *Vipera ammodytes* Poskok LC 9. *Zamenis longissimus* Bjelica LC	
Lokacija		Mljet	
Datum upisa			

VALORIZACIJA	
Dostupnost*	0 – nedostupnost 1 – neadekvatna dostupnost 2 – adekvatna dostupnost
Zastupljenost u turističkoj ponudi:	DA NE
Dostupnost informacije o atrakciji turistima:	DA NE
Turistička posjećenost:	0 – nema posjeta 1 – mala posjećenost 2 – srednja posjećenost 3 – velika posjećenost
Vremenska dostupnost po mjesecima:	1. 2. 3. 4. 5. 6. 7. 8. 9. 10. 11. 12.
Specifična oprema**:	DA NE
Širi sustav atrakcija:	

* osiguran fizički i javni pristup nekim od prijevoznih sredstava i pješice
** oprema potrebna za siguran obilazak atrakcije (električna rasvjeta, ograđeni prostor-vidikovac, sanitarni čvor…)

Šifra	P68M	Redni broj	8.
Naziv resursa		Strogo zaštićeni koralji	
Kratki funkcionalni opis		1. *Antipathella subpinnata* Crni koralj CR	

	2. *Corallium rubrum* Crveni koralj CR 3. *Dendrophyllia ramea* Granati koralj CR 4. *Pachycerianthus multiplicatus* Velika voskovica CR 5. *Cladocora caespitosa* Busenasti koralj EN
Lokacija	NP Mljet
Datum upisa	

VALORIZACIJA		
Dostupnost*	0 – nedostupnost 1 – neadekvatna dostupnost 2 – adekvatna dostupnost	
Zastupljenost u turističkoj ponudi:	DA	NE
Dostupnost informacije o atrakciji turistima:	DA	NE
Turistička posjećenost:	0 – nema posjeta 1 – mala posjećenost 2 – srednja posjećenost 3 – velika posjećenost	
Vremenska dostupnost po mjesecima:	1. 2. 3. 4. 5. 6. 7. 8. 9. 10. 11. 12.	
Specifična oprema**:	DA	NE
Širi sustav atrakcija:		

* osiguran fizički i javni pristup nekim od prijevoznih sredstava i pješice
** oprema potrebna za siguran obilazak atrakcije (električna rasvjeta, ograđeni prostor-vidikovac, sanitarni čvor…)

Šifra	P68M	Redni broj	9.
Naziv resursa		Strogo zaštićeni kukci	
Kratki funkcionalni opis		1. *Cerambyx cerdo* Hrastova strizibuba 2. *Chalcolestes parvidens* Istočna vrbova djevica 3. *Hemianax ephippiger* Grof skitnica 4. *Papilio machaon* Običan lastin rep 5. *Zerynthia polyxena* Uskršnji leptir	
Lokacija		Mljet	
Datum upisa			

VALORIZACIJA		
Dostupnost*	0 – nedostupnost 1 – neadekvatna dostupnost 2 – adekvatna dostupnost	
Zastupljenost u turističkoj ponudi:	DA	NE
Dostupnost informacije o atrakciji turistima:	DA	NE
Turistička posjećenost:	0 – nema posjeta 1 – mala posjećenost 2 – srednja posjećenost 3 – velika posjećenost	
Vremenska dostupnost po mjesecima:	1. 2. 3. 4. 5. 6. 7. 8. 9. 10. 11. 12.	
Specifična oprema**:	DA	NE
Širi sustav atrakcija:		

* osiguran fizički i javni pristup nekim od prijevoznih sredstava i pješice
** oprema potrebna za siguran obilazak atrakcije (električna rasvjeta, ograđeni prostor-vidikovac, sanitarni čvor…)

Šifra	P68M	Redni broj	10.
Naziv resursa		Strogo zaštićeni lišaji	
Kratki funkcionalni opis		1. *Degelia plumbea* VU 2. *Fuscopannaria saubinetii* EN 3. *Lobaria pulmonaria* EN 4. *Normandina pulchella* VU 5. *Usnea filipendula* VU 6. *Usnea flammea* VU 7. *Usnea rubicunda* VU 8. *Usnea subscabrosa* VU	
Lokacija		Mljet	
Datum upisa			

VALORIZACIJA		
Dostupnost*	0 – nedostupnost 1 – neadekvatna dostupnost 2 – adekvatna dostupnost	
Zastupljenost u turističkoj ponudi:	DA	NE
Dostupnost informacije o atrakciji turistima:	DA	NE
Turistička posjećenost:	0 – nema posjeta 1 – mala posjećenost 2 – srednja posjećenost 3 – velika posjećenost	
Vremenska dostupnost po mjesecima:	1. 2. 3. 4. 5. 6. 7. 8. 9. 10. 11. 12.	
Specifična oprema**:	DA	NE
Širi sustav atrakcija:		

* osiguran fizički i javni pristup nekim od prijevoznih sredstava i pješice

** oprema potrebna za siguran obilazak atrakcije (električna rasvjeta, ograđeni prostor-vidikovac, sanitarni čvor…)

Šifra	P68M	Redni broj	11.
Naziv resursa		Strogo zaštićeni morski puževi	
Kratki funkcionalni opis		1 *Luria lurida* Zupka 2 *Mitra zonata* Prugasta mitra nač. pred. 3 *Tonna galea* Puž bačvaš nač. pred.	
Lokacija		NP Mljet	
Datum upisa			

VALORIZACIJA		
Dostupnost*	0 – nedostupnost 1 – neadekvatna dostupnost 2 – adekvatna dostupnost	
Zastupljenost u turističkoj ponudi:	DA	NE
Dostupnost informacije o atrakciji turistima:	DA	NE
Turistička posjećenost:	0 – nema posjeta 1 – mala posjećenost 2 – srednja posjećenost 3 – velika posjećenost	
Vremenska dostupnost po mjesecima:	1. 2. 3. 4. 5. 6. 7. 8. 9. 10. 11. 12.	
Specifična oprema**:	DA	NE
Širi sustav atrakcija:		

* osiguran fizički i javni pristup nekim od prijevoznih sredstava i pješice
** oprema potrebna za siguran obilazak atrakcije (električna rasvjeta, ograđeni prostor-vidikovac, sanitarni čvor…)

Šifra	P68M	Redni broj	12.
Naziv resursa		Strogo zaštićene ptice	
Kratki funkcionalni opis		1. *Accipiter nisus* Kobac LC LC (G) G,P, Z 2. *Acrocephalus palustris* Trstenjak mlakar LC P 3. *Acrocephalus scirpaceus* Trstenjak cvrkutić LC P, G 4. *Actitis hypoleucos* Mala prutka LC VU(G) P 5. *Alcedo atthis* Vodomar LC NT(G) P, Z 6. *Anthus trivialis* Prugasta trepteljka LC P 7. *Apus pallidus* Smeđa čiopa LC G 8. *Ardea purpurea* Čaplja danguba LC VU(G) P 9. *Ardeola ralloides* Žuta čaplja LC EN(G) P 10. *Bubo bubo* Ušara LC NT(G) Sš 11. *Buteo buteo* Škanjac mišar LC P, Z 12. *Calonectris diomedea* Veliki zovoj LC NT(G) Gš 13. *Caprimulgus europaeus* Leganj LC LC(G) Gš, P 88 14. *Carduelis cannabina (Acanthis cannabina)* Juričica LC P, Z 15. *Carduelis carduelis* Češljugar LC P, Z 16. *Carduelis chloris* Zelendur LC S, P, Z 17. *Carduelis spinus* Čižak LC LC(G) P, Z 18. *Casmerodius albus (Egretta alba)* Velika bijela čaplja LC EN(G) P 19. *Cettia cetti* Svilorepa LC S 20. *Charadrius alexandrinus* Morski kulik LC EN(G) P 21. *Ciconia ciconia* Bijela roda LC NT(G) Pš 22. *Ciconia nigra* Crna roda LC VU(G) P 23. *Circaetus gallicus* Orao zmijar LC VU(G) Gš, P 24. *Circus aeruginosus* Eja močvarica LC EN(G) P 25. *Clamator glandarius* Afrička kukavica LC NA P 26. *Coccothraustes coccothraustes* Batokljun LC P 27. *Delichon urbica* Piljak LC G, P 28. *Egretta garzetta* Mala bijela čaplja LC VU(G) P 29. *Emberiza cia* Strnadica cikavica LC Sš 30. *Emberiza cirlus* Crnogrla strnadica LC S 31. *Emberiza melanocephala* Crnoglava strnadica LC G 32. *Erithacus rubecula* Crvendać LC P, Z 33. *Falco biarmicus* Krški sokol LC CR(G) P 34. *Falco eleonorae* Eleonorin sokol LC EN(G) 35. *Falco peregrinus* Sivi sokol LC VU(G) S 36. *Falco subbuteo* Sokol lastavičar LC NT(G) P 37. *Falco tinnunculus* Vjetruša LC S, P 38. *Ficedula albicollis* Bjelovrata muharica LC LC(G) P 39. *Grus grus* Ždral LC NT (P) P 40. *Haematopus ostralegus* Oštrigar LC EN (P) P 41. *Himantopus himantopus* Vlastelica LC CR(G),EN(P) P 42. *Hippolais olivetorum* Voljić maslinar LC DD(G)	

43. *Hirundo rustica* Lastavica LC LC(G) G,P
44. *Ixobrychus minutus* Čapljica voljak LC NT(G)
45. *Jynx torquilla* Vijoglav LC P
46. *Larus audounii* Sredozemni galeb NT EN (G)
47. *Larus minutus* Mali galeb LC DD(P), DD(Z) P 48. *Luscinia megarhynchos* Slavuj LC G,P
49. *Merops apiaster* Pčelarica LC LC (G) P
50. *Monticola solitarius* Modrokos LC Gš
51. *Motacilla alba* Bijela pastirica LC G,P
52. *Motacilla cinerea* Gorska pastirica LC P, Z
53. *Motacilla flava* Žuta pastirica LC NT(G) G,P 54. *Muscicapa striata* Muharica LC NT(G) P
55. *Numenius phaeopus* Prugasti podzviždač LC EN (NGN) P
56. *Nycticorax nycticorax* Gak LC NT(G) P
57. *Oenanthe hispanica* Primorska bjeloguza LC P, Gš
58. *Oenanthe oenanthe* Sivkasta bjeloguza LC LC(G) P
59. *Otus scops* Ćuk LC NT(G) G
60. *Parus caeruleus (Cyanistes caeruleus)* Plavetna sjenica LC S
61. *Parus major* Velika sjenica LC S
62. *Pernis apivorus* Škanjac osaš LC VU(G) G, P 63. *Phalacrocorax aristotelis* Morski vranac LC LC (G) S
64. *Phalacrocorax pygmeus* Mali vranac LC CR(G) P
65. *Phoenicurus ochruros* Mrka crvenrepka LC P, Z
66. *Phoenicurus phoenicurus* Šumska crvenrepka LC NT(G) P
67. *Phylloscopus collybitus* Zviždak LC P, Z, (G) 68. *Phylloscopus sibilatrix* Šumski zviždak LC NT(G) P
69. *Phylloscopus trochilus* Brezov zviždak LC EN(G) P
70. *Prunella modularis* Sivi popić LC P, Z
71. *Puffinus yelkouan* Gregula VU VU(G) Gš
72. *Regulus ignicapillus* Vatroglavi kraljić LC P, Z 73. *Regulus regulus* Zlatoglavi kraljić LC Z, P
74. *Saxicola rubetra* Smeđoglavi batić LC LC(G) P 75. *Saxicola torquatus* Crnoglavi batić LC LC(G) P 76. *Serinus serinus* Žutarica LC P
77. *Sterna hirundo* Crvenokljuna čigra LC NT (G) G 78. *Strix aluco* Šumska sova LC S
79. *Sylvia atricapilla* Crnokapa grmuša LC S,P,Z 80. *Sylvia borin* Siva grmuša LC NT(G) P
81. *Sylvia cantillans* Bjelobrka grmuša LC G,P
82. *Sylvia communis* Grmuša pjenica LC P
83. *Sylvia hortensis* Velika grmuša LC G,P
84. *Sylvia melanocephala* Crnoglava grmuša LC S 85. *Tachymarptis melba* Bijela čiopa LC G
86. *Tadorna tadorna* Utva LC P
87. *Tringa glareola* Prutka migavca LC LC(P) P
88. *Tringa ochropus* Crnokrila prutka LC P
89. *Troglodytes troglodytes* Palčić LC P,Z
90. *Upupa epops* Pupavac LC NT(G) P

Lokacija NP Mljet

Datum upisa	

VALORIZACIJA		
Dostupnost*	0 – nedostupnost 1 – neadekvatna dostupnost 2 – adekvatna dostupnost	
Zastupljenost u turističkoj ponudi:	DA	NE
Dostupnost informacije o atrakciji turistima:	DA	NE
Turistička posjećenost:	0 – nema posjeta 1 – mala posjećenost 2 – srednja posjećenost 3 – velika posjećenost	
Vremenska dostupnost po mjesecima:	1. 2. 3. 4. 5. 6. 7. 8. 9. 10. 11. 12.	
Specifična oprema**:	DA	NE
Širi sustav atrakcija:		

* osiguran fizički i javni pristup nekim od prijevoznih sredstava i pješice
** oprema potrebna za siguran obilazak atrakcije (električna rasvjeta, ograđeni prostor-vidikovac, sanitarni čvor…)

G= gnjezdarica; Gš= gnjezdarica šireg područja NP Mljet; P= preletnica; Z=zimovalica; S= stanarica; Sš= stanarica šireg područja NP Mljet; DD= nedovoljno poznate; LC= najmanje zabrinjavajuće; NT= niskorizične; VU= rizične; EN= ugrožene; CR= kritično ugrožene; nač.pred.= načelo predostrožnosti)

Šifra	P68M	Redni broj	13.
Naziv resursa		Strogo zaštićene ribe	
Kratki funkcionalni opis		11. *Labrus viridis* Drozd VU	
Lokacija		NP Mljet	
Datum upisa			

VALORIZACIJA		
Dostupnost*	0 – nedostupnost 1 – neadekvatna dostupnost 2 – adekvatna dostupnost	
Zastupljenost u turističkoj ponudi:	DA	NE
Dostupnost informacije o atrakciji turistima:	DA	NE
Turistička posjećenost:	0 – nema posjeta 1 – mala posjećenost 2 – srednja posjećenost 3 – velika posjećenost	
Vremenska dostupnost po mjesecima:	1. 2. 3. 4. 5. 6. 7. 8. 9. 10. 11. 12.	
Specifična oprema**:	DA	NE
Širi sustav atrakcija:		

* osiguran fizički i javni pristup nekim od prijevoznih sredstava i pješice
** oprema potrebna za siguran obilazak atrakcije (električna rasvjeta, ograđeni prostor-vidikovac, sanitarni čvor…)

Šifra	P68M	Redni broj	14.
Naziv resursa		Strogo zaštićeni sisavci	
Kratki funkcionalni opis		1. *Hypsugo savii* Primorski šišmiš LC 2. *Miniopterus schreibersii* Dugokrili pršnjak NT EN	

	3. *Myotis emarginatus* Riđi šišmiš LC NT 4. *Nyctalus leisleri* Mali večernjak LC NT 5. *Pipistrellus kuhlii* Bjelorubi šišmiš LC 6. *Pipistrellus pipistrellus* Patuljasti šišmiš LC 7. *Plecotus kolombatovici* Kolombatovićev dugoušan LC DD 8. *Rhinolophus ferrumequinum* Veliki potkovnjak LC NT 9. *Rhinolopus hipposideros* Mali potkovnjak LC NT 10. *Tadarida teniotis* Sredozemni golorepac LC
Lokacija	NP Mljet
Datum upisa	

VALORIZACIJA		
Dostupnost*	0 – nedostupnost 1 – neadekvatna dostupnost 2 – adekvatna dostupnost	
Zastupljenost u turističkoj ponudi:	DA	NE
Dostupnost informacije o atrakciji turistima:	DA	NE
Turistička posjećenost:	0 – nema posjeta 1 – mala posjećenost 2 – srednja posjećenost 3 – velika posjećenost	
Vremenska dostupnost po mjesecima:	1. 2. 3. 4. 5. 6. 7. 8. 9. 10. 11. 12.	
Specifična oprema**:	DA	NE
Širi sustav atrakcija:		

* osiguran fizički i javni pristup nekim od prijevoznih sredstava i pješice

** oprema potrebna za siguran obilazak atrakcije (električna rasvjeta, ograđeni prostor-vidikovac, sanitarni čvor…)

Šifra	P68M	Redni broj	15.
Naziv resursa		Strogo zaštićene spužve	
Kratki funkcionalni opis		1 *Aplysina cavernicola* Špiljska sumporača nač. pred. 2 *Asbestopluma hypogea* Dubokomorska mesojedna spužva 3 *Axinella cannabina* Mekana rogljača nač. pred. 4 *Geodia cydonium* Velika kremenjača nač. pred. 5 *Sarcotragus foetidus* nač. pred. 6 *Tethya aurantium* Morska naranča nač. pred. 7 *Tethya citrina* Morska naranča nač. pred.	
Lokacija		NP Mljet	
Datum upisa			

VALORIZACIJA		
Dostupnost*	0 – nedostupnost 1 – neadekvatna dostupnost 2 – adekvatna dostupnost	
Zastupljenost u turističkoj ponudi:	DA	NE
Dostupnost informacije o atrakciji turistima:	DA	NE

Turistička posjećenost:	0 – nema posjeta 1 – mala posjećenost 2 – srednja posjećenost 3 – velika posjećenost
Vremenska dostupnost po mjesecima:	1. 2. 3. 4. 5. 6. 7. 8. 9. 10. 11. 12.
Specifična oprema**:	DA NE
Širi sustav atrakcija:	

* osiguran fizički i javni pristup nekim od prijevoznih sredstava i pješice
** oprema potrebna za siguran obilazak atrakcije (električna rasvjeta, ograđeni prostor-vidikovac, sanitarni čvor…)

Šifra	P68M	Redni broj	16.
Naziv resursa		Strogo zaštićeni školjkaši	
Kratki funkcionalni opis		1 *Lithophaga lithophaga* Prstac 2 *Pinna nobilis* Plemenita periska	
Lokacija		NP Mljet	
Datum upisa			

VALORIZACIJA		
Dostupnost*	0 – nedostupnost 1 – neadekvatna dostupnost 2 – adekvatna dostupnost	
Zastupljenost u turističkoj ponudi:	DA	NE
Dostupnost informacije o atrakciji turistima:	DA	NE
Turistička posjećenost:	0 – nema posjeta 1 – mala posjećenost 2 – srednja posjećenost 3 – velika posjećenost	
Vremenska dostupnost po mjesecima:	1. 2. 3. 4. 5. 6. 7. 8. 9. 10. 11. 12.	
Specifična oprema**:	DA	NE
Širi sustav atrakcija:		

* osiguran fizički i javni pristup nekim od prijevoznih sredstava i pješice
** oprema potrebna za siguran obilazak atrakcije (električna rasvjeta, ograđeni prostor-vidikovac, sanitarni čvor…)

Šifra	P68M	Redni broj	17.
Naziv resursa		Strogo zaštićena špiljska fauna	
Kratki funkcionalni opis		1. *Meledella werneri* Mljetski špiljski pasjak VU puževi 2. *Laemostenus cavicola* Troglofilna lakomica VU kornjaši 3. *Travunia jandai* Mljetska travunija VU kosci 4. *Speleohvarella gamulini* Gamulinov špiljski veslonožac VU račići veslonoš ci	
Lokacija		NP Mljet	
Datum upisa			

VALORIZACIJA		
Dostupnost*	0 – nedostupnost 1 – neadekvatna dostupnost 2 – adekvatna dostupnost	
Zastupljenost u turističkoj ponudi:	DA	NE

Dostupnost informacije o atrakciji turistima:	DA	NE
Turistička posjećenost:	0 – nema posjeta 1 – mala posjećenost 2 – srednja posjećenost 3 – velika posjećenost	
Vremenska dostupnost po mjesecima:	1. 2. 3. 4. 5. 6. 7. 8. 9. 10. 11. 12.	
Specifična oprema**:	DA	NE
Širi sustav atrakcija:		

* osiguran fizički i javni pristup nekim od prijevoznih sredstava i pješice

** oprema potrebna za siguran obilazak atrakcije (električna rasvjeta, ograđeni prostor-vidikovac, sanitarni čvor…)

OTOK MLJET - INVENTARIZACIJA I VALORIZACIJA RESURSA ZA REKREACIJSKI RAZVOJ

OZNAKA NA INVENTARIZACIJSKOJ KARTI

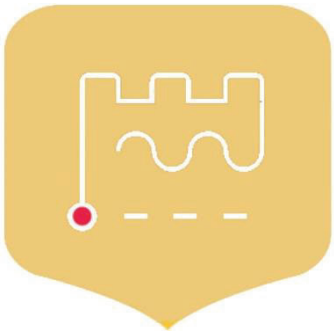

OZNAKA NA REVITALIZACIJSKOJ KARTI

LEGENDA:

Babine kuće	**BK**	Okuklje	**OK**	Saplunara	**SA**
Babino polje	**BP**	Otočić sv. Marija	**OSM**	Sobra	**SB**
Blato	**BL**	Polače	**PL**	Soline	**SO**
Goveđari	**GO**	Pomena	**PM**	Sutmiholj	**SM**
Korita	**KO**	Prožura	**PR**	Sutmiholjsko polje	**SP**
Kozarica	**KZ**	Prožurska luka	**PZL**	Sutilija	**ST**
Maranovići	**MA**	Ropa	**RO**	Suđurađ	**SU**

Šifra	P313M	Redni broj	1.
Naziv resursa		Jedrenje – najam jedrilica izvan otoka	
Kratki funkcionalni opis			
Lokacija		Mljet	
Datum upisa			

VALORIZACIJA		
Dostupnost*	0 – nedostupnost 1 – neadekvatna dostupnost **2 – adekvatna dostupnost**	
Zastupljenost u turističkoj ponudi:	**DA**	NE
Dostupnost informacije o atrakciji turistima:	**DA**	NE
Turistička posjećenost:	0 – nema posjeta 1 – mala posjećenost 2 – srednja posjećenost **3 – velika posjećenost**	
Vremenska dostupnost po mjesecima:	**1. 2. 3. 4. 5. 6. 7. 8. 9. 10. 11. 12.**	
Specifična oprema**:	DA	**NE**
Širi sustav atrakcija:		

* osiguran fizički i javni pristup nekim od prijevoznih sredstava i pješice

** oprema potrebna za siguran obilazak atrakcije (električna rasvjeta, ograđeni prostor-vidikovac, sanitarni čvor…)

Šifra	P313M	Redni broj	2.
Naziv resursa		Jet-ski – jedino ako je najam izvan otoka	
Kratki funkcionalni opis			
Lokacija		Mljet	
Datum upisa			

VALORIZACIJA		
Dostupnost*	**0 – nedostupnost** 1 – neadekvatna dostupnost 2 – adekvatna dostupnost	
Zastupljenost u turističkoj ponudi:	DA	**NE**
Dostupnost informacije o atrakciji turistima:	DA	**NE**
Turistička posjećenost:	0 – nema posjeta **1 – mala posjećenost** 2 – srednja posjećenost 3 – velika posjećenost	
Vremenska dostupnost po mjesecima:	1. 2. 3. **4. 5. 6. 7. 8. 9. 10.** 11. 12.	
Specifična oprema**:	DA	**NE**
Širi sustav atrakcija:		

* osiguran fizički i javni pristup nekim od prijevoznih sredstava i pješice

** oprema potrebna za siguran obilazak atrakcije (električna rasvjeta, ograđeni prostor-vidikovac, sanitarni čvor…)

Šifra	P313M	Redni broj	3.
Naziv resursa		Kajaci	
Kratki funkcionalni opis			
Lokacija		Mljet	
Datum upisa			

VALORIZACIJA		
Dostupnost*	0 – nedostupnost 1 – neadekvatna dostupnost **2 – adekvatna dostupnost**	
Zastupljenost u turističkoj ponudi:	**DA**	NE
Dostupnost informacije o atrakciji turistima:	**DA**	NE
Turistička posjećenost:	0 – nema posjeta 1 – mala posjećenost **2 – srednja posjećenost** 3 – velika posjećenost	
Vremenska dostupnost po mjesecima:	**1. 2. 3. 4. 5. 6. 7. 8. 9. 10. 11. 12.**	
Specifična oprema**:	**DA**	NE
Širi sustav atrakcija:		

* osiguran fizički i javni pristup nekim od prijevoznih sredstava i pješice

** oprema potrebna za siguran obilazak atrakcije (električna rasvjeta, ograđeni prostor-vidikovac, sanitarni čvor…)

Šifra	P313M	Redni broj	4.
Naziv resursa		Pedaline	
Kratki funkcionalni opis			
Lokacija		Mljet	
Datum upisa			

VALORIZACIJA		
Dostupnost*	**0 – nedostupnost** 1 – neadekvatna dostupnost 2 – adekvatna dostupnost	
Zastupljenost u turističkoj ponudi:	DA	**NE**
Dostupnost informacije o atrakciji turistima:	DA	**NE**
Turistička posjećenost:	**0 – nema posjeta** 1 – mala posjećenost 2 – srednja posjećenost 3 – velika posjećenost	
Vremenska dostupnost po mjesecima:	1. 2. 3. 4. **5. 6. 7. 8. 9. 10**. 11. 12.	
Specifična oprema**:	DA	**NE**
Širi sustav atrakcija:		

* osiguran fizički i javni pristup nekim od prijevoznih sredstava i pješice

** oprema potrebna za siguran obilazak atrakcije (električna rasvjeta, ograđeni prostor-vidikovac, sanitarni čvor…)

Šifra	P313M	Redni broj	5.
Naziv resursa		Veslanje	
Kratki funkcionalni opis			
Lokacija		Mljet	
Datum upisa			

VALORIZACIJA		
Dostupnost*	**0 – nedostupnost** 1 – neadekvatna dostupnost 2 – adekvatna dostupnost	
Zastupljenost u turističkoj ponudi:	DA	**NE**
Dostupnost informacije o atrakciji turistima:	DA	**NE**
Turistička posjećenost:	**0 – nema posjeta** 1 – mala posjećenost 2 – srednja posjećenost 3 – velika posjećenost	
Vremenska dostupnost po mjesecima:	**1. 2. 3. 4. 5. 6. 7. 8. 9. 10. 11. 12.**	
Specifična oprema**:	DA	**NE**
Širi sustav atrakcija:		

* osiguran fizički i javni pristup nekim od prijevoznih sredstava i pješice
** oprema potrebna za siguran obilazak atrakcije (električna rasvjeta, ograđeni prostor-vidikovac, sanitarni čvor…)

Šifra	P313M6	Redni broj	6.
Naziv resursa		Wind surfing	
Kratki funkcionalni opis			
Lokacija		Mljet	
Datum upisa			

VALORIZACIJA		
Dostupnost*	0 – nedostupnost 1 – neadekvatna dostupnost **2 – adekvatna dostupnost**	
Zastupljenost u turističkoj ponudi:	DA	**NE**
Dostupnost informacije o atrakciji turistima:	DA	**NE**
Turistička posjećenost:	0 – nema posjeta **1 – mala posjećenost** 2 – srednja posjećenost 3 – velika posjećenost	
Vremenska dostupnost po mjesecima:	1. 2. **3. 4. 5. 6. 7. 8. 9. 10. 11.** 12.	
Specifična oprema**:	DA	**NE**
Širi sustav atrakcija:		

* osiguran fizički i javni pristup nekim od prijevoznih sredstava i pješice
** oprema potrebna za siguran obilazak atrakcije (električna rasvjeta, ograđeni prostor-vidikovac, sanitarni čvor…)

GRAD KORČULA I OPĆINA SMOKVICA

GRAD KORČULA I OPĆINA SMOKVICA - INVENTARIZACIJA I VALORIZACIJA KULTURNIH RESURSA

OZNAKA NA INVENTARIZACIJSKOJ KARTI

OZNAKA NA REVITALIZACIJSKOJ KARTI

LEGENDA:

Badija	BA	Lučnjak	LU
Brda	BR	Postrana	PO
Čara	CA	Pupnat	PU
Čavića luka	CL	Račišće	RA
Draganj Glavica	DG	Smokvica	SM
Dubovo	DU	Soline	SO
Gubavac	GU	Sutvara	SU
Hober	HO	Turanj	TU
Kneža	KN	Vrbovica	VB
Kamenjak	KA	Vrnik	VR
Majsan	MA	Zavalatica	ZA
		Žrnovo	ZR

Šifra	K11KO 1.	Redni broj	1.
Naziv resursa		Zbirka ikona	
Kratki funkcionalni opis:			
Lokacija		Korčula	
Datum upisa			
VALORIZACIJA			
Dostupnost*		0 – nedostupnost 1 – neadekvatna dostupnost **2 – adekvatna dostupnost**	
Zastupljenost u turističkoj ponudi:		**DA**	NE
Dostupnost informacije o atrakciji turistima:		**DA**	NE
Turistička posjećenost:		0 – nema posjeta **1 – mala posjećenost** 2 – srednja posjećenost 3 – velika posjećenost	
Vremenska dostupnost po mjesecima:		1. 2. 3. 4. **5. 6. 7. 8. 9.** 10. 11. 12.	
Specifična oprema**:		DA	**NE**
Širi sustav atrakcija:			

Šifra	K115KO/CA 2.	Redni broj	2.
Naziv resursa		Gotički reljef	
Kratki funkcionalni opis:		U Crkvi se nalaze gotički reljefi od alabastera izrađeni u Engleskoj koje je prema legendi, na obalu Korčule naplavilo more. Crkva je hodočasničko svetište otoka Korčule, a glavna svečanost je 25. srpnja, na blagdan sv. Jakova.	
Lokacija		Čara	
Datum upisa			
VALORIZACIJA			
Dostupnost*		0 – nedostupnost **1 – neadekvatna dostupnost** 2 – adekvatna dostupnost	
Zastupljenost u turističkoj ponudi:		**DA**	NE
Dostupnost informacije o atrakciji turistima:		**DA**	NE
Turistička posjećenost:		**0 – nema posjeta** 1 – mala posjećenost 2 – srednja posjećenost 3 – velika posjećenost	
Vremenska dostupnost po mjesecima:		1. 2. 3. 4. 5. 6. 7. 8. 9. 10. 11. 12.	
Specifična oprema**:		DA	**NE**
Širi sustav atrakcija:			

Šifra	K117KO/ZR 3.	Redni broj	3.
Naziv resursa		Etnografska zbirka Petra Šegedina u vlasništvu Pavla Šaina	
Kratki funkcionalni opis:			
Lokacija		Žrnovo	
Datum upisa			

VALORIZACIJA		
Dostupnost*	0 – nedostupnost **1 – neadekvatna dostupnost** 2 – adekvatna dostupnost	
Zastupljenost u turističkoj ponudi:	DA	**NE**
Dostupnost informacije o atrakciji turistima:	DA	**NE**
Turistička posjećenost:	0 – nema posjeta **1 – mala posjećenost** 2 – srednja posjećenost 3 – velika posjećenost	
Vremenska dostupnost po mjesecima:	**1. 2. 3. 4. 5. 6. 7. 8. 9. 10. 11. 12.**	
Specifična oprema**:	DA	**NE**
Širi sustav atrakcija:		

Šifra	K121KO/BA 4.	Redni broj	4.
Naziv resursa		**Arheološki lokalitet - Badija**	
Kratki funkcionalni opis:		Evidentirano kulturno dobro	
Lokacija		**Badija**	
Datum upisa			

VALORIZACIJA		
Dostupnost*	**0 – nedostupnost** 1 – neadekvatna dostupnost 2 – adekvatna dostupnost	
Zastupljenost u turističkoj ponudi:	DA	**NE**
Dostupnost informacije o atrakciji turistima:	**DA**	NE
Turistička posjećenost:	**0 – nema posjeta** 1 – mala posjećenost 2 – srednja posjećenost 3 – velika posjećenost	
Vremenska dostupnost po mjesecima:	**1. 2. 3. 4. 5. 6. 7. 8. 9. 10. 11. 12.**	
Specifična oprema**:	DA	**NE**
Širi sustav atrakcija:		

Šifra	K121KO/RA 5.	Redni broj	5.
Naziv resursa		**Arheološki lokalitet - Luka**	
Kratki funkcionalni opis:		Evidentirano kulturno dobro	
Lokacija		**Račišće**	
Datum upisa			

VALORIZACIJA		
Dostupnost*	**0 – nedostupnost** 1 – neadekvatna dostupnost 2 – adekvatna dostupnost	
Zastupljenost u turističkoj ponudi:	DA	**NE**
Dostupnost informacije o atrakciji turistima:	DA	**NE**
Turistička posjećenost:	**0 – nema posjeta** 1 – mala posjećenost 2 – srednja posjećenost 3 – velika posjećenost	

Vremenska dostupnost po mjesecima:	1. 2. 3. 4. 5. 6. 7. 8. 9. 10. 11. 12.
Specifična oprema**:	DA NE
Širi sustav atrakcija:	

Šifra	K121KO/PU 6.	Redni broj	6.
Naziv resursa		Arheološki lokalitet – Moška glavica – zapad	
Kratki funkcionalni opis:		Evidentirano kulturno dobro	
Lokacija		Pupnat	
Datum upisa			
VALORIZACIJA			
Dostupnost*		0 – nedostupnost 1 – neadekvatna dostupnost 2 – adekvatna dostupnost	
Zastupljenost u turističkoj ponudi:		DA	NE
Dostupnost informacije o atrakciji turistima:		DA	NE
Turistička posjećenost:		0 – nema posjeta 1 – mala posjećenost 2 – srednja posjećenost 3 – velika posjećenost	
Vremenska dostupnost po mjesecima:		1. 2. 3. 4. 5. 6. 7. 8. 9. 10. 11. 12.	
Specifična oprema**:		DA	NE
Širi sustav atrakcija:			

Šifra	K121KO/RA 7.	Redni broj	7.
Naziv resursa		Arheološki lokalitet – uvala Puderica	
Kratki funkcionalni opis:		Evidentirano kulturno dobro	
Lokacija		Račišće	
Datum upisa			
VALORIZACIJA			
Dostupnost*		0 – nedostupnost 1 – neadekvatna dostupnost 2 – adekvatna dostupnost	
Zastupljenost u turističkoj ponudi:		DA	NE
Dostupnost informacije o atrakciji turistima:		DA	NE
Turistička posjećenost:		0 – nema posjeta 1 – mala posjećenost 2 – srednja posjećenost 3 – velika posjećenost	
Vremenska dostupnost po mjesecima:		1. 2. 3. 4. 5. 6. 7. 8. 9. 10. 11. 12.	
Specifična oprema**:		DA	NE
Širi sustav atrakcija:			

Šifra	K121KO/CA 8.	Redni broj	8.
Naziv resursa		Čarsko polje – gomila uz rub polja Mračica	
Kratki funkcionalni opis:		Evidentirano kulturno dobro	
Lokacija		Čara	
Datum upisa			
VALORIZACIJA			

Dostupnost*	0 – nedostupnost 1 – neadekvatna dostupnost 2 – adekvatna dostupnost
Zastupljenost u turističkoj ponudi:	DA NE
Dostupnost informacije o atrakciji turistima:	DA NE
Turistička posjećenost:	0 – nema posjeta 1 – mala posjećenost 2 – srednja posjećenost 3 – velika posjećenost
Vremenska dostupnost po mjesecima:	1. 2. 3. 4. 5. 6. 7. 8. 9. 10. 11. 12.
Specifična oprema**:	DA NE
Širi sustav atrakcija:	

Šifra	K121KO/CA 9.	Redni broj	9.
Naziv resursa		Dubovo - gomile	
Kratki funkcionalni opis:		Evidentirano kulturno dobro	
Lokacija		Čara	
Datum upisa			

VALORIZACIJA

Dostupnost*	0 – nedostupnost 1 – neadekvatna dostupnost 2 – adekvatna dostupnost
Zastupljenost u turističkoj ponudi:	DA NE
Dostupnost informacije o atrakciji turistima:	DA NE
Turistička posjećenost:	0 – nema posjeta 1 – mala posjećenost 2 – srednja posjećenost 3 – velika posjećenost
Vremenska dostupnost po mjesecima:	1. 2. 3. 4. 5. 6. 7. 8. 9. 10. 11. 12.
Specifična oprema**:	DA NE
Širi sustav atrakcija:	

Šifra	K121KO/CA 10.	Redni broj	10.
Naziv resursa		Dubovo - gradina	
Kratki funkcionalni opis:		Evidentirano kulturno dobro	
Lokacija		Čara	
Datum upisa			

VALORIZACIJA

Dostupnost*	0 – nedostupnost 1 – neadekvatna dostupnost 2 – adekvatna dostupnost
Zastupljenost u turističkoj ponudi:	DA NE
Dostupnost informacije o atrakciji turistima:	DA NE
Turistička posjećenost:	0 – nema posjeta 1 – mala posjećenost 2 – srednja posjećenost 3 – velika posjećenost
Vremenska dostupnost po mjesecima:	1. 2. 3. 4. 5. 6. 7. 8. 9. 10. 11. 12.

Specifična oprema**:		DA	NE
Širi sustav atrakcija:			

Šifra	K121KO 11.	Redni broj	11.
Naziv resursa		4 gomile - Dubovo	
Kratki funkcionalni opis:		Evidentirano kulturno dobro	
Lokacija		Grad Korčula	
Datum upisa			
VALORIZACIJA			
Dostupnost*		0 – nedostupnost 1 – neadekvatna dostupnost 2 – adekvatna dostupnost	
Zastupljenost u turističkoj ponudi:		DA	NE
Dostupnost informacije o atrakciji turistima:		DA	NE
Turistička posjećenost:		0 – nema posjeta 1 – mala posjećenost 2 – srednja posjećenost 3 – velika posjećenost	
Vremenska dostupnost po mjesecima:		1. 2. 3. 4. 5. 6. 7. 8. 9. 10. 11. 12.	
Specifična oprema**:		DA	NE
Širi sustav atrakcija:			

Šifra	K121KO 12.	Redni broj	12.
Naziv resursa		5 gomila – Slana Glavica	
Kratki funkcionalni opis:		Evidentirano kulturno dobro	
Lokacija		Grad Korčula	
Datum upisa			
VALORIZACIJA			
Dostupnost*		0 – nedostupnost 1 – neadekvatna dostupnost 2 – adekvatna dostupnost	
Zastupljenost u turističkoj ponudi:		DA	NE
Dostupnost informacije o atrakciji turistima:		DA	NE
Turistička posjećenost:		0 – nema posjeta 1 – mala posjećenost 2 – srednja posjećenost 3 – velika posjećenost	
Vremenska dostupnost po mjesecima:		1. 2. 3. 4. 5. 6. 7. 8. 9. 10. 11. 12.	
Specifična oprema**:		DA	NE
Širi sustav atrakcija:			

Šifra	K121KO/ZR 13.	Redni broj	13.
Naziv resursa		7 gomila – Zahomje	
Kratki funkcionalni opis:		Evidentirano kulturno dobro	
Lokacija		Žrnovo	
Datum upisa			
VALORIZACIJA			

Dostupnost*	**0 – nedostupnost** 1 – neadekvatna dostupnost 2 – adekvatna dostupnost
Zastupljenost u turističkoj ponudi:	DA **NE**
Dostupnost informacije o atrakciji turistima:	DA **NE**
Turistička posjećenost:	**0 – nema posjeta** 1 – mala posjećenost 2 – srednja posjećenost 3 – velika posjećenost
Vremenska dostupnost po mjesecima:	**1. 2. 3. 4. 5. 6. 7. 8. 9. 10. 11. 12.**
Specifična oprema**:	DA **NE**
Širi sustav atrakcija:	

Šifra	K121KO/ZR 14.	Redni broj	14.
Naziv resursa		Gomila, kota 307	
Kratki funkcionalni opis:		Evidentirano kulturno dobro	
Lokacija		Žrnovo	
Datum upisa			

VALORIZACIJA

Dostupnost*	**0 – nedostupnost** 1 – neadekvatna dostupnost 2 – adekvatna dostupnost
Zastupljenost u turističkoj ponudi:	DA **NE**
Dostupnost informacije o atrakciji turistima:	DA **NE**
Turistička posjećenost:	**0 – nema posjeta** 1 – mala posjećenost 2 – srednja posjećenost 3 – velika posjećenost
Vremenska dostupnost po mjesecima:	**1. 2. 3. 4. 5. 6. 7. 8. 9. 10. 11. 12.**
Specifična oprema**:	DA **NE**
Širi sustav atrakcija:	

Šifra	K121KO/ZR 15.	Redni broj	15.
Naziv resursa		**Gomila kod groblja i crkve sv. Vida**	
Kratki funkcionalni opis:		Evidentirano kulturno dobro	
Lokacija		Žrnovo	
Datum upisa			

VALORIZACIJA

Dostupnost*	0 – nedostupnost **1 – neadekvatna dostupnost** 2 – adekvatna dostupnost
Zastupljenost u turističkoj ponudi:	DA **NE**
Dostupnost informacije o atrakciji turistima:	DA **NE**
Turistička posjećenost:	**0 – nema posjeta** 1 – mala posjećenost 2 – srednja posjećenost 3 – velika posjećenost
Vremenska dostupnost po mjesecima:	**1. 2. 3. 4. 5. 6. 7. 8. 9. 10. 11. 12.**

Specifična oprema**:		DA	NE
Širi sustav atrakcija:			

Šifra	K121KO 16.	Redni broj	16.
Naziv resursa		Gomila – Soline	
Kratki funkcionalni opis:		Evidentirano kulturno dobro	
Lokacija		Grad Korčula	
Datum upisa			
VALORIZACIJA			
Dostupnost*		0 – nedostupnost 1 – neadekvatna dostupnost 2 – adekvatna dostupnost	
Zastupljenost u turističkoj ponudi:		DA	NE
Dostupnost informacije o atrakciji turistima:		DA	NE
Turistička posjećenost:		0 – nema posjeta 1 – mala posjećenost 2 – srednja posjećenost 3 – velika posjećenost	
Vremenska dostupnost po mjesecima:		1. 2. 3. 4. 5. 6. 7. 8. 9. 10. 11. 12.	
Specifična oprema**:		DA	NE
Širi sustav atrakcija:			

Šifra	K121KO/CA 17.	Redni broj	17.
Naziv resursa		Gomila - Zapovje	
Kratki funkcionalni opis:		Evidentirano kulturno dobro	
Lokacija		Čara	
Datum upisa			
VALORIZACIJA			
Dostupnost*		0 – nedostupnost 1 – neadekvatna dostupnost 2 – adekvatna dostupnost	
Zastupljenost u turističkoj ponudi:		DA	NE
Dostupnost informacije o atrakciji turistima:		DA	NE
Turistička posjećenost:		0 – nema posjeta 1 – mala posjećenost 2 – srednja posjećenost 3 – velika posjećenost	
Vremenska dostupnost po mjesecima:		1. 2. 3. 4. 5. 6. 7. 8. 9. 10. 11. 12.	
Specifična oprema**:		DA	NE
Širi sustav atrakcija:			

Šifra	K121KO/CA 18.	Redni broj	18.
Naziv resursa		Gomile - Stubaj	
Kratki funkcionalni opis:		Evidentirano kulturno dobro	
Lokacija		Čara	
Datum upisa			
VALORIZACIJA			
Dostupnost*		0 – nedostupnost	

	1 – neadekvatna dostupnost 2 – adekvatna dostupnost
Zastupljenost u turističkoj ponudi:	DA NE
Dostupnost informacije o atrakciji turistima:	DA NE
Turistička posjećenost:	0 – nema posjeta 1 – mala posjećenost 2 – srednja posjećenost 3 – velika posjećenost
Vremenska dostupnost po mjesecima:	1. 2. 3. 4. 5. 6. 7. 8. 9. 10. 11. 12.
Specifična oprema**:	DA NE
Širi sustav atrakcija:	

Šifra	K121KO/CA 19.	Redni broj	19.
Naziv resursa		Gomilja brdo	
Kratki funkcionalni opis:		Evidentirano kulturno dobro Pojedinačno kulturno dobro	
Lokacija		Čara	
Datum upisa			
VALORIZACIJA			
Dostupnost*		0 – nedostupnost 1 – neadekvatna dostupnost 2 – adekvatna dostupnost	
Zastupljenost u turističkoj ponudi:		DA NE	
Dostupnost informacije o atrakciji turistima:		DA NE	
Turistička posjećenost:		0 – nema posjeta 1 – mala posjećenost 2 – srednja posjećenost 3 – velika posjećenost	
Vremenska dostupnost po mjesecima:		1. 2. 3. 4. 5. 6. 7. 8. 9. 10. 11. 12.	
Specifična oprema**:		DA NE	
Širi sustav atrakcija:			

Šifra	K121KO/BA 20.	Redni broj	20.
Naziv resursa		Gradina	
Kratki funkcionalni opis:		Evidentirano kulturno dobro	
Lokacija		Badija	
Datum upisa			
VALORIZACIJA			
Dostupnost*		0 – nedostupnost 1 – neadekvatna dostupnost 2 – adekvatna dostupnost	
Zastupljenost u turističkoj ponudi:		DA NE	
Dostupnost informacije o atrakciji turistima:		DA NE	
Turistička posjećenost:		0 – nema posjeta 1 – mala posjećenost 2 – srednja posjećenost 3 – velika posjećenost	
Vremenska dostupnost po mjesecima:		1. 2. 3. 4. 5. 6. 7. 8. 9. 10. 11. 12.	
Specifična oprema**:		DA NE	

Širi sustav atrakcija:

Šifra	K121KO/ZR 21.	Redni broj	21.
Naziv resursa		Gradina – Glava	
Kratki funkcionalni opis:		Evidentirano kulturno dobro	
Lokacija		Žrnovo	
Datum upisa			
VALORIZACIJA			
Dostupnost*		0 – nedostupnost 1 – neadekvatna dostupnost 2 – adekvatna dostupnost	
Zastupljenost u turističkoj ponudi:		DA	NE
Dostupnost informacije o atrakciji turistima:		DA	NE
Turistička posjećenost:		0 – nema posjeta 1 – mala posjećenost 2 – srednja posjećenost 3 – velika posjećenost	
Vremenska dostupnost po mjesecima:		1. 2. 3. 4. 5. 6. 7. 8. 9. 10. 11. 12.	
Specifična oprema**:		DA	NE
Širi sustav atrakcija:			

Šifra	K121KO/PU 22.	Redni broj	22.
Naziv resursa		Gradina – Kosorica	
Kratki funkcionalni opis:		Evidentirano kulturno dobro	
Lokacija		Pupnat	
Datum upisa			
VALORIZACIJA			
Dostupnost*		0 – nedostupnost 1 – neadekvatna dostupnost 2 – adekvatna dostupnost	
Zastupljenost u turističkoj ponudi:		DA	NE
Dostupnost informacije o atrakciji turistima:		DA	NE
Turistička posjećenost:		0 – nema posjeta 1 – mala posjećenost 2 – srednja posjećenost 3 – velika posjećenost	
Vremenska dostupnost po mjesecima:		1. 2. 3. 4. 5. 6. 7. 8. 9. 10. 11. 12.	
Specifična oprema**:		DA	NE
Širi sustav atrakcija:			

Šifra	K121KO/PU 23.	Redni broj	23.
Naziv resursa		Gradina – Ripanjsko stražišće	
Kratki funkcionalni opis:		Evidentirano kulturno dobro	
Lokacija		Pupnat	
Datum upisa			
VALORIZACIJA			
Dostupnost*		0 – nedostupnost	

	1 – neadekvatna dostupnost 2 – adekvatna dostupnost	
Zastupljenost u turističkoj ponudi:	DA	NE
Dostupnost informacije o atrakciji turistima:	DA	NE
Turistička posjećenost:	0 – nema posjeta 1 – mala posjećenost 2 – srednja posjećenost 3 – velika posjećenost	
Vremenska dostupnost po mjesecima:	1. 2. 3. 4. 5. 6. 7. 8. 9. 10. 11. 12.	
Specifična oprema**:	DA	NE
Širi sustav atrakcija:		

Šifra	K121KO/ZR 24.	Redni broj	24.
Naziv resursa		Gradina – Stražica	
Kratki funkcionalni opis:		Evidentirano kulturno dobro	
Lokacija		Žrnovo	
Datum upisa			
VALORIZACIJA			
Dostupnost*		0 – nedostupnost 1 – neadekvatna dostupnost 2 – adekvatna dostupnost	
Zastupljenost u turističkoj ponudi:		DA	NE
Dostupnost informacije o atrakciji turistima:		DA	NE
Turistička posjećenost:		0 – nema posjeta 1 – mala posjećenost 2 – srednja posjećenost 3 – velika posjećenost	
Vremenska dostupnost po mjesecima:		1. 2. 3. 4. 5. 6. 7. 8. 9. 10. 11. 12.	
Specifična oprema**:		DA	NE
Širi sustav atrakcija:			

Šifra	K121KO/PU 25.	Redni broj	25.
Naziv resursa		Gradine sv. Jurja (crkva na groblju)	
Kratki funkcionalni opis:		Evidentirano kulturno dobro	
Lokacija		Pupnat	
Datum upisa			
VALORIZACIJA			
Dostupnost*		0 – nedostupnost 1 – neadekvatna dostupnost 2 – adekvatna dostupnost	
Zastupljenost u turističkoj ponudi:		DA	NE
Dostupnost informacije o atrakciji turistima:		DA	NE
Turistička posjećenost:		0 – nema posjeta 1 – mala posjećenost 2 – srednja posjećenost 3 – velika posjećenost	
Vremenska dostupnost po mjesecima:		1. 2. 3. 4. 5. 6. 7. 8. 9. 10. 11. 12.	

Specifična oprema**: DA NE
Širi sustav atrakcija:

Šifra	K121KO/CA 26.	Redni broj	26.
Naziv resursa		Istočno od kote Kločac	
Kratki funkcionalni opis:		Evidentirano kulturno dobro Pojedinačno kulturno dobro	
Lokacija		Čara	
Datum upisa			

VALORIZACIJA

Dostupnost*
0 – nedostupnost
1 – neadekvatna dostupnost
2 – adekvatna dostupnost

Zastupljenost u turističkoj ponudi: DA NE
Dostupnost informacije o atrakciji turistima: DA NE

Turistička posjećenost:
0 – nema posjeta
1 – mala posjećenost
2 – srednja posjećenost
3 – velika posjećenost

Vremenska dostupnost po mjesecima: 1. 2. 3. 4. 5. 6. 7. 8. 9. 10. 11. 12.
Specifična oprema**: DA NE
Širi sustav atrakcija:

Šifra	K121KO/CA 27.	Redni broj	27.
Naziv resursa		Kavni vrh	
Kratki funkcionalni opis:		Evidentirano kulturno dobro Pojedinačno kulturno dobro	
Lokacija		Čara	
Datum upisa			

VALORIZACIJA

Dostupnost*
0 – nedostupnost
1 – neadekvatna dostupnost
2 – adekvatna dostupnost

Zastupljenost u turističkoj ponudi: DA NE

Dostupnost informacije o atrakciji turistima: DA NE

Turistička posjećenost:
0 – nema posjeta
1 – mala posjećenost
2 – srednja posjećenost
3 – velika posjećenost

Vremenska dostupnost po mjesecima: 1. 2. 3. 4. 5. 6. 7. 8. 9. 10. 11. 12.
Specifična oprema**: DA NE
Širi sustav atrakcija:

Šifra	K121KO 28.	Redni broj	28.
Naziv resursa		Korčulanski arhipelag u Pelješkom kanalu	
Kratki funkcionalni opis:		Evidentirano kulturno dobro Arheološko područje	
Lokacija		Grad Korčula	

Datum upisa			
VALORIZACIJA			
Dostupnost*	0 – nedostupnost 1 – neadekvatna dostupnost **2 – adekvatna dostupnost**		
Zastupljenost u turističkoj ponudi:		**DA**	NE
Dostupnost informacije o atrakciji turistima:		**DA**	NE
Turistička posjećenost:	0 – nema posjeta 1 – mala posjećenost **2 – srednja posjećenost** 3 – velika posjećenost		
Vremenska dostupnost po mjesecima:	1. 2. 3. 4. **5. 6. 7. 8. 9. 10.** 11. 12.		
Specifična oprema**:		DA	**NE**
Širi sustav atrakcija:			

Šifra	K121KO/CA 29.	Redni broj	29.
Naziv resursa		**Ripanjsko stražišće – gradinsko naselje**	
Kratki funkcionalni opis:		Evidentirano kulturno dobro	
Lokacija		**Čara**	
Datum upisa			
VALORIZACIJA			
Dostupnost*	**0 – nedostupnost** 1 – neadekvatna dostupnost 2 – adekvatna dostupnost		
Zastupljenost u turističkoj ponudi:		DA	**NE**
Dostupnost informacije o atrakciji turistima:		DA	**NE**
Turistička posjećenost:	**0 – nema posjeta** 1 – mala posjećenost 2 – srednja posjećenost 3 – velika posjećenost		
Vremenska dostupnost po mjesecima:	**1. 2. 3. 4. 5. 6. 7. 8. 9. 10. 11. 12.**		
Specifična oprema**:		DA	**NE**
Širi sustav atrakcija:			

Šifra	K121KO/RA 30.	Redni broj	30.
Naziv resursa		**Samograd - špilja**	
Kratki funkcionalni opis:		Evidentirano kulturno dobro	
Lokacija		**Račišće**	
Datum upisa			
VALORIZACIJA			
Dostupnost*	**0 – nedostupnost** 1 – neadekvatna dostupnost 2 – adekvatna dostupnost		
Zastupljenost u turističkoj ponudi:		DA	**NE**
Dostupnost informacije o atrakciji turistima:		DA	**NE**

Turistička posjećenost:	**0 – nema posjeta** 1 – mala posjećenost 2 – srednja posjećenost 3 – velika posjećenost
Vremenska dostupnost po mjesecima:	**1. 2. 3. 4. 5. 6. 7. 8. 9. 10. 11. 12.**
Specifična oprema**:	DA **NE**
Širi sustav atrakcija:	

Šifra	K121KO/DG 31.	Redni broj	31.
Naziv resursa		**Stubal – tri veće gomile**	
Kratki funkcionalni opis:		Evidentirano kulturno dobro	
Lokacija		**Draganj Glavica**	
Datum upisa			
VALORIZACIJA			
Dostupnost*		**0 – nedostupnost** 1 – neadekvatna dostupnost 2 – adekvatna dostupnost	
Zastupljenost u turističkoj ponudi:		DA	**NE**
Dostupnost informacije o atrakciji turistima:		DA	**NE**
Turistička posjećenost:		**0 – nema posjeta** 1 – mala posjećenost 2 – srednja posjećenost 3 – velika posjećenost	
Vremenska dostupnost po mjesecima:		**1. 2. 3. 4. 5. 6. 7. 8. 9. 10. 11. 12.**	
Specifična oprema**:		DA	**NE**
Širi sustav atrakcija:			

Šifra	K121KO 32.	Redni broj	32.
Naziv resursa		**Sv. Antun – Glavica**	
Kratki funkcionalni opis:		Arheološka zona	
Lokacija		**Korčula**	
Datum upisa			
VALORIZACIJA			
Dostupnost*		0 – nedostupnost 1 – neadekvatna dostupnost **2 – adekvatna dostupnost**	
Zastupljenost u turističkoj ponudi:		**DA**	NE
Dostupnost informacije o atrakciji turistima:		**DA**	NE
Turistička posjećenost:		0 – nema posjeta 1 – mala posjećenost 2 – srednja posjećenost **3 – velika posjećenost**	
Vremenska dostupnost po mjesecima:		**1. 2. 3. 4. 5. 6. 7. 8. 9. 10. 11. 12.**	
Specifična oprema**:		DA	**NE**
Širi sustav atrakcija:			

Šifra	K1211KO/CA 33.	Redni broj	33.

Naziv resursa	Arheološki lokalitet Jelin rog
Kratki funkcionalni opis:	Evidentirano kulturno dobro Pretpovijesna gomila – gomilica Arheološki lokalitet - kopneni
Lokacija	Jelin rog 398m kraj Čare
Datum upisa	
VALORIZACIJA	
Dostupnost*	0 – nedostupnost 1 – neadekvatna dostupnost 2 – adekvatna dostupnost
Zastupljenost u turističkoj ponudi:	DA NE
Dostupnost informacije o atrakciji turistima:	DA NE
Turistička posjećenost:	0 – nema posjeta 1 – mala posjećenost 2 – srednja posjećenost 3 – velika posjećenost
Vremenska dostupnost po mjesecima:	1. 2. 3. 4. 5. 6. 7. 8. 9. 10. 11. 12.
Specifična oprema**:	DA NE
Širi sustav atrakcija:	

Šifra	K1211KO/ZR 34.	Redni broj	34.
Naziv resursa		Prapovijesna gomila iznad zaselka Podstrane	
Kratki funkcionalni opis:		Evidentirano kulturno dobro	
Lokacija		Žrnovo	
Datum upisa			
VALORIZACIJA			
Dostupnost*		0 – nedostupnost 1 – neadekvatna dostupnost 2 – adekvatna dostupnost	
Zastupljenost u turističkoj ponudi:		DA NE	
Dostupnost informacije o atrakciji turistima:		DA NE	
Turistička posjećenost:		0 – nema posjeta 1 – mala posjećenost 2 – srednja posjećenost 3 – velika posjećenost	
Vremenska dostupnost po mjesecima:		1. 2. 3. 4. 5. 6. 7. 8. 9. 10. 11. 12.	
Specifična oprema**:		DA NE	
Širi sustav atrakcija:			

Šifra	K1211KO 35.	Redni broj	35.
Naziv resursa		Prosika – pretpovijesna gomila	
Kratki funkcionalni opis:		Evidentirano kulturno dobro	
Lokacija		Korčula	
Datum upisa			
VALORIZACIJA			
Dostupnost*		0 – nedostupnost 1 – neadekvatna dostupnost 2 – adekvatna dostupnost	
Zastupljenost u turističkoj ponudi:		DA NE	

Dostupnost informacije o atrakciji turistima:	DA	**NE**
Turistička posjećenost:	**0 – nema posjeta** 1 – mala posjećenost 2 – srednja posjećenost 3 – velika posjećenost	
Vremenska dostupnost po mjesecima:	**1. 2. 3. 4. 5. 6. 7. 8. 9. 10. 11. 12.**	
Specifična oprema**:	DA	**NE**
Širi sustav atrakcija:		

Šifra	K1211KO/ZR 36.	Redni broj	36.
Naziv resursa		**Arheološko nalazište Jakasova špilja uvala Rasohatice**	
Kratki funkcionalni opis:		Zaštićeno kulturno dobro nepokretno kulturno dobro – pojedinačno arheološka baština Z-6614 4500. - 1500. Arheološko nalazište Jakasova špilja se nalazi na istočnom dijelu otoka Korčule, nekoliko kilometara južno od žrnovskog zaseoka Postrana. Špilja je smještena stotinjak metara iznad mora, pri vrhu padine brda iznad uvale Rasohatice. Špilja je duga 94 m, sastoji se od ulaznog dijela i dviju velikih dvorana. Arheološki sedimenti nalaze se na prostoru neposredno iza ulaza. Debljina istraženih arheoloških sedimenata iznosi oko 1 m. Dosadašnja istraživanja pokazuju da je špilja bila naseljena od srednjeg neolitika do brončanog doba. Špilja je zbog erozije približno od sredine brončanog doba pa do 1916. g. bila potpuno zatvorena.	
Lokacija		**Žrnovo**	
Datum upisa			
		VALORIZACIJA	
Dostupnost*		**0 – nedostupnost** 1 – neadekvatna dostupnost 2 – adekvatna dostupnost	
Zastupljenost u turističkoj ponudi:		DA	**NE**
Dostupnost informacije o atrakciji turistima:		DA	NE
Turistička posjećenost:		**0 – nema posjeta** 1 – mala posjećenost 2 – srednja posjećenost 3 – velika posjećenost	
Vremenska dostupnost po mjesecima:		**1. 2. 3. 4. 5. 6. 7. 8. 9. 10. 11. 12.**	
Specifična oprema**:		**DA**	NE
Širi sustav atrakcija:			

Šifra	K1211KO/CA 37.	Redni broj	37.
Naziv resursa		**Arheološko nalazište Velo Stražišće**	

Kratki funkcionalni opis:	Zaštićeno kulturno dobro Nepokretno kulturno dobro - pojedinačno arheološka baština Z-6805 12. st. pr. Kr. – 1. st Velo Stražišće je 298,9 m visoko uzvišenje koje se nalazi sjeveroistočno od Čarskog polja i naselja Čara na otoku Korčuli. Na vrhu brda nalaze se ostaci prapovijesne gradine - promatračnice koja je urušavanjem poprimila izgled gomile promjera 35 m. Ona je ishodište bedema koji s južne i zapadne strane brani gradinu. Bedem je prilagođen konfiguraciji terena te se na istočnoj strani gubi zbog prirodne strmine. Položaj je strateški važan jer u potpunosti kontrolira trasu kopnenog puta između Čarskog polja i visoravni Dubovo, odnosno između zapadnog i istočnog dijela otoka Korčule. Gradina ostvaruje vizualnu komunikaciju s gradinama na južnoj obali središnjeg dijela otoka Korčule te s otocima Lastovom i Sušcom. Na gradini i padinama ima nalaza prapovijesne keramike. Velo Stražišće predstavlja jednu od nizu prapovijesnih promatračnica na otoku Korčuli, koja je ključna u kontroli kopnene komunikacije.
Lokacija	Čara
Datum upisa	

VALORIZACIJA

Dostupnost*	**0 – nedostupnost** 1 – neadekvatna dostupnost 2 – adekvatna dostupnost	
Zastupljenost u turističkoj ponudi:	DA	**NE**
Dostupnost informacije o atrakciji turistima:	DA	**NE**
Turistička posjećenost:	**0 – nema posjeta** 1 – mala posjećenost 2 – srednja posjećenost 3 – velika posjećenost	
Vremenska dostupnost po mjesecima:	**1. 2. 3. 4. 5. 6. 7. 8. 9. 10. 11. 12.**	
Specifična oprema**:	DA	**NE**
Širi sustav atrakcija:		

Šifra	K1211KO/RA 38.	Redni broj	38.
Naziv resursa		**Arheološko nalazište Žukovica špilja**	
Kratki funkcionalni opis:		Zaštićeno kulturno dobro nepokretno kulturno dobro – pojedinačno arheološka baština Z-6484 Špilja Žukovica nalazi se na otoku Korčuli, pored naselja Račišće. Arheološkim istraživanjima ustanovljen je kontinuitet naseljenosti tijekom više prapovijesnih razdoblja. Do sada najstariji istražen sloj ima predneolitička obilježja i	

	vjerojatno se može datirati u razdoblje mezolitika. Također su zastupljeni slojevi iz starijeg neolitika (impresso keramika) i srednjeg neolitika (velolučka kultura). Vrijeme najintenzivnijeg života u Žukovici je klasični stupanj hvarske kulture. Nekoliko finijih ulomaka posuda se može pripisati eneolitičkoj fazi hvarske kulture, a pojedini razdoblju ranog brončanog doba. Žukovica se nalazi na položaju koji omogućava najkraći prijelaz preko prometno važnog Pelješkog kanala. U širem kontekstu predstavlja jedan od punktova u prekojadranskoj komunikaciji na liniji Apeninski poluotok–središnji Balkan.
Lokacija	Račišće
Datum upisa	
VALORIZACIJA	
Dostupnost*	0 – nedostupnost 1 – neadekvatna dostupnost 2 – adekvatna dostupnost
Zastupljenost u turističkoj ponudi:	DA NE
Dostupnost informacije o atrakciji turistima:	DA NE
Turistička posjećenost:	0 – nema posjeta 1 – mala posjećenost 2 – srednja posjećenost 3 – velika posjećenost
Vremenska dostupnost po mjesecima:	1. 2. 3. 4. 5. 6. 7. 8. 9. 10. 11. 12.
Specifična oprema**:	DA NE
Širi sustav atrakcija:	

Šifra	K1211KO/PU 39.	Redni broj	39.
Naziv resursa		Mocila – pretpovijesne gradine	
Kratki funkcionalni opis:		Evidentirano kulturno dobro	
Lokacija		Pupnat	
Datum upisa			
VALORIZACIJA			
Dostupnost*		0 – nedostupnost 1 – neadekvatna dostupnost 2 – adekvatna dostupnost	
Zastupljenost u turističkoj ponudi:		DA NE	
Dostupnost informacije o atrakciji turistima:		DA NE	
Turistička posjećenost:		0 – nema posjeta 1 – mala posjećenost 2 – srednja posjećenost 3 – velika posjećenost	
Vremenska dostupnost po mjesecima:		1. 2. 3. 4. 5. 6. 7. 8. 9. 10. 11. 12.	
Specifična oprema**:		DA NE	
Širi sustav atrakcija:			

Šifra	K1212KO/CA 40.	Redni broj	40.
Naziv resursa		Konopljica – lokalitet s ulomcima antičke keramike	
Kratki funkcionalni opis:		Evidentirano kulturno dobro	
Lokacija		Čara	
Datum upisa			
VALORIZACIJA			
Dostupnost*		0 – nedostupnost 1 – neadekvatna dostupnost 2 – adekvatna dostupnost	
Zastupljenost u turističkoj ponudi:		DA	NE
Dostupnost informacije o atrakciji turistima:		DA	NE
Turistička posjećenost:		0 – nema posjeta 1 – mala posjećenost 2 – srednja posjećenost 3 – velika posjećenost	
Vremenska dostupnost po mjesecima:		1. 2. 3. 4. 5. 6. 7. 8. 9. 10. 11. 12.	
Specifična oprema**:		DA	NE
Širi sustav atrakcija:			

Šifra	K1212KO/MA 41.	Redni broj	42.
Naziv resursa		Otok Majsan Ostaci ranokrščanske bazilike na Majsanu	
Kratki funkcionalni opis:		Zaštićeno kulturno dobro Nepokretno kulturno dobro - pojedinačno Z-4967 Antika. Otok Majsan smješten je u središnjem dijelu Pelješkog kanala u blizini Korčule. Arheološki lokalitet smješten je na zapadnoj strani otoka u uvali Lučica. Sastoji se od antičke Villa Rustice iz 2. stoljeća koja se u doba kasne antike adaptira i dodatno utvrđuje. Jedna od prostorija u središnjem dijelu postaje starokršćanska memorija nad grobom sv. Maksima, prema kojemu je otok dobio ime. Majsan postaje važno i utjecajno vjersko svetište, a kult ovog sveca nastavlja se i u doba ranog srednjeg vijeka kada se memorija adaptira u stilu tzv. južnodalmatinskog kupolnog tipa predromaničke arhitekture.	
Lokacija		Korčula, otok Majsan	
Datum upisa			
VALORIZACIJA			
Dostupnost*		0 – nedostupnost 1 – neadekvatna dostupnost 2 – adekvatna dostupnost	
Zastupljenost u turističkoj ponudi:		DA	NE
Dostupnost informacije o atrakciji turistima:		DA	NE

Turistička posjećenost:	0 – nema posjeta **1 – mala posjećenost** 2 – srednja posjećenost 3 – velika posjećenost
Vremenska dostupnost po mjesecima:	**1. 2. 3. 4. 5. 6. 7. 8. 9. 10. 11. 12.**
Specifična oprema**:	DA **NE**
Širi sustav atrakcija:	

Šifra	K1212KO/GU 42.	Redni broj	42.
Naziv resursa		**Ostaci starokršćanske crkve**	
Kratki funkcionalni opis:		Zaštićeno kulturno dobro Nepokretno kulturno dobro - pojedinačno Z-5662 Antika,rani srednji vijek. Otok Gubavac nalazi se u Pelješkom kanalu u sklopu korčulansko - lumbardskog arhipelaga, nasuprot mjestu Lumbarda. Na položaju Crkvište nalaze se ostaci starokršćanske crkve s polukružnom apsidom iz 5. stoljeća, a na krajnjem istočnom rtu otoka, kamenolom manjih dimenzija.	
Lokacija		**Korčula, otok Gubavac**	
Datum upisa			
VALORIZACIJA			
Dostupnost*		**0 – nedostupnost** 1 – neadekvatna dostupnost 2 – adekvatna dostupnost	
Zastupljenost u turističkoj ponudi:		DA	**NE**
Dostupnost informacije o atrakciji turistima:		DA	**NE**
Turistička posjećenost:		0 – nema posjeta **1 – mala posjećenost** 2 – srednja posjećenost 3 – velika posjećenost	
Vremenska dostupnost po mjesecima:		**1. 2. 3. 4. 5. 6. 7. 8. 9. 10. 11. 12.**	
Specifična oprema**:		DA	**NE**
Širi sustav atrakcija:			

Šifra	K1212KO/ZR 43.	Redni broj	43.
Naziv resursa		**Ostaci rimske cisterne**	
Kratki funkcionalni opis:		Preventivno zaštićeno kulturno dobro nepokretno kulturno dobro - pojedinačno arheološka baština P-5213 1. - 6. st. Ostaci rimske cisterne nalaze se na istočnom dijelu naselja i uvale Žrnovska Banja, 2 km južno od Žrnova. Na nalazištu su sačuvani ostaci dvostruke cisterne koja je danas položena između dviju kuća, tj. njihovih vrtova i pomoćnih objekata. Cisterna se sastoji od dvije prostorije podijeljene zidom u pravcu istok-zapad. Svi vidljivi	

	dijelovi građevine građeni su u tehnici opus incertum. Sjeverna prostorija je vidljiva u prostoru. Njen sjeverni zid je sačuvan u cijelosti s vidljivim tragovima nasvođenja čijim je urušavanjem dijelom zapunjen dio te prostorije uz istočni zid. Južna prostorija više nije vidljiva, no ostatke je moguće očekivati u vrtu susjedne kuće.
Lokacija	Žrnovo
Datum upisa	
VALORIZACIJA	
Dostupnost*	0 – nedostupnost 1 – neadekvatna dostupnost 2 – adekvatna dostupnost
Zastupljenost u turističkoj ponudi:	DA NE
Dostupnost informacije o atrakciji turistima:	DA NE
Turistička posjećenost:	0 – nema posjeta 1 – mala posjećenost 2 – srednja posjećenost 3 – velika posjećenost
Vremenska dostupnost po mjesecima:	1. 2. 3. 4. 5. 6. 7. 8. 9. 10. 11. 12.
Specifična oprema**:	DA NE
Širi sustav atrakcija:	

Šifra	K1212KO/CA 44.	Redni broj	44.
Naziv resursa		Rimska cisterna	
Kratki funkcionalni opis:		Evidentirano kulturno dobro	
Lokacija		Čara	
Datum upisa			
VALORIZACIJA			
Dostupnost*		0 – nedostupnost 1 – neadekvatna dostupnost 2 – adekvatna dostupnost	
Zastupljenost u turističkoj ponudi:		DA NE	
Dostupnost informacije o atrakciji turistima:		DA NE	
Turistička posjećenost:		0 – nema posjeta 1 – mala posjećenost 2 – srednja posjećenost 3 – velika posjećenost	
Vremenska dostupnost po mjesecima:		1. 2. 3. 4. 5. 6. 7. 8. 9. 10. 11. 12.	
Specifična oprema**:		DA NE	
Širi sustav atrakcija:			

Šifra	K1212KO 45.	Redni broj	45.
Naziv resursa		Sić – antički lokalitet	
Kratki funkcionalni opis:		Evidentirano kulturno dobro	
Lokacija		Korčula	
Datum upisa			
VALORIZACIJA			

Dostupnost*	0 – nedostupnost 1 – neadekvatna dostupnost 2 – adekvatna dostupnost		
Zastupljenost u turističkoj ponudi:		DA	NE
Dostupnost informacije o atrakciji turistima:		DA	NE
Turistička posjećenost:	0 – nema posjeta 1 – mala posjećenost 2 – srednja posjećenost 3 – velika posjećenost		
Vremenska dostupnost po mjesecima:	1. 2. 3. 4. 5. 6. 7. 8. 9. 10. 11. 12.		
Specifična oprema**:		DA	NE
Širi sustav atrakcija:			

Šifra	K1212KO/CA 46.	Redni broj	46.
Naziv resursa	Sutudar – antički lokalitet		
Kratki funkcionalni opis:	Evidentirano kulturno dobro		
Lokacija	Čara		
Datum upisa			
VALORIZACIJA			
Dostupnost*	0 – nedostupnost 1 – neadekvatna dostupnost 2 – adekvatna dostupnost		
Zastupljenost u turističkoj ponudi:		DA	NE
Dostupnost informacije o atrakciji turistima:		DA	NE
Turistička posjećenost:	0 – nema posjeta 1 – mala posjećenost 2 – srednja posjećenost 3 – velika posjećenost		
Vremenska dostupnost po mjesecima:	1. 2. 3. 4. 5. 6. 7. 8. 9. 10. 11. 12.		
Specifična oprema**:		DA	NE
Širi sustav atrakcija:			

Šifra	K1212KO 47.	Redni broj	47.
Naziv resursa	Zlampolje – ostaci manjeg rimskog objekta		
Kratki funkcionalni opis:	Evidentirano kulturno dobro		
Lokacija	Grad Korčula		
Datum upisa			
VALORIZACIJA			
Dostupnost*	0 – nedostupnost 1 – neadekvatna dostupnost 2 – adekvatna dostupnost		
Zastupljenost u turističkoj ponudi:		DA	NE
Dostupnost informacije o atrakciji turistima:		DA	NE
Turistička posjećenost:	0 – nema posjeta 1 – mala posjećenost 2 – srednja posjećenost 3 – velika posjećenost		
Vremenska dostupnost po mjesecima:	1. 2. 3. 4. 5. 6. 7. 8. 9. 10. 11. 12.		

Specifična oprema**:		DA	NE
Širi sustav atrakcija:			

Šifra	K1213KO/LU 48.	Redni broj	48.
Naziv resursa		Ostaci crkve sv. Luke	
Kratki funkcionalni opis:		Zaštićeno kulturno dobro Nepokretno kulturno dobro - pojedinačno Z-5568 Rani srednji vijek. Ostaci crkve sv. Luke, 5. st. do 6. st.	
Lokacija		Korčula, otok Lučnjak	
Datum upisa			
VALORIZACIJA			
Dostupnost*		0 – nedostupnost 1 – neadekvatna dostupnost 2 – adekvatna dostupnost	
Zastupljenost u turističkoj ponudi:		DA	NE
Dostupnost informacije o atrakciji turistima:		DA	NE
Turistička posjećenost:		0 – nema posjeta 1 – mala posjećenost 2 – srednja posjećenost 3 – velika posjećenost	
Vremenska dostupnost po mjesecima:		1. 2. 3. 4. 5. 6. 7. 8. 9. 10. 11. 12.	
Specifična oprema**:		DA	NE
Širi sustav atrakcija:			

Šifra	K1213KO/LU 49.	Redni broj	49.
Naziv resursa		Ranokršćanska crkva na otočiću Lučnjaku	
Kratki funkcionalni opis:			
Lokacija		Otok Lučnjak	
Datum upisa			
VALORIZACIJA			
Dostupnost*		0 – nedostupnost 1 – neadekvatna dostupnost 2 – adekvatna dostupnost	
Zastupljenost u turističkoj ponudi:		DA	NE
Dostupnost informacije o atrakciji turistima:		DA	NE
Turistička posjećenost:		0 – nema posjeta 1 – mala posjećenost 2 – srednja posjećenost 3 – velika posjećenost	
Vremenska dostupnost po mjesecima:		1. 2. 3. 4. 5. 6. 7. 8. 9. 10. 11. 12.	
Specifična oprema**:		DA	NE
Širi sustav atrakcija:			

Šifra	K1214KO/CA 50.	Redni broj	50.

Naziv resursa	**Ostatci crkve sv. Stjepana**
Kratki funkcionalni opis:	Zaštićeno kulturno dobro Nepokretno kulturno dobro - pojedinačno arheološka baština Z-6676 14. - 15. st. Ruševine crkve sv. Stjepana, pučki zvana Sustipan, nalaze se izvan naselja, na vrhu brežuljka Koma. Ostaci jednobrodne omanje kamene građevine, pravilne orijentacije ubrajaju se u skupinu korčulanske sakralne gradnje srednjovjekovne provenijencije, locirane izvan naselja, na sjecištu putova ili na strateškim lokalitetima.
Lokacija	**Čara**
Datum upisa	
VALORIZACIJA	
Dostupnost*	**0 – nedostupnost** 1 – neadekvatna dostupnost 2 – adekvatna dostupnost
Zastupljenost u turističkoj ponudi:	DA **NE**
Dostupnost informacije o atrakciji turistima:	DA **NE**
Turistička posjećenost:	**0 – nema posjeta** 1 – mala posjećenost 2 – srednja posjećenost 3 – velika posjećenost
Vremenska dostupnost po mjesecima:	**1. 2. 3. 4. 5. 6. 7. 8. 9. 10. 11. 12.**
Specifična oprema**:	DA **NE**
Širi sustav atrakcija:	

Šifra	K1215KO 51.	Redni broj	51.
Naziv resursa		**Podmorje otoka Pelješkog kanala**	
Kratki funkcionalni opis:		Evidentirano kulturno dobro Arheološko područje	
Lokacija		**Grad Korčula**	
Datum upisa			
VALORIZACIJA			
Dostupnost*		0 – nedostupnost 1 – neadekvatna dostupnost **2 – adekvatna dostupnost**	
Zastupljenost u turističkoj ponudi:		**DA** NE	
Dostupnost informacije o atrakciji turistima:		**DA** NE	
Turistička posjećenost:		0 – nema posjeta 1 – mala posjećenost **2 – srednja posjećenost** 3 – velika posjećenost	
Vremenska dostupnost po mjesecima:		**1. 2. 3. 4. 5. 6. 7. 8. 9. 10. 11. 12.**	
Specifična oprema**:		**DA** NE	
Širi sustav atrakcija:			

Šifra	K1215KO 52.	Redni broj	52.

Naziv resursa	**Podmorje središnjeg dijela južne obale otoka Korčule**
Kratki funkcionalni opis:	Evidentirano kulturno dobro Arheološko područje
Lokacija	**Korčula**
Datum upisa	
VALORIZACIJA	
Dostupnost*	0 – nedostupnost 1 – neadekvatna dostupnost **2 – adekvatna dostupnost**
Zastupljenost u turističkoj ponudi:	**DA** NE
Dostupnost informacije o atrakciji turistima:	**DA** NE
Turistička posjećenost:	0 – nema posjeta **1 – mala posjećenost** 2 – srednja posjećenost 3 – velika posjećenost
Vremenska dostupnost po mjesecima:	**1. 2. 3. 4. 5. 6. 7. 8. 9. 10. 11. 12.**
Specifična oprema**:	DA **NE**
Širi sustav atrakcija:	

Šifra	K1215KO 53.	Redni broj	53.
Naziv resursa		**Podmorje uz istočni rub otoka Korčule**	
Kratki funkcionalni opis:		Evidentirano kulturno dobro Arheološko područje	
Lokacija		**Korčula**	
Datum upisa			
VALORIZACIJA			
Dostupnost*		0 – nedostupnost 1 – neadekvatna dostupnost **2 – adekvatna dostupnost**	
Zastupljenost u turističkoj ponudi:		**DA** NE	
Dostupnost informacije o atrakciji turistima:		**DA** NE	
Turistička posjećenost:		0 – nema posjeta 1 – mala posjećenost **2 – srednja posjećenost** 3 – velika posjećenost	
Vremenska dostupnost po mjesecima:		**1. 2. 3. 4. 5. 6. 7. 8. 9. 10. 11. 12.**	
Specifična oprema**:		**DA** NE	
Širi sustav atrakcija:			

Šifra	K1215KO 54.	Redni broj	54.
Naziv resursa		**Podmorsko arheološko nalazište plič Lučnjak**	
Kratki funkcionalni opis:		Preventivno zaštićeno kulturno dobro, nepokretno kulturno dobro - pojedinačno arheološka baština P-4240 4 - 6. st. Podmorsko arheološko nalazište plič Lučnjak nalazi se oko 1,2 NM istočno od grada Korčule, između otočića Lučnjak i Badija. Riječ je o pličini koja se nalazi na plovnom putu, te je kao	

	takva uvijek bila opasnost za plovidbu od antičkih vremena do danas. Navedeno je rezultiralo brojnim brodolomima od čega su preostali tek brojni ulomci ili pojedini cjeloviti primjerci amfora i drugog keramičkog posuđa. Sudeći po nalazima grčkih „Korint B“ amfora, te amfora tipa „Lamboglia 2“, „Dressel 6a“, „Dressel 30“, sjevernoafričkih cilindričnih i kasnoantičkih bizantskih amfora rebrastog trbuha, može se pretpostaviti više brodoloma u razdoblju od 4/3. st. pr. Kr. do 5/6. st. posl. Kr.
Lokacija	**Korčula, između otoka Badije i Lučnjaka**
Datum upisa	
VALORIZACIJA	
Dostupnost*	0 – nedostupnost 1 – neadekvatna dostupnost **2 – adekvatna dostupnost**
Zastupljenost u turističkoj ponudi:	**DA** NE
Dostupnost informacije o atrakciji turistima:	**DA** NE
Turistička posjećenost:	0 – nema posjeta 1 – mala posjećenost **2 – srednja posjećenost** 3 – velika posjećenost
Vremenska dostupnost po mjesecima:	**1. 2. 3. 4. 5. 6. 7. 8. 9. 10. 11. 12.**
Specifična oprema**:	**DA** NE
Širi sustav atrakcija:	

Šifra	K1221KO 55.	Redni broj	55.
Naziv resursa		**Grad Korčula - Urbana cjelina zaštićena 1970., a 2007. upisana je na tentativnu listu UNESCO-a. Korčula, Povijesna cjelina grada Korčule i njezina neposredna okolina**	
Kratki funkcionalni opis:		Zaštićeno kulturno dobro nepokretno kulturno dobro - kulturno – povijesna cjelina Z-6216 13. - 20. st., jedna od najočuvanijih srednjovjekovnih povijesnih urbanističkih cjelina na Jadranu i čitavom Mediteranu smještena je sa sjeverne strane otoka Korčule, na poluotočiću prema Pelješkom kanalu. Ističe se skladom vanjskog, plastički bujnog izgleda i unutrašnje, gotovo geometrijske planimetrije, nadvišene impozantnom katedralom sv. Marka. Geneza naselja na višestruko važnom geografskom položaju ostvarila je planirane oblike urbane jezgre koja je od 13.st. stilsko-morfološkim mijenama i usavršavanjem iznjedrila birano naslijeđe u korčulanskom kamenu u domeni sakralne i svjetovne arhitekture, uz presudan utjecaj domaćih majstora. Ukupno naslijeđe	

	Korčule odaje bogato profilirani kontinuitet stapanja tradicija i inovacija rijetko susretanih u tolikoj izvornosti.
Lokacija	Grad Korčula
Datum upisa	
VALORIZACIJA	
Dostupnost*	0 – nedostupnost 1 – neadekvatna dostupnost **2 – adekvatna dostupnost**
Zastupljenost u turističkoj ponudi:	**DA** NE
Dostupnost informacije o atrakciji turistima:	**DA** NE
Turistička posjećenost:	0 – nema posjeta 1 – mala posjećenost 2 – srednja posjećenost **3 – velika posjećenost**
Vremenska dostupnost po mjesecima:	1. 2. 3. 4. 5. 6. 7. 8. 9. 10. 11. 12.
Specifična oprema**:	**DA** NE
Širi sustav atrakcija:	

Šifra	K1221KO 56.	Redni broj	56.
Naziv resursa		Povijesna jezgra grada Korčule	
Kratki funkcionalni opis:		Povijesno naselje	
Lokacija		Korčula	
Datum upisa			
VALORIZACIJA			
Dostupnost*		0 – nedostupnost 1 – neadekvatna dostupnost **2 – adekvatna dostupnost**	
Zastupljenost u turističkoj ponudi:		**DA**	NE
Dostupnost informacije o atrakciji turistima:		**DA**	NE
Turistička posjećenost:		0 – nema posjeta 1 – mala posjećenost 2 – srednja posjećenost **3 – velika posjećenost**	
Vremenska dostupnost po mjesecima:		1. 2. 3. 4. 5. 6. 7. 8. 9. 10. 11. 12.	
Specifična oprema**:		DA	**NE**
Širi sustav atrakcija:			

Šifra	K1222KO/TU 57.	Redni broj	57.
Naziv resursa		Poluotok Turanj	
Kratki funkcionalni opis:		Evidentirano kulturno dobro Kulturno-povijesna cjelina Poluurbane cjeline	
Lokacija		Turanj	
Datum upisa			
VALORIZACIJA			
Dostupnost*		**0 – nedostupnost** 1 – neadekvatna dostupnost 2 – adekvatna dostupnost	

Zastupljenost u turističkoj ponudi:	DA	NE
Dostupnost informacije o atrakciji turistima:	DA	NE
Turistička posjećenost:	**0 – nema posjeta** 1 – mala posjećenost 2 – srednja posjećenost 3 – velika posjećenost	
Vremenska dostupnost po mjesecima:	**1. 2. 3. 4. 5. 6. 7. 8. 9. 10. 11. 12.**	
Specifična oprema**:	DA	**NE**
Širi sustav atrakcija:		

Šifra	K1222KO/RA 58.	Redni broj	58.
Naziv resursa		**Poluurbana cjelina naselja Račišće**	
Kratki funkcionalni opis:		Evidentirano kulturno dobro	
Lokacija		**Račišće**	
Datum upisa			
VALORIZACIJA			
Dostupnost*		0 – nedostupnost 1 – neadekvatna dostupnost **2 – adekvatna dostupnost**	
Zastupljenost u turističkoj ponudi:		**DA**	NE
Dostupnost informacije o atrakciji turistima:		**DA**	NE
Turistička posjećenost:		0 – nema posjeta **1 – mala posjećenost** 2 – srednja posjećenost 3 – velika posjećenost	
Vremenska dostupnost po mjesecima:		**1. 2. 3. 4. 5. 6. 7. 8. 9. 10. 11. 12.**	
Specifična oprema**:		**DA**	NE
Širi sustav atrakcija:			

Šifra	K1223KO/ZR/PO 59.	Redni broj	59.
Naziv resursa		**Postrana**	
Kratki funkcionalni opis:		Povijesna jezgra dijela zaselka Postrana	
Lokacija		**Žrnovo, Postrana**	
Datum upisa			
VALORIZACIJA			
Dostupnost*		0 – nedostupnost 1 – neadekvatna dostupnost **2 – adekvatna dostupnost**	
Zastupljenost u turističkoj ponudi:		**DA**	NE
Dostupnost informacije o atrakciji turistima:		**DA**	NE
Turistička posjećenost:		0 – nema posjeta 1 – mala posjećenost **2 – srednja posjećenost** 3 – velika posjećenost	
Vremenska dostupnost po mjesecima:		**1. 2. 3. 4. 5. 6. 7. 8. 9. 10. 11. 12.**	
Specifična oprema**:		DA	**NE**
Širi sustav atrakcija:			
Šifra	K1223KO/ZR 60.	Redni broj	60.

Naziv resursa	**Kulturno-povijesna cjelina Mratin**
Kratki funkcionalni opis:	Zaštićeno kulturno dobro nepokretno kulturno dobro - kulturno – povijesna cjelina kulturno-povijesna cjelina Z-6770 Glavica Mratin nalazi se u zaselku Kampuš u Žrnovu i predstavlja blago uzvišenje zasađeno čempresima i maslinama, a dijelom je prekrivena alepskim borom i makijom. Na vrhu glavice su crkva sv. Martina i zvonik. Smješteni su na ovalnom platou omeđenom suhozidom čiju centralnu poziciju dodatno naglašava spoj triju izvornih žrnovskih komunikacija. U neposrednoj blizini crkve nalaze se župni stan, bratimska kuća, zgrada Sabirnog arhivskog centra Korčula-Lastovo (nekadašnja osnovna škola) i ostaci stambene kuće iz 17. stoljeća. Prostor glavice Mratin predstavlja slikovit spoj krajobraznog i graditeljskog oblikovanja prostora sa građevinima sakralne i profane namjene. Prepoznatljiv element u vizuri glavice i cijelog naselja je crkva sv. Martina sa zvonikom kao primjer monumentalne sakralne građevine nastale u ruralnoj sredini.
Lokacija	**Žrnovo**
Datum upisa	
VALORIZACIJA	
Dostupnost*	0 – nedostupnost 1 – neadekvatna dostupnost **2 – adekvatna dostupnost**
Zastupljenost u turističkoj ponudi:	**DA** NE
Dostupnost informacije o atrakciji turistima:	**DA** NE
Turistička posjećenost:	0 – nema posjeta 1 – mala posjećenost **2 – srednja posjećenost** 3 – velika posjećenost
Vremenska dostupnost po mjesecima:	**1. 2. 3. 4. 5. 6. 7. 8. 9. 10. 11. 12.**
Specifična oprema**:	**DA** NE
Širi sustav atrakcija:	

Šifra	K1223KO/CA 61.	Redni broj	61.
Naziv resursa		**Povijesna jezgra naselja Čara**	
Kratki funkcionalni opis:		Seoska povijesna naselja	
Lokacija		**Čara**	
Datum upisa			
VALORIZACIJA			
Dostupnost*		0 – nedostupnost 1 – neadekvatna dostupnost **2 – adekvatna dostupnost**	
Zastupljenost u turističkoj ponudi:		**DA** NE	
Dostupnost informacije o atrakciji turistima:		**DA** NE	

Turistička posjećenost:	0 – nema posjeta 1 – mala posjećenost **2 – srednja posjećenost** 3 – velika posjećenost
Vremenska dostupnost po mjesecima:	1. 2. 3. 4. 5. 6. 7. 8. 9. 10. 11. 12.
Specifična oprema**:	DA NE
Širi sustav atrakcija:	

Šifra	K1223KO/PU 62.	Redni broj	62.
Naziv resursa		Povijesna jezgra naselja Pupnat	
Kratki funkcionalni opis:		Seoska povijesna naselja	
Lokacija		Pupnat	
Datum upisa			

VALORIZACIJA

Dostupnost*	0 – nedostupnost 1 – neadekvatna dostupnost **2 – adekvatna dostupnost**
Zastupljenost u turističkoj ponudi:	DA NE
Dostupnost informacije o atrakciji turistima:	DA NE
Turistička posjećenost:	0 – nema posjeta 1 – mala posjećenost **2 – srednja posjećenost** 3 – velika posjećenost
Vremenska dostupnost po mjesecima:	1. 2. 3. 4. 5. 6. 7. 8. 9. 10. 11. 12.
Specifična oprema**:	DA NE
Širi sustav atrakcija:	

Šifra	K1223KO/RA 63.	Redni broj	63.
Naziv resursa		Povijesna jezgra naselja Račišća	
Kratki funkcionalni opis:		Seoska povijesna naselja	
Lokacija		Račišće	
Datum upisa			

VALORIZACIJA

Dostupnost*	0 – nedostupnost 1 – neadekvatna dostupnost **2 – adekvatna dostupnost**
Zastupljenost u turističkoj ponudi:	DA NE
Dostupnost informacije o atrakciji turistima:	DA NE
Turistička posjećenost:	0 – nema posjeta 1 – mala posjećenost **2 – srednja posjećenost** 3 – velika posjećenost
Vremenska dostupnost po mjesecima:	1. 2. 3. 4. 5. 6. 7. 8. 9. 10. 11. 12.
Specifična oprema**:	DA NE
Širi sustav atrakcija:	

Šifra	K1223KO/VR 64.	Redni broj	64.

Naziv resursa	Povijesna jezgra dijela naselja Vrnik
Kratki funkcionalni opis:	Povijesni dio naselja
Lokacija	Vrnik
Datum upisa	
VALORIZACIJA	
Dostupnost*	0 – nedostupnost 1 – neadekvatna dostupnost 2 – adekvatna dostupnost
Zastupljenost u turističkoj ponudi:	DA NE
Dostupnost informacije o atrakciji turistima:	DA NE
Turistička posjećenost:	0 – nema posjeta 1 – mala posjećenost 2 – srednja posjećenost 3 – velika posjećenost
Vremenska dostupnost po mjesecima:	1. 2. 3. 4. 5. 6. 7. 8. 9. 10. 11. 12.
Specifična oprema**:	DA NE
Širi sustav atrakcija:	

Šifra	K1223KO/ZR 65.	Redni broj	65.
Naziv resursa		Povijesna jezgra naselja Žrnvo	
Kratki funkcionalni opis:		Seoska povijesna naselja	
Lokacija		Žrnovo	
Datum upisa			
VALORIZACIJA			
Dostupnost*		0 – nedostupnost 1 – neadekvatna dostupnost 2 – adekvatna dostupnost	
Zastupljenost u turističkoj ponudi:		DA NE	
Dostupnost informacije o atrakciji turistima:		DA NE	
Turistička posjećenost:		0 – nema posjeta 1 – mala posjećenost 2 – srednja posjećenost 3 – velika posjećenost	
Vremenska dostupnost po mjesecima:		1. 2. 3. 4. 5. 6. 7. 8. 9. 10. 11. 12.	
Specifična oprema**:		DA NE	
Širi sustav atrakcija:			

Šifra	K1223KO/ZR 66.	Redni broj	66.
Naziv resursa		Prvo selo, Brdo, Kampuš, Postrana, Žrnovska banja, Medvinjak, Vrbovica, Oskorušica	
Kratki funkcionalni opis:		Ruralne cjeline	
Lokacija		Žrnovo	
Datum upisa			
VALORIZACIJA			
Dostupnost*		0 – nedostupnost 1 – neadekvatna dostupnost 2 – adekvatna dostupnost	
Zastupljenost u turističkoj ponudi:		DA NE	
Dostupnost informacije o atrakciji turistima:		DA NE	

Turistička posjećenost:	0 – nema posjeta 1 – mala posjećenost **2 – srednja posjećenost** 3 – velika posjećenost
Vremenska dostupnost po mjesecima:	1. 2. 3. 4. 5. 6. 7. 8. 9. 10. 11. 12.
Specifična oprema**:	**DA** NE
Širi sustav atrakcija:	

Šifra	K1223KO/RA 67.	Redni broj	67.
Naziv resursa		**Račišće**	
Kratki funkcionalni opis:		Ruralne cjeline	
Lokacija		**Račišće**	
Datum upisa			

VALORIZACIJA

Dostupnost*	0 – nedostupnost 1 – neadekvatna dostupnost **2 – adekvatna dostupnost**
Zastupljenost u turističkoj ponudi:	**DA** NE
Dostupnost informacije o atrakciji turistima:	**DA** NE
Turistička posjećenost:	0 – nema posjeta 1 – mala posjećenost **2 – srednja posjećenost** 3 – velika posjećenost
Vremenska dostupnost po mjesecima:	1. 2. 3. 4. 5. 6. 7. 8. 9. 10. 11. 12.
Specifična oprema**:	DA **NE**
Širi sustav atrakcija:	

Šifra	K1223KO/CA 68.	Redni broj	68.
Naziv resursa		**Ruralna cjelina Čara**	
Kratki funkcionalni opis:		Evidentirano kulturno dobro	
Lokacija		**Čara**	
Datum upisa			

VALORIZACIJA

Dostupnost*	0 – nedostupnost 1 – neadekvatna dostupnost **2 – adekvatna dostupnost**
Zastupljenost u turističkoj ponudi:	**DA** NE
Dostupnost informacije o atrakciji turistima:	**DA** NE
Turistička posjećenost:	0 – nema posjeta 1 – mala posjećenost **2 – srednja posjećenost** 3 – velika posjećenost
Vremenska dostupnost po mjesecima:	1. 2. 3. 4. 5. 6. 7. 8. 9. 10. 11. 12.
Specifična oprema**:	**DA** NE
Širi sustav atrakcija:	

Šifra	K1223KO/PU 69.	Redni broj	69.

Naziv resursa	Ruralna cjelina Pupnat
Kratki funkcionalni opis:	Evidentirano kulturno dobro
Lokacija	Pupnat
Datum upisa	

VALORIZACIJA

Dostupnost*	0 – nedostupnost 1 – neadekvatna dostupnost 2 – adekvatna dostupnost	
Zastupljenost u turističkoj ponudi:	DA	NE
Dostupnost informacije o atrakciji turistima:	DA	NE
Turistička posjećenost:	0 – nema posjeta 1 – mala posjećenost 2 – srednja posjećenost 3 – velika posjećenost	
Vremenska dostupnost po mjesecima:	1. 2. 3. 4. 5. 6. 7. 8. 9. 10. 11. 12.	
Specifična oprema**:	DA	NE
Širi sustav atrakcija:		

Šifra	K1223KO/ZR 70.	Redni broj	70.
Naziv resursa		Ruralna cjelina Žrnovo	
Kratki funkcionalni opis:		Evidentirano kulturno dobro	
Lokacija		Žrnovo	
Datum upisa			

VALORIZACIJA

Dostupnost*	0 – nedostupnost 1 – neadekvatna dostupnost 2 – adekvatna dostupnost	
Zastupljenost u turističkoj ponudi:	DA	NE
Dostupnost informacije o atrakciji turistima:	DA	NE
Turistička posjećenost:	0 – nema posjeta 1 – mala posjećenost 2 – srednja posjećenost 3 – velika posjećenost	
Vremenska dostupnost po mjesecima:	1. 2. 3. 4. 5. 6. 7. 8. 9. 10. 11. 12.	
Specifična oprema**:	DA	NE
Širi sustav atrakcija:		

Šifra	K1223KO/CA 71.	Redni broj	71.
Naziv resursa		Zavalatica, Čarsko polje	
Kratki funkcionalni opis:		Ruralne cjeline	
Lokacija		Čara	
Datum upisa			

VALORIZACIJA

Dostupnost*	0 – nedostupnost 1 – neadekvatna dostupnost 2 – adekvatna dostupnost	
Zastupljenost u turističkoj ponudi:	DA	NE
Dostupnost informacije o atrakciji turistima:	DA	NE

Turistička posjećenost:	0 – nema posjeta **1 – mala posjećenost** 2 – srednja posjećenost 3 – velika posjećenost
Vremenska dostupnost po mjesecima:	**1. 2. 3. 4. 5. 6. 7. 8. 9. 10. 11. 12.**
Specifična oprema**:	DA **NE**
Širi sustav atrakcija:	

Šifra	1224KO/VR 72.	Redni broj	72.
Naziv resursa		Cjelina otoka Vrnika	
Kratki funkcionalni opis:		Evidentirano kulturno dobro	
Lokacija		Otok Vrnik	
Datum upisa			

VALORIZACIJA

Dostupnost*	0 – nedostupnost **1 – neadekvatna dostupnost** 2 – adekvatna dostupnost	
Zastupljenost u turističkoj ponudi:	**DA**	NE
Dostupnost informacije o atrakciji turistima:	**DA**	NE
Turistička posjećenost:	0 – nema posjeta **1 – mala posjećenost** 2 – srednja posjećenost 3 – velika posjećenost	
Vremenska dostupnost po mjesecima:	1. 2. 3. 4. **5. 6. 7. 8. 9**. 10. 11. 12.	
Specifična oprema**:	DA	**NE**
Širi sustav atrakcija:		

Šifra	K1231KO/KN 73.	Redni broj	73.
Naziv resursa		Groblje „Plišivac“	
Kratki funkcionalni opis:		Evidentirano kulturno dobro	
Lokacija		Kneža	
Datum upisa			

VALORIZACIJA

Dostupnost*	0 – nedostupnost **1 – neadekvatna dostupnost** 2 – adekvatna dostupnost	
Zastupljenost u turističkoj ponudi:	DA	**NE**
Dostupnost informacije o atrakciji turistima:	DA	**NE**
Turistička posjećenost:	0 – nema posjeta **1 – mala posjećenost** 2 – srednja posjećenost 3 – velika posjećenost	
Vremenska dostupnost po mjesecima:	**1. 2. 3. 4. 5. 6. 7. 8. 9. 10. 11. 12.**	
Specifična oprema**:	DA	**NE**
Širi sustav atrakcija:		

Šifra	K1231KO/PU 74.	Redni broj	74.
Naziv resursa		Groblje sv. Jurja	
Kratki funkcionalni opis:		Evidentirano kulturno dobro Sakralne građevine i kompleksi	
Lokacija		Pupnat	
Datum upisa			
VALORIZACIJA			
Dostupnost*		0 – nedostupnost 1 – neadekvatna dostupnost **2 – adekvatna dostupnost**	
Zastupljenost u turističkoj ponudi:		**DA**	NE
Dostupnost informacije o atrakciji turistima:		**DA**	NE
Turistička posjećenost:		0 – nema posjeta **1 – mala posjećenost** 2 – srednja posjećenost 3 – velika posjećenost	
Vremenska dostupnost po mjesecima:		1. 2. 3. 4. 5. 6. 7. 8. 9. 10. 11. 12.	
Specifična oprema**:		DA	**NE**
Širi sustav atrakcija:			

Šifra	K1231KO/KN 75.	Redni broj	75.
Naziv resursa		Groblje sv. Križ	
Kratki funkcionalni opis:		Evidentirano kulturno dobro	
Lokacija		Kneža	
Datum upisa			
VALORIZACIJA			
Dostupnost*		0 – nedostupnost **1 – neadekvatna dostupnost** 2 – adekvatna dostupnost	
Zastupljenost u turističkoj ponudi:		DA	**NE**
Dostupnost informacije o atrakciji turistima:		DA	**NE**
Turistička posjećenost:		0 – nema posjeta **1 – mala posjećenost** 2 – srednja posjećenost 3 – velika posjećenost	
Vremenska dostupnost po mjesecima:		1. 2. 3. 4. 5. 6. 7. 8. 9. 10. 11. 12.	
Specifična oprema**:		DA	**NE**
Širi sustav atrakcija:			

Šifra	K1231KO 76.	Redni broj	76.
Naziv resursa		Groblje sv. Luke	
Kratki funkcionalni opis:		Evidentirano kulturno dobro	
Lokacija		Grad Korčula	
Datum upisa			
VALORIZACIJA			
Dostupnost*		0 – nedostupnost 1 – neadekvatna dostupnost **2 – adekvatna dostupnost**	
Zastupljenost u turističkoj ponudi:		**DA**	NE

Dostupnost informacije o atrakciji turistima:	DA	**NE**
Turistička posjećenost:	0 – nema posjeta **1 – mala posjećenost** 2 – srednja posjećenost 3 – velika posjećenost	
Vremenska dostupnost po mjesecima:	**1. 2. 3. 4. 5. 6. 7. 8. 9. 10. 11. 12.**	
Specifična oprema**:	DA	**NE**
Širi sustav atrakcija:		

Šifra	K1231KO/CA 77.	Redni broj	77.
Naziv resursa		**Mjesno groblje Čara**	
Kratki funkcionalni opis:		Evidentirano kulturno dobro Sakralne građevine i kompleksi	
Lokacija		**Čara**	
Datum upisa			
VALORIZACIJA			
Dostupnost*		0 – nedostupnost 1 – neadekvatna dostupnost **2 – adekvatna dostupnost**	
Zastupljenost u turističkoj ponudi:		**DA**	NE
Dostupnost informacije o atrakciji turistima:		**DA**	NE
Turistička posjećenost:		0 – nema posjeta **1 – mala posjećenost** 2 – srednja posjećenost 3 – velika posjećenost	
Vremenska dostupnost po mjesecima:		**1. 2. 3. 4. 5. 6. 7. 8. 9. 10. 11. 12.**	
Specifična oprema**:		DA	**NE**
Širi sustav atrakcija:			

Šifra	K1232KO 78.	Redni broj	78.
Naziv resursa		**Trasa Napoleonovog puta**	
Kratki funkcionalni opis:		Evidentirano kulturno dobro	
Lokacija		**Otok Korčula**	
Datum upisa			
VALORIZACIJA			
Dostupnost*		0 – nedostupnost 1 – neadekvatna dostupnost **2 – adekvatna dostupnost**	
Zastupljenost u turističkoj ponudi:		**DA**	NE
Dostupnost informacije o atrakciji turistima:		**DA**	NE
Turistička posjećenost:		0 – nema posjeta 1 – mala posjećenost **2 – srednja posjećenost** 3 – velika posjećenost	
Vremenska dostupnost po mjesecima:		**1. 2. 3. 4. 5. 6. 7. 8. 9. 10. 11. 12.**	
Specifična oprema**:		DA	**NE**
Širi sustav atrakcija:			

Šifra	K1234KO 79.	Redni broj	79.
Naziv resursa		Spomenik palim vojnicima u I. svjetskom ratu	
ratki funkcionalni opis:		Zaštićeno kulturno dobro nepokretno kulturno dobro – pojedinačno memorijalna baština Z-6467 20. st. Korčulanski spomenik palim vojnicima u I. svjetskom ratu nalazi se u parku Hober izvan samog grada. Spomenik je izrađen za vrijeme trajanja rata 1915.- 1916. i predstavlja rijedak i vrijedan primjer ratnog memorijalnog spomenika iz razdoblja I. svjetskog rata. Autor spomenika je Venčeslav Barda.	
Lokacija		Korčula	
Datum upisa			
VALORIZACIJA			
Dostupnost*		0 – nedostupnost 1 – neadekvatna dostupnost **2 – adekvatna dostupnost**	
Zastupljenost u turističkoj ponudi:		DA	**NE**
Dostupnost informacije o atrakciji turistima:		DA	**NE**
Turistička posjećenost:		0 – nema posjeta 1 – mala posjećenost **2 – srednja posjećenost** 3 – velika posjećenost	
Vremenska dostupnost po mjesecima:		1. 2. 3. 4. 5. 6. 7. 8. 9. 10. 11. 12.	
Specifična oprema**:		DA	**NE**
Širi sustav atrakcija:			

Šifra	K1235KO 80.	Redni broj	80.
Naziv resursa		Spomen ploča u atriju gradske vijećnice	
Kratki funkcionalni opis:		Evidentirano kulturno dobro	
Lokacija		Grad Korčula	
Datum upisa			
VALORIZACIJA			
Dostupnost*		0 – nedostupnost 1 – neadekvatna dostupnost **2 – adekvatna dostupnost**	
Zastupljenost u turističkoj ponudi:		**DA**	NE
Dostupnost informacije o atrakciji turistima:		DA	**NE**
Turistička posjećenost:		0 – nema posjeta 1 – mala posjećenost 2 – srednja posjećenost **3 – velika posjećenost**	
Vremenska dostupnost po mjesecima:		1. 2. 3. 4. 5. 6. 7. 8. 9. 10. 11. 12.	
Specifična oprema**:		DA	**NE**
Širi sustav atrakcija:			

Šifra	K1236KO/ZR 81.	Redni broj	81.
Naziv resursa		Pjaceta kraj crkve sv. Roka	
Kratki funkcionalni opis:		Pjaceta s ostacima „žbara“ (dvije rupe u kamenu korištene tijekom izvođenja lančanog plesa s mačevima Moštra)	
Lokacija		Žrnovo	
Datum upisa			
VALORIZACIJA			
Dostupnost*		0 – nedostupnost 1 – neadekvatna dostupnost **2 – adekvatna dostupnost**	
Zastupljenost u turističkoj ponudi:		**DA**	NE
Dostupnost informacije o atrakciji turistima:		DA	**NE**
Turistička posjećenost:		0 – nema posjeta 1 – mala posjećenost 2 – srednja posjećenost **3 – velika posjećenost**	
Vremenska dostupnost po mjesecima:		1. 2. 3. 4. 5. 6. 7. 8. 9. 10. 11. 12.	
Specifična oprema**:		DA	**NE**
Širi sustav atrakcija:			

Šifra	K1241KO/PO/ZR 82.	Redni broj	82.
Naziv resursa		Crkva sv. Roka, Postrana	
Kratki funkcionalni opis:			
Lokacija		Postrana, Žrnovo	
Datum upisa			
VALORIZACIJA			
Dostupnost*		0 – nedostupnost 1 – neadekvatna dostupnost **2 – adekvatna dostupnost**	
Zastupljenost u turističkoj ponudi:		**DA**	NE
Dostupnost informacije o atrakciji turistima:		**DA**	NE
Turistička posjećenost:		0 – nema posjeta 1 – mala posjećenost 2 – srednja posjećenost **3 – velika posjećenost**	
Vremenska dostupnost po mjesecima:		1. 2. 3. 4. 5. 6. 7. 8. 9. 10. 11. 12.	
Specifična oprema**:		DA	**NE**
Širi sustav atrakcija:			

Šifra	K124KO 83.	Redni broj	83.
Naziv resursa		Katedrala sv. Marka	
Kratki funkcionalni opis:		zaštićeno kulturno dobro, nepokretno kulturno dobro – pojedinačno Z-4920 Katedrala sv. Marka je gotičko-renesansna građevina podignuta na tlocrtu romaničke, bazilikalne zamisli. Glavnu lađu od bočnih dijele snažni, monolitni stupovi, bogato ukrašenih glavica: u južnoj lađi izradili su ih u 15. st.	

korčulanski majstori. Jedna od njih bliska je načinu Jurja Dalmatinca. Portal romaničko-gotičkog obilježja djelo je kasnogotičkog majstora Bonina iz Milana (1412.g.). Visoki kameni zvonik, slojevita je gradnja romaničkih odlika u prizemlju, gotičkih i renesansnih u elevaciji katova, dok vrh zvonika kruni velika terasa nad kojom je loggia s bogato oblikovanom osmerostranom kupolom i lanternom, kameno iscizeliranim djelom iz 1481. g. korčulanskog majstora Marka Andrijića. Ova cjelina čvrstog zdanja moćno se izdiže na glavnom trgu simbolizirajući središte grada i njegovu urbanističko – graditeljsku osovinu, a po svojim graditeljsko-kiparskim i kulturno povijesnim odlikama, vrsnoćom svoje materijalne i nematerijalne kulturne baštine, drži se jednom od najljepših katedralnih ostvarenja hrvatskog uzobalja.

Lokacija	Korčula
Datum upisa	
VALORIZACIJA	
Dostupnost*	0 – nedostupnost 1 – neadekvatna dostupnost **2 – adekvatna dostupnost**
Zastupljenost u turističkoj ponudi:	**DA** NE
Dostupnost informacije o atrakciji turistima:	**DA** NE
Turistička posjećenost:	0 – nema posjeta 1 – mala posjećenost 2 – srednja posjećenost **3 – velika posjećenost**
Vremenska dostupnost po mjesecima:	**1. 2. 3. 4. 5. 6. 7. 8. 9. 10. 11. 12.**
Specifična oprema**:	DA **NE**
Širi sustav atrakcija:	

Šifra	K124KO 84.	Redni broj	84.
Naziv resursa		Opatski dvor	
Kratki funkcionalni opis:		Zaštićeno kulturno dobro nepokretno kulturno dobro - pojedinačno sakralno-profana graditeljska baština Z-6627 1876. - 1880. Opatski dvor u Korčuli nalazi se na središnjem gradskom trgu, južno od katedrale sv. Marka. Zgrada je izvorno bila u funkciji biskupske palače koja se prvi put spominje 1363. Nastala je unificiranjem više srednjevjekovnih čestica odnosno romaničko-gotičkih kućišta između kojih se nalazila kanižela. Zgrada je polovicom 17. stoljeća uređena u skladu s baroknim ukusom, a u drugoj polovici 19. stoljeća preuređuje se u župni stan. Najznačajnije promjene dogodile su se u izgledu zapadnog pročelja koje je razgrađeno do		

	razine dvostrukih prozora u prizemlju. Izvršene su promjene u rasporedu otvora vrata i prozora, te je postavljen niz novih i starih ukrasa. Na zapadno pročelje vraćen je barokni balkon. Navedeni zahvati zapravo predstavljaju neostilsku intervenciju koja je promijenila vanjski i unutarnji izgled zgrade. U Opatskom dvoru je su smješteni župni ured, Opatska riznica sv. Marka i župni stan.
Lokacija	Korčula
Datum upisa	
VALORIZACIJA	
Dostupnost*	0 – nedostupnost 1 – neadekvatna dostupnost **2 – adekvatna dostupnost**
Zastupljenost u turističkoj ponudi:	**DA** NE
Dostupnost informacije o atrakciji turistima:	**DA** NE
Turistička posjećenost:	0 – nema posjeta 1 – mala posjećenost 2 – srednja posjećenost **3 – velika posjećenost**
Vremenska dostupnost po mjesecima:	1. 2. 3. **4. 5. 6. 7. 8. 9. 10**. 11. 12.
Specifična oprema**:	DA **NE**
Širi sustav atrakcija:	

Šifra	K1241KO 85.	Redni broj	85.
Naziv resursa		Crkva Blagovijesti	
Kratki funkcionalni opis:		Evidentirano kulturno dobro Sakralne građevine i kompleksi	
Lokacija		Grad Korčula	
Datum upisa			
VALORIZACIJA			
Dostupnost*		0 – nedostupnost 1 – neadekvatna dostupnost **2 – adekvatna dostupnost**	
Zastupljenost u turističkoj ponudi:		**DA** NE	
Dostupnost informacije o atrakciji turistima:		**DA** NE	
Turistička posjećenost:		0 – nema posjeta 1 – mala posjećenost 2 – srednja posjećenost **3 – velika posjećenost**	
Vremenska dostupnost po mjesecima:		1. 2. 3. 4. **5. 6. 7. 8. 9. 10**. 11. 12.	
Specifična oprema**:		DA **NE**	
Širi sustav atrakcija:			

Šifra	K1241KO/CA 86.	Redni broj	86.
Naziv resursa		Crkva Gospa u Čavića Luci iz 1923.	
Kratki funkcionalni opis:			
Lokacija		Čara	
Datum upisa			

VALORIZACIJA	
Dostupnost*	0 – nedostupnost **1 – neadekvatna dostupnost** 2 – adekvatna dostupnost
Zastupljenost u turističkoj ponudi:	**DA** NE
Dostupnost informacije o atrakciji turistima:	**DA** NE
Turistička posjećenost:	0 – nema posjeta 1 – mala posjećenost **2 – srednja posjećenost** 3 – velika posjećenost
Vremenska dostupnost po mjesecima:	**1. 2. 3. 4. 5. 6. 7. 8. 9. 10. 11. 12.**
Specifična oprema**:	DA **NE**
Širi sustav atrakcija:	

Šifra	K1241KO/CA 87.	Redni broj	87.
Naziv resursa		Crkva Gospe od Polja	
Kratki funkcionalni opis:		Zaštićeno kulturno dobro, nepokretno kulturno dobro – pojedinačno sakralna graditeljska baština Z-5169 Nalazi se izvan naselja, u polju, sred vinograda, uz groblje je zavjetna crkva Gospe od Čarskog polja iz 14. st., koja je današnji oblik dobila u vrijeme baroka. Najveća joj je vrijednost oltar s predelom u reljefnim prizorima iz života Bogorodice. Te kasnogotičke alabasterne reljefe engleskog podrijetla – radionica Nothighem iz 15. st. po legendi je u nedaleku uvalu naplavilo more. Uz ovaj se događaj veže usmena predaja i književnost – bogata nematerijalna kulturna baština.	
Lokacija		Čara	
Datum upisa			

VALORIZACIJA	
Dostupnost*	0 – nedostupnost 1 – neadekvatna dostupnost **2 – adekvatna dostupnost**
Zastupljenost u turističkoj ponudi:	**DA** NE
Dostupnost informacije o atrakciji turistima:	**DA** NE
Turistička posjećenost:	0 – nema posjeta 1 – mala posjećenost **2 – srednja posjećenost** 3 – velika posjećenost
Vremenska dostupnost po mjesecima:	**1. 2. 3. 4. 5. 6. 7. 8. 9. 10. 11. 12.**
Specifična oprema**:	DA **NE**
Širi sustav atrakcija:	

Šifra	K1241KO/PU 88.	Redni broj	88.
Naziv resursa		Crkva Gospe od Snijega	
Kratki funkcionalni opis:			
Lokacija		Pupnat	
Datum upisa			

VALORIZACIJA		
Dostupnost*	0 – nedostupnost 1 – neadekvatna dostupnost **2 – adekvatna dostupnost**	
Zastupljenost u turističkoj ponudi:	**DA**	NE
Dostupnost informacije o atrakciji turistima:	**DA**	NE
Turistička posjećenost:	0 – nema posjeta **1 – mala posjećenost** 2 – srednja posjećenost 3 – velika posjećenost	
Vremenska dostupnost po mjesecima:	**1. 2. 3. 4. 5. 6. 7. 8. 9. 10. 11. 12.**	
Specifična oprema**:	DA	**NE**
Širi sustav atrakcija:		

Šifra	K1241KO/VR 89.	Redni broj	89.
Naziv resursa		**Crkva Gospe od Škoja**	
Kratki funkcionalni opis:		Crkva Gospe od Škoja na Vrniku iz 1868.	
Lokacija		**Korčula, Vrnik**	
Datum upisa			

VALORIZACIJA		
Dostupnost*	0 – nedostupnost **1 – neadekvatna dostupnost** 2 – adekvatna dostupnost	
Zastupljenost u turističkoj ponudi:	**DA**	NE
Dostupnost informacije o atrakciji turistima:	**DA**	NE
Turistička posjećenost:	0 – nema posjeta **1 – mala posjećenost** 2 – srednja posjećenost 3 – velika posjećenost	
Vremenska dostupnost po mjesecima:	1. 2. 3. 4. **5. 6. 7. 8. 9. 10.** 11. 12.	
Specifična oprema**:	DA	**NE**
Širi sustav atrakcija:		

Šifra	K1241KO 90.	Redni broj	90.
Naziv resursa		**Crkva Gospojine**	
Kratki funkcionalni opis:		zaštićeno kulturno dobro, nepokretno kulturno dobro – pojedinačno Z-4861 14. st. Nalazi se u jugozapadnom uglu trga sv. Marka, pred stolnom crkvom, uz ulicu Korčulanskog statuta koja se spaja s glavnim trgom. Prvobitna građevina pripadala je plemićkoj obitelji Cherchianis. Početkom 16. stoljeća crkvu obnavljaju Pasqual i Vicko Ismaelis, kako je zapisano na natpisu postavljenom u 17. stoljeću. Crkva je preuređena je u obiteljsku crkvu i mauzolej plemićkih obitelji Gabrielis i Ismaelis, čije su palače u neposrednom susjedstvu. U 17. stoljeću crkva dobiva sadašnji maniristički izgled. U 18. stoljeću je zapuštena i pretvorena u crkveno	

	skladište. Krajem 19. stoljeća propao je pokušaj da se napuštena crkva Gospojine pretvori u prikladan prostor za smještaj zbirke vrijednih predmeta Zavičajnog muzeja Korčule.
Lokacija	**Korčula**
Datum upisa	

VALORIZACIJA

Dostupnost*	0 – nedostupnost 1 – neadekvatna dostupnost **2 – adekvatna dostupnost**	
Zastupljenost u turističkoj ponudi:	**DA**	NE
Dostupnost informacije o atrakciji turistima:	**DA**	NE
Turistička posjećenost:	0 – nema posjeta 1 – mala posjećenost **2 – srednja posjećenost** 3 – velika posjećenost	
Vremenska dostupnost po mjesecima:	**1. 2. 3. 4. 5. 6. 7. 8. 9. 10. 11. 12.**	
Specifična oprema**:	DA	**NE**
Širi sustav atrakcija:		

Šifra	K1241KO 91.	Redni broj	91.
Naziv resursa		**Crkva i bratovština Svih svetih**	
Kratki funkcionalni opis:		Zaštićeno kulturno dobro, nepokretno kulturno dobro – pojedinačno Z-48591301. - 1759. U JI dijelu grada neposredno uz zidine i kulu Svih Svetih postojala je crkva, vezana uz najstariju korčulansku bratovštinu Svih Svetih, utemeljenu 1301. Jedna je od brojnih srednjovjekovnih crkava koje su u staroj jezgri Korčule bile podignute vrlo rano, a nakon višebrojnih pregradnji dobila je konačan barokni izgled za zvonikom iz 18. stoljeća. Jednostavno i visoko pročelje građeno kamenim kvadratima, spajanih uskim sljubnicama. U sredini pročelja naglašena je vertikala baroknog zvonika sa preslicom ukrašenom volutama, glavicama anđela i vegetabilnim motivima. Crkva je jednobrodna građevina, pravokutnog tlocrta. Unutrašnost crkve ima trokatni kameni ciborij oslonjen na stupove.	
Lokacija		**Korčula**	
Datum upisa			

VALORIZACIJA

Dostupnost*	0 – nedostupnost 1 – neadekvatna dostupnost **2 – adekvatna dostupnost**	
Zastupljenost u turističkoj ponudi:	**DA**	NE
Dostupnost informacije o atrakciji turistima:	**DA**	NE

Turistička posjećenost:	0 – nema posjeta 1 – mala posjećenost **2 – srednja posjećenost** 3 – velika posjećenost
Vremenska dostupnost po mjesecima:	1. 2. 3. 4. 5. 6. 7. 8. 9. 10. 11. 12.
Specifična oprema**:	DA **NE**
Širi sustav atrakcija:	

Šifra	K1241KO/ZR 92.	Redni broj	92.
Naziv resursa		Crkva Male Gospe	
Kratki funkcionalni opis:		Preventivno zaštićeno kulturno dobro, nepokretno kulturno dobro – pojedinačno sakralna graditeljska baština P-4934 Crkva Male Gospe nalazi se zaselku Prvo Selo u Žrnovu. Jednobrodna kamena građevina ima pravokutan tlocrt s polukružnom apsidom i zvonikom na preslicu. Pročelja su ožbukana. Prema arhivskim podacima sagradila su je 1458. braća Banisio (Baničević). U radovima koji su se odvijali polovicom 20. stoljeća proširena je apsida crkve, no oko broda crkve ostali su nedovršeni zidovi koji je i danas okružuju.	
Lokacija		Žrnovo	
Datum upisa			

VALORIZACIJA

Dostupnost*	0 – nedostupnost 1 – neadekvatna dostupnost **2 – adekvatna dostupnost**
Zastupljenost u turističkoj ponudi:	DA **NE**
Dostupnost informacije o atrakciji turistima:	DA **NE**
Turistička posjećenost:	0 – nema posjeta **1 – mala posjećenost** 2 – srednja posjećenost 3 – velika posjećenost
Vremenska dostupnost po mjesecima:	1. 2. 3. 4. 5. 6. 7. 8. 9. 10. 11. 12.
Specifična oprema**:	DA **NE**
Širi sustav atrakcija:	

Šifra	K1241KO 93.	Redni broj	93.
Naziv resursa		Crkva Navještenja	
Kratki funkcionalni opis:		Zaštićeno kulturno dobro, nepokretno kulturno dobro – pojedinačno Z-4919 1582. Crkva Navještenja nalazi se u sjeverozapadnom dijelu grada Korčule uz ulicu Don Jakova Salecića i u blizini kule Bokar. Podignuli su je 1582. godine kanonik Nikola Paus i Jakov Giretić uz njihovu obiteljsku kuću. Kasnije crkva postaje vlasništvo raznih obitelji (Kanavelić, Antica, Dolfin, Zorzi i Medini) koje su bile vlasnici kuće uz crkvu. Iz kuće koja je smještena uz zapadni	

	zid crkve otvorena su vrata za privatni ulaz u crkvu. Crkva je jednobrodna građevina pravokutnog tlocrta, presvođena križno rebrastim svodom. Pročelje crkve je manirističkі skladno oblikovano od fino klesanog kamena.
Lokacija	**Korčula**
Datum upisa	
VALORIZACIJA	
Dostupnost*	0 – nedostupnost 1 – neadekvatna dostupnost **2 – adekvatna dostupnost**
Zastupljenost u turističkoj ponudi:	**DA** NE
Dostupnost informacije o atrakciji turistima:	**DA** NE
Turistička posjećenost:	0 – nema posjeta **1 – mala posjećenost** 2 – srednja posjećenost 3 – velika posjećenost
Vremenska dostupnost po mjesecima:	**1. 2. 3. 4. 5. 6. 7. 8. 9. 10. 11. 12.**
Specifična oprema**:	DA **NE**
Širi sustav atrakcija:	

Šifra	K1241KO/VR 94.	Redni broj	94.
Naziv resursa		**Crkva Pohođenja Blažene djevice Marije**	
Kratki funkcionalni opis:		Crkva Pohođenja Blažene djevice Marije iz 1674.	
Lokacija		**Korčula, Vrnik**	
Datum upisa			
VALORIZACIJA			
Dostupnost*		0 – nedostupnost **1 – neadekvatna dostupnost** 2 – adekvatna dostupnost	
Zastupljenost u turističkoj ponudi:		**DA** NE	
Dostupnost informacije o atrakciji turistima:		**DA** NE	
Turistička posjećenost:		0 – nema posjeta **1 – mala posjećenost** 2 – srednja posjećenost 3 – velika posjećenost	
Vremenska dostupnost po mjesecima:		1. 2. 3. 4. **5. 6. 7. 8. 9. 10**. 11. 12.	
Specifična oprema**:		DA **NE**	
Širi sustav atrakcija:			

Šifra	K1241KO/RA 95.	Redni broj	95.
Naziv resursa		**Crkva Pomoćnice Kršćana**	
Kratki funkcionalni opis:		Zaštićeno kulturno dobro, nepokretno kulturno dobro – pojedinačno Sakralna graditeljska baština Z-6807 Smještena je u središtu naselja, uz poljanu pred župnom crkvom. Jednobrodna crkva pravokutnog tlocrta s velikom polukružnom apsidom pred pročeljem ima dograđen prostrani trijem.	

	Pročelje joj je rastvoreno portalom, dvama pravokutnim prozorima, te rozetom, a završeno je zabatom s trolučnom preslicom. Crkva se datira u 18. st.
Lokacija	**Račišće**
Datum upisa	
VALORIZACIJA	
Dostupnost*	0 – nedostupnost **1 – neadekvatna dostupnost** 2 – adekvatna dostupnost
Zastupljenost u turističkoj ponudi:	**DA** NE
Dostupnost informacije o atrakciji turistima:	**DA** NE
Turistička posjećenost:	0 – nema posjeta 1 – mala posjećenost **2 – srednja posjećenost** 3 – velika posjećenost
Vremenska dostupnost po mjesecima:	**1. 2. 3. 4. 5. 6. 7. 8. 9. 10. 11. 12.**
Specifična oprema**:	DA **NE**
Širi sustav atrakcija:	

Šifra	K1241KO/ZR 96.	Redni broj	96.
Naziv resursa		**Crkva Staša na brdu sv. Staš**	
Kratki funkcionalni opis:		Evidentirano kulturno dobro	
Lokacija		**Žrnovo**	
Datum upisa			
VALORIZACIJA			
Dostupnost*		0 – nedostupnost **1 – neadekvatna dostupnost** 2 – adekvatna dostupnost	
Zastupljenost u turističkoj ponudi:		DA **NE**	
Dostupnost informacije o atrakciji turistima:		DA **NE**	
Turistička posjećenost:		0 – nema posjeta **1 – mala posjećenost** 2 – srednja posjećenost 3 – velika posjećenost	
Vremenska dostupnost po mjesecima:		**1. 2. 3. 4. 5. 6. 7. 8. 9. 10. 11. 12.**	
Specifična oprema**:		DA **NE**	
Širi sustav atrakcija:			

Šifra	K1241KO/ZR 97.	Redni broj	97.
Naziv resursa		**Crkva sv. Ante na Brdu**	
Kratki funkcionalni opis:		Evidentirano kulturno dobro	
Lokacija		**Žrnovo**	
Datum upisa			
VALORIZACIJA			
Dostupnost*		0 – nedostupnost 1 – neadekvatna dostupnost **2 – adekvatna dostupnost**	
Zastupljenost u turističkoj ponudi:		**DA** NE	

Dostupnost informacije o atrakciji turistima:	DA	**NE**
Turistička posjećenost:	0 – nema posjeta **1 – mala posjećenost** 2 – srednja posjećenost 3 – velika posjećenost	
Vremenska dostupnost po mjesecima:	**1. 2. 3. 4. 5. 6. 7. 8. 9. 10. 11. 12.**	
Specifična oprema**:	DA	**NE**
Širi sustav atrakcija:		

Šifra	K1241KO 98.	Redni broj	98.
Naziv resursa		**Crkva sv. Antuna**	
Kratki funkcionalni opis:		Zaštićeno kulturno dobro, nepokretno kulturno dobro – pojedinačno Z-4854 14. - 17. st. Crkva posvećena sv. Antunu padovanskom sagrađena je podalje, istočno od grada Korčule na vrhu brežuljka zvanom Glavica, koji se u dokumentima naziva Gradac i Zagradac, pretpostavlja se na mjestu negdašnje ilirske gradine koja je služila za nadziranje Pelješkog kanala. Na tom važnom strateškom mjestu postojala je već u 14. st. crkvica sv. Antuna pustinjaka, a uz nju i redovnička pustinjačka nastamba. Crkva je pravokutnog tlocrta, orijentacije zapad-istok, s pravokutnom apsidom. Građena je uslojenim priklesanim kamenom, bačvasto je svođena.	
Lokacija		**Korčula**	
Datum upisa			
		VALORIZACIJA	
Dostupnost*		0 – nedostupnost 1 – neadekvatna dostupnost **2 – adekvatna dostupnost**	
Zastupljenost u turističkoj ponudi:		**DA**	NE
Dostupnost informacije o atrakciji turistima:		**DA**	NE
Turistička posjećenost:		0 – nema posjeta 1 – mala posjećenost **2 – srednja posjećenost** 3 – velika posjećenost	
Vremenska dostupnost po mjesecima:		**1. 2. 3. 4. 5. 6. 7. 8. 9. 10. 11. 12.**	
Specifična oprema**:		DA	**NE**
Širi sustav atrakcija:			

Šifra	K1241KO/ZR 99.	Redni broj	99.
Naziv resursa		**Crkva sv. Filipa i Jakova**	
Kratki funkcionalni opis:		Zaštićeno kulturno dobro, nepokretno kulturno dobro – pojedinačno sakralna graditeljska baština Z-4921 16. st. Crkva sv. Filipa i Jakova nalazi se u polju Dubrova, između Žrnova i Pupnata. Pravokutnog	

	je tlocrta, bez apside, s dvostrešnim krovištem pokrivenim kupom kanalicom. Unutrašnjost je presvođena blago slomljenim svodom. Crkva sv. Filipa i Jakova srednjovjekovnog je postanka, a pripada skupini tipičnih sakralnih građevina skromnih oblikovnih karakteristika, specifičnih za prostor agrarnog krajolika otoka Korčule.
Lokacija	Žrnovo
Datum upisa	
VALORIZACIJA	
Dostupnost*	0 – nedostupnost 1 – neadekvatna dostupnost 2 – adekvatna dostupnost
Zastupljenost u turističkoj ponudi:	DA NE
Dostupnost informacije o atrakciji turistima:	DA NE
Turistička posjećenost:	0 – nema posjeta 1 – mala posjećenost 2 – srednja posjećenost 3 – velika posjećenost
Vremenska dostupnost po mjesecima:	1. 2. 3. 4. 5. 6. 7. 8. 9. 10. 11. 12.
Specifična oprema**:	DA NE
Širi sustav atrakcija:	

Šifra	K1241KO/ZR 100.	Redni broj	100.
Naziv resursa		Crkva sv. Ilije na Humu	
Kratki funkcionalni opis:		Evidentirano kulturno dobro	
Lokacija		Žrnovo	
Datum upisa			
VALORIZACIJA			
Dostupnost*		0 – nedostupnost 1 – neadekvatna dostupnost 2 – adekvatna dostupnost	
Zastupljenost u turističkoj ponudi:		DA NE	
Dostupnost informacije o atrakciji turistima:		DA NE	
Turistička posjećenost:		0 – nema posjeta 1 – mala posjećenost 2 – srednja posjećenost 3 – velika posjećenost	
Vremenska dostupnost po mjesecima:		1. 2. 3. 4. 5. 6. 7. 8. 9. 10. 11. 12.	
Specifična oprema**:		DA NE	
Širi sustav atrakcija:			

Šifra	K1241KO/ZR/PU 101.	Redni broj	101.
Naziv resursa		Crkva sv. Jakova	
Kratki funkcionalni opis:		Evidentirano kulturno dobro	
Lokacija		Između Žrnova i Pupnata	
Datum upisa			
VALORIZACIJA			

Dostupnost*	0 – nedostupnost **1 – neadekvatna dostupnost** 2 – adekvatna dostupnost	
Zastupljenost u turističkoj ponudi:	DA	**NE**
Dostupnost informacije o atrakciji turistima:	DA	**NE**
Turistička posjećenost:	0 – nema posjeta **1 – mala posjećenost** 2 – srednja posjećenost 3 – velika posjećenost	
Vremenska dostupnost po mjesecima:	**1. 2. 3. 4. 5. 6. 7. 8. 9. 10. 11. 12.**	
Specifična oprema**:	DA	**NE**
Širi sustav atrakcija:		

Šifra	K1241KO/PU 102.	Redni broj	102.
Naziv resursa		**Crkva sv. Jurja s grobljem**	
Kratki funkcionalni opis:		Zaštićeno kulturno dobro, nepokretno kulturno dobro – pojedinačno sakralna graditeljska baština Z-4924 Jednobrodna građevina smještena je na brežuljku zapadno od naselja Pupnat, uz raskršće antičkog puta prema Knežama i prema Čari. Crkva je izduženog pravokutnog tlocrta, bez apside, orijentirana u smjeru istok – zapad. Glavno zapadno pročelje rastvoreno je vratima jednostavnog kamenog okvira ukrašenog motivom ugaonog štapa. Nad nadvratnikom se ocrtava zidani luk, danas zapunjene lunete, a uz desni dovratnik je uzidana rustična kvadratična škropionica ukrašena motivom izmjeničnih zubaca. Zabat pročelja zaključuje visoka zidana preslica. Bočna pročelja su rastvorena s po jednim kvadratičnim prozorom neprofiliranog kamenog okvira. Dvostrešno krovište crkve pokriveno je kupom kanalicom. Unutrašnjost je presvođena bačvastim svodom. Prostor svetišta povišen je za jednu stubu, a svođen je nižim, spljoštenim bačvastim svodom koji se oslanja na jednostavno profilirane vijence. Crkva sv. Jurja na groblju u Pupnatu srednjevjekovnog je porijekla, prvi se put spominje 1383. godine, a tijekom stoljeća je u više navrata preoblikovana.		
Lokacija		**Pupnat**	
Datum upisa			
VALORIZACIJA			
Dostupnost*		0 – nedostupnost 1 – neadekvatna dostupnost **2 – adekvatna dostupnost**	
Zastupljenost u turističkoj ponudi:		**DA**	NE
Dostupnost informacije o atrakciji turistima:		**DA**	NE

Turistička posjećenost:	0 – nema posjeta **1 – mala posjećenost** 2 – srednja posjećenost 3 – velika posjećenost
Vremenska dostupnost po mjesecima:	**1. 2. 3. 4. 5. 6. 7. 8. 9. 10. 11. 12.**
Specifična oprema**:	DA **NE**
Širi sustav atrakcija:	

Šifra	K1241KO 103.	Redni broj	103.
Naziv resursa		**Crkva sv. Justina**	
Kratki funkcionalni opis:		Crkva sv. Justina u predjelu Biline iz kraja 19. st. Crkva je sagrađena na ruševinama crkve sv. Srđa.	
Lokacija		**Korčula**	
Datum upisa			
VALORIZACIJA			
Dostupnost*		0 – nedostupnost 1 – neadekvatna dostupnost **2 – adekvatna dostupnost**	
Zastupljenost u turističkoj ponudi:		**DA**	NE
Dostupnost informacije o atrakciji turistima:		DA	**NE**
Turistička posjećenost:		0 – nema posjeta **1 – mala posjećenost** 2 – srednja posjećenost 3 – velika posjećenost	
Vremenska dostupnost po mjesecima:		**1. 2. 3. 4. 5. 6. 7. 8. 9. 10. 11. 12.**	
Specifična oprema**:		DA	**NE**
Širi sustav atrakcija:			

Šifra	K1241KO/BA 104.	Redni broj	104.
Naziv resursa		**Crkva sv. Katarine**	
Kratki funkcionalni opis:		Evidentirano kulturno dobro	
Lokacija		**Badija**	
Datum upisa			
VALORIZACIJA			
Dostupnost*		0 – nedostupnost **1 – neadekvatna dostupnost** 2 – adekvatna dostupnost	
Zastupljenost u turističkoj ponudi:		**DA**	NE
Dostupnost informacije o atrakciji turistima:		**DA**	NE
Turistička posjećenost:		0 – nema posjeta **1 – mala posjećenost** 2 – srednja posjećenost 3 – velika posjećenost	
Vremenska dostupnost po mjesecima:		1. 2. 3. 4. **5. 6. 7. 8. 9. 10**. 11. 12.	
Specifična oprema**:		DA	**NE**
Širi sustav atrakcija:			

Šifra	K1241KO/VR 105.	Redni broj	105.
Naziv resursa		Crkva Sv. Križa	
Kratki funkcionalni opis:		Evidentirano kulturno dobro	
Lokacija		Vrnik	
Datum upisa			
VALORIZACIJA			
Dostupnost*		0 – nedostupnost 1 – neadekvatna dostupnost 2 – adekvatna dostupnost	
Zastupljenost u turističkoj ponudi:		DA	NE
Dostupnost informacije o atrakciji turistima:		DA	NE
Turistička posjećenost:		0 – nema posjeta 1 – mala posjećenost 2 – srednja posjećenost 3 – velika posjećenost	
Vremenska dostupnost po mjesecima:		1. 2. 3. 4. 5. 6. 7. 8. 9. 10. 11. 12.	
Specifična oprema**:		DA	NE
Širi sustav atrakcija:			

Šifra	K1241KO/ZR 106.	Redni broj	106.
Naziv resursa		Crkva Sv. Križa	
Kratki funkcionalni opis:		Evidentirano kulturno dobro Pod zaštitom, Srušena	
Lokacija		Žrnovo	
Datum upisa			
VALORIZACIJA			
Dostupnost*		0 – nedostupnost 1 – neadekvatna dostupnost 2 – adekvatna dostupnost	
Zastupljenost u turističkoj ponudi:		DA	NE
Dostupnost informacije o atrakciji turistima:		DA	NE
Turistička posjećenost:		0 – nema posjeta 1 – mala posjećenost 2 – srednja posjećenost 3 – velika posjećenost	
Vremenska dostupnost po mjesecima:		1. 2. 3. 4. 5. 6. 7. 8. 9. 10. 11. 12.	
Specifična oprema**:		DA	NE
Širi sustav atrakcija:			

Šifra	K1241KO/SO 107.	Redni broj	107.
Naziv resursa		Crkva sv. Liberana na Solinama	
Kratki funkcionalni opis:		Crkva sv. Liberana na Solinama je zavjetna crkva podignuta nakon potresa 1573.	
Lokacija		Korčula, Soline	
Datum upisa			
VALORIZACIJA			
Dostupnost*		0 – nedostupnost 1 – neadekvatna dostupnost 2 – adekvatna dostupnost	

Zastupljenost u turističkoj ponudi:	**DA**	NE
Dostupnost informacije o atrakciji turistima:	DA	**NE**
Turistička posjećenost:	0 – nema posjeta **1 – mala posjećenost** 2 – srednja posjećenost 3 – velika posjećenost	
Vremenska dostupnost po mjesecima:	**1. 2. 3. 4. 5. 6. 7. 8. 9. 10. 11. 12.**	
Specifična oprema**:	DA	**NE**
Širi sustav atrakcija:		

Šifra	K1241KO/OM 108.	Redni broj	108.
Naziv resursa		Crkva sv. Maksima	
Kratki funkcionalni opis:			
Lokacija		Otok Majsan	
Datum upisa			

VALORIZACIJA

Dostupnost*	0 – nedostupnost **1 – neadekvatna dostupnost** 2 – adekvatna dostupnost	
Zastupljenost u turističkoj ponudi:	DA	**NE**
Dostupnost informacije o atrakciji turistima:	**DA**	NE
Turistička posjećenost:	0 – nema posjeta **1 – mala posjećenost** 2 – srednja posjećenost 3 – velika posjećenost	
Vremenska dostupnost po mjesecima:	**1. 2. 3. 4. 5. 6. 7. 8. 9. 10. 11. 12.**	
Specifična oprema**:	**DA**	NE
Širi sustav atrakcija:		

Šifra	K1241KO/ZR 109.	Redni broj	109.
Naziv resursa		Crkva sv. Martina sa zvonikom i glavica Mratin	
Kratki funkcionalni opis:		Zaštićeno kulturno dobro, nepokretno kulturno dobro – pojedinačno sakralna graditeljska baština Z-6771 14. - 20. st. Župna crkva sv. Martina i glavica Mratin nalaze se u zaselku Kampuš u Žrnovu. Mratinska glavica predstavlja blago uzvišenje zasađeno čempresima i maslinama, a dijelom je prekrivena alepskim borom i makijom. Cijeli prostor je pregrađen suhozidima. Crkva i zvonik smješteni su na ovalnom platou („plokati“) ograđenim suhozidnim podzidom. Centralnu poziciju platoa dodatno naglašava spoj triju izvornih žrnovnih komunikacija. U neposrednoj blizini crkve nalaze se župni stan, tzv. bratimska kuća, zgrada Sabirnog arhivskog centra Korčula-Lastovo (nekadašnja osnovna škola) i ostaci stambene kuće.	
Lokacija		Žrnovo	
Datum upisa			

VALORIZACIJA		
Dostupnost*	0 – nedostupnost 1 – neadekvatna dostupnost **2 – adekvatna dostupnost**	
Zastupljenost u turističkoj ponudi:	**DA**	NE
Dostupnost informacije o atrakciji turistima:	**DA**	NE
Turistička posjećenost:	0 – nema posjeta **1 – mala posjećenost** 2 – srednja posjećenost 3 – velika posjećenost	
Vremenska dostupnost po mjesecima:	**1. 2. 3. 4. 5. 6. 7. 8. 9. 10. 11. 12.**	
Specifična oprema**:	DA	**NE**
Širi sustav atrakcija:		

Šifra	K1241KO 110.	Redni broj	110.
Naziv resursa		**Crkva sv. Mihovila s kućom bratovštine**	
Kratki funkcionalni opis:		Zaštićeno kulturno dobro, nepokretno kulturno dobro – pojedinačno Z-4866 15. st. Crkva sv. Mihovila, vlasništvo bratovštine sv. Mihovila, smještena je na trgu pred gradskom vijećnicom. Crkva je jednobrodno zdanje presvođeno bačvastim svodom s kupolom nad svetištem. Povezana je sa susjednom kućom bratovštine sv. Mihovila, kamenim mostom „puntom“. Spominje se već početkom 15.st. Barokni izgled dobiva u 17-18.st. Na glavnom mramornom, baroknom oltaru je slika Gospe od utjehe, D. Maggiotta iz 18. st. U stilskom pogledu pročelje crkve sv. Mihovila određeno je dominantnim manirističkim odlikama, s uplitanjem komponente baroka. U središnjoj je osi portal čiji je okvir i u arhitektonskoj kompoziciji i reljefnoj raščlambi, kao i ikonografskom repertoaru maniristički.	
Lokacija		**Korčula**	
Datum upisa			

VALORIZACIJA		
Dostupnost*	0 – nedostupnost 1 – neadekvatna dostupnost **2 – adekvatna dostupnost**	
Zastupljenost u turističkoj ponudi:	**DA**	NE
Dostupnost informacije o atrakciji turistima:	**DA**	NE
Turistička posjećenost:	0 – nema posjeta 1 – mala posjećenost 2 – srednja posjećenost **3 – velika posjećenost**	
Vremenska dostupnost po mjesecima:	**1. 2. 3. 4. 5. 6. 7. 8. 9. 10. 11. 12.**	
Specifična oprema**:	DA	**NE**
Širi sustav atrakcija:		

Šifra	K1241KO/ZR 111.	Redni broj	111.
Naziv resursa		Crkva sv. Mihovila	
Kratki funkcionalni opis:		Zaštićeno kulturno dobro, nepokretno kulturno dobro – pojedinačno sakralna graditeljska baština Z-4922 Mala, jednobrodna građevina pravokutnog oblika, orijentirana je u smjeru istok – zapad. Smještena je na ulazu u Žrnovo iz smjera Banje i grada Korčule i imala je za cilj braniti selo od neprijatelja koji bi došli iz tog smjera. U dokumentima se spominje prvi put 1329. godine u vezi s prodajom nekog zemljišta u blizini. Početkom 16. stoljeća crkvu je obnovio don Jakov Baničević mlađi, a 1722. godine ponovo ju je iz temelja obnovio don Frano Zilio, kanonik prepozit, kako piše na latinskom natpisu na ploči u zidu crkve. Na pročelju su vrata kamenih okvira s vijencem na nadvratniku. Bočno su dva kvadratna prozora, a nad vratima je jednostavna kružna rozeta. Nad zabatom pročelja je preslica sastavljena od barokno izrađenih ulomaka stupića i luka otvora za zvono. Unutrašnjost je natkrita gotičkim svodom s cvjetnim ključnim kamenom na sredini. Oltar je zidan na tri stepenice s baroknim okvirom pale.		
Lokacija		Žrnovo	
Datum upisa			
		VALORIZACIJA	
Dostupnost*		0 – nedostupnost **1 – neadekvatna dostupnost** 2 – adekvatna dostupnost	
Zastupljenost u turističkoj ponudi:		DA	**NE**
Dostupnost informacije o atrakciji turistima:		DA	**NE**
Turistička posjećenost:		0 – nema posjeta **1 – mala posjećenost** 2 – srednja posjećenost 3 – velika posjećenost	
Vremenska dostupnost po mjesecima:		**1. 2. 3. 4. 5. 6. 7. 8. 9. 10. 11. 12.**	
Specifična oprema**:		DA	**NE**
Širi sustav atrakcija:			

Šifra	K1241KO 112.	Redni broj	112.
Naziv resursa		Crkva sv. Petra	
Kratki funkcionalni opis:		Zaštićeno kulturno dobro, nepokretno kulturno dobro – pojedinačno Z-4860 14. st. Smještena je na središnjem trgu sv. Marka, neposredno uz kuću Marka Pola i katedralu sv. Marka. Južno uz crkvu je ulica Don Pavla Poše, a ispred crkve se pruža Trg pred Petrom. Kao najstarija crkva na korčulanskom poluotočiću,	

	spominje se u arhivskoj građi već 1338. godine. Njezin sadašnji skromni, rustični izgled posljedica je višekratnih pregradnji. Sredinom 14. stoljeća je pregrađena. Pročelja su jednostavne obrade. Nad portalom je unutar kamene ploče polukružnog završetka, reljefno poprsje sv. Petra, djelo majstora Bonina iz Milana, s početka 15. stoljeća, a iz istog vremena je i cijelo pročelje s jednostavnim trokutnim završnim zabatom sa zvonikom na preslicu.
Lokacija	Korčula
Datum upisa	
VALORIZACIJA	
Dostupnost*	0 – nedostupnost 1 – neadekvatna dostupnost **2 – adekvatna dostupnost**
Zastupljenost u turističkoj ponudi:	**DA** NE
Dostupnost informacije o atrakciji turistima:	**DA** NE
Turistička posjećenost:	0 – nema posjeta 1 – mala posjećenost 2 – srednja posjećenost **3 – velika posjećenost**
Vremenska dostupnost po mjesecima:	1. 2. 3. 4. 5. 6. 7. 8. 9. 10. 11. 12.
Specifična oprema**:	DA **NE**
Širi sustav atrakcija:	

Šifra	K1241KO/PO/ZR 113.	Redni broj	113.
Naziv resursa		Crkva sv. Roka, Postrana	
Kratki funkcionalni opis:			
Lokacija		Postrana, Žrnovo	
Datum upisa			
VALORIZACIJA			
Dostupnost*		0 – nedostupnost 1 – neadekvatna dostupnost **2 – adekvatna dostupnost**	
Zastupljenost u turističkoj ponudi:		**DA** NE	
Dostupnost informacije o atrakciji turistima:		**DA** NE	
Turistička posjećenost:		0 – nema posjeta 1 – mala posjećenost **2 – srednja posjećenost** 3 – velika posjećenost	
Vremenska dostupnost po mjesecima:		1. 2. 3. 4. 5. 6. 7. 8. 9. 10. 11. 12.	
Specifična oprema**:		DA **NE**	
Širi sustav atrakcija:			

Šifra	K1241KO/PU 114.	Redni broj	114.
Naziv resursa		Crkva sv. Roka, Pupnat prema Žrnovu	
Kratki funkcionalni opis:		Evidentirano kulturno dobro	
Lokacija		Pupnat	

Datum upisa	
VALORIZACIJA	
Dostupnost*	0 – nedostupnost **1 – neadekvatna dostupnost** 2 – adekvatna dostupnost
Zastupljenost u turističkoj ponudi:	DA **NE**
Dostupnost informacije o atrakciji turistima:	DA **NE**
Turistička posjećenost:	0 – nema posjeta **1 – mala posjećenost** 2 – srednja posjećenost 3 – velika posjećenost
Vremenska dostupnost po mjesecima:	**1. 2. 3. 4. 5. 6. 7. 8. 9. 10. 11. 12.**
Specifična oprema**:	DA **NE**
Širi sustav atrakcija:	

Šifra	K1241KO/CA 115.	Redni broj	115.
Naziv resursa		**Crkva sv. Stjepana**	
Kratki funkcionalni opis:		Crkva sv. Stjepana iz 11/12. st. Vidljivi samo temelji.	
Lokacija		**Čara**	
Datum upisa			
VALORIZACIJA			
Dostupnost*		**0 – nedostupnost** 1 – neadekvatna dostupnost 2 – adekvatna dostupnost	
Zastupljenost u turističkoj ponudi:		DA **NE**	
Dostupnost informacije o atrakciji turistima:		DA **NE**	
Turistička posjećenost:		**0 – nema posjeta** 1 – mala posjećenost 2 – srednja posjećenost 3 – velika posjećenost	
Vremenska dostupnost po mjesecima:		**1. 2. 3. 4. 5. 6. 7. 8. 9. 10. 11. 12.**	
Specifična oprema**:		**DA** NE	
Širi sustav atrakcija:			

Šifra	K1241KO/CA 116.	Redni broj	116.
Naziv resursa		**Crkva sv. Teodora, sv. Barbare i sv. Jurja**	
Kratki funkcionalni opis:		Evidentirano kulturno dobro	
Lokacija		**Čara**	
Datum upisa			
VALORIZACIJA			
Dostupnost*		**0 – nedostupnost** 1 – neadekvatna dostupnost 2 – adekvatna dostupnost	
Zastupljenost u turističkoj ponudi:		DA **NE**	
Dostupnost informacije o atrakciji turistima:		DA **NE**	

Turistička posjećenost:	**0 – nema posjeta** 1 – mala posjećenost 2 – srednja posjećenost 3 – velika posjećenost
Vremenska dostupnost po mjesecima:	**1. 2. 3. 4. 5. 6. 7. 8. 9. 10. 11. 12.**
Specifična oprema**:	**DA** NE
Širi sustav atrakcija:	

Šifra	K1241KO/ZR 117.	Redni broj	117.
Naziv resursa		**Crkva sv. Vida s grobljem**	
Kratki funkcionalni opis:		Zaštićeno kulturno dobro, nepokretno kulturno dobro – pojedinačno sakralna graditeljska baština Z-4865 Na istoku naselja, na zaravnjenom platou nad vrtačom smjestila se crkvica sv. Vida s grobljem iz 13. stoljeća. Jednobrodna pravokutna građevina pravilne je orijentacije, s voluminoznom polukružnom apsidom, na rubu koje je uzidana, žbukom zapunjena ranogotička monofora šiljastog završetka. Pročelje je zidano kamenim kvadrom rustične obrade. Rastvoreno je pravokutnim portalom ravnih okvira u osi, izbačenim profiliranim nadvratnikom i kamenom lunetom povrh, s reljefnim prikazima svetaca. Nad portalom je rozeta, a u vertikalnoj osi u zabatu kameno postolje s jednostrukom preslicom i zvonom. Krov je na dvije vode, a svod je bačvast, s naglašenim gotičkim izduljenjem vrh svetišta. Unutrašnjost crkve osvjetljavaju dva manja kvadratna bočna prozora, a na zidu je ugrađena kamena škropionica gotičko-renesansnih stilskih odlika. Crkva se već u 13. stoljeću spominje u arhivskim dokumentima. Na groblju oko crkve nalaze se fino cizelirani kameni nadgrobni spomenici. Glavni kameni oltar je iz 18. stoljeća sa slikarskim prikazima sv. Mihovila, sv. Todora i sv.Jurja.		
Lokacija		**Žrnovo**	
Datum upisa			
VALORIZACIJA			
Dostupnost*		0 – nedostupnost 1 – neadekvatna dostupnost **2 – adekvatna dostupnost**	
Zastupljenost u turističkoj ponudi:		DA	**NE**
Dostupnost informacije o atrakciji turistima:		**DA**	NE
Turistička posjećenost:		0 – nema posjeta **1 – mala posjećenost** 2 – srednja posjećenost 3 – velika posjećenost	
Vremenska dostupnost po mjesecima:		**1. 2. 3. 4. 5. 6. 7. 8. 9. 10. 11. 12.**	

Specifična oprema**:		DA	**NE**
Širi sustav atrakcija:			

Šifra	K1241KO/RA 118.	Redni broj	118.
Naziv resursa		**Crkva sv. Vlaha i groblje**	
Kratki funkcionalni opis:		Evidentirano kulturno dobro	
Lokacija		**Račišće**	
Datum upisa			
VALORIZACIJA			
Dostupnost*		0 – nedostupnost **1 – neadekvatna dostupnost** 2 – adekvatna dostupnost	
Zastupljenost u turističkoj ponudi:		DA	**NE**
Dostupnost informacije o atrakciji turistima:		DA	**NE**
Turistička posjećenost:		0 – nema posjeta **1 – mala posjećenost** 2 – srednja posjećenost 3 – velika posjećenost	
Vremenska dostupnost po mjesecima:		1. 2. 3. 4. 5. 6. 7. 8. 9. 10. 11. 12.	
Specifična oprema**:		DA	**NE**
Širi sustav atrakcija:			

Šifra	K1241KO 119.	Redni broj	119.
Naziv resursa		**Starokršćanska crkva, Ruševine crkve sv. Barbare na otoku Sutvara**	
Kratki funkcionalni opis:		Zaštićeno kulturno dobro, nepokretno kulturno dobro – pojedinačno Z-5517 6. st. Otok Sutvara nalazi se u Pelješkom kanalu u sklopu korčulanskog arhipelaga, nasuprot mjestu Lumbarda. Na zaravni u jugozapadnom dijelu otoka nalaze se ostaci starokršćanske crkve s apsidom vanjske trapezoidne osnove, iznutra polukružno upisane. Crkva se datira u 6. stoljeće, a adaptirana je u doba ranog srednjeg vijeka. Otok je dobio ime prema titularu crkve sv. Barbare.	
Lokacija		**Korčula**	
Datum upisa			
VALORIZACIJA			
Dostupnost*		**0 – nedostupnost** 1 – neadekvatna dostupnost 2 – adekvatna dostupnost	
Zastupljenost u turističkoj ponudi:		DA	**NE**
Dostupnost informacije o atrakciji turistima:		DA	**NE**
Turistička posjećenost:		**0 – nema posjeta** 1 – mala posjećenost 2 – srednja posjećenost 3 – velika posjećenost	
Vremenska dostupnost po mjesecima:		1. 2. 3. 4. 5. 6. 7. 8. 9. 10. 11. 12.	
Specifična oprema**:		**DA**	NE

Širi sustav atrakcija:

Šifra	K1241KO/RA 120.	Redni broj	120.
Naziv resursa		Župna Crkva sv. Nikole	
Kratki funkcionalni opis:		Zaštićeno kulturno dobro, nepokretno kulturno dobro – pojedinačno sakralna graditeljska baština Z-5170 19. - 20. st. Smještena je na prostranom platou u jugoistočnom dijelu naselja Račišće. Pročeljem usmjerena prema zapadu, jednobrodna građevina većih dimenzija, pravokutnog je izduženog tlocrta s polukružnom apsidom uz koju se sa sjeverne strane naslanja zvonik, a južno sakristija. Unutrašnjost je natkrita kasetiranim stropom, a u zapadnom dijelu lađe smješteno je drveno pjevalište. Crkvu Sv. Nikole u Račišću projektirao je 1899. g. arhitekt i konzervator Ćiril Metod Iveković, a posvećena je 1907. g. Oblikovanje crkve romaničkih reminiscencija provedeno je u duhu kasnog historicizma s visokim stupnjem stilizacije u obradi elemenata arhitektonske plastike i svrstava se među značajnija arhitektova ostvarenja.	
Lokacija		Račišće	
Datum upisa			
VALORIZACIJA			
Dostupnost*		0 – nedostupnost **1 – neadekvatna dostupnost** 2 – adekvatna dostupnost	
Zastupljenost u turističkoj ponudi:		DA	**NE**
Dostupnost informacije o atrakciji turistima:		**DA**	NE
Turistička posjećenost:		0 – nema posjeta **1 – mala posjećenost** 2 – srednja posjećenost 3 – velika posjećenost	
Vremenska dostupnost po mjesecima:		**1. 2. 3. 4. 5. 6. 7. 8. 9. 10. 11. 12.**	
Specifična oprema**:		DA	**NE**
Širi sustav atrakcija:			

Šifra	K1241KO/CA 121.	Redni broj	121.
Naziv resursa		Župna Crkva sv. Petra	
Kratki funkcionalni opis:		Zaštićeno kulturno dobro, nepokretno kulturno dobro – pojedinačno sakralna graditeljska baština Z-4923 Trobrodna, građevina orijentirana u smjeru istok – zapad, pravokutnog tlocrta, srednji brod joj je na zapadnoj strani produžen i istaknut ispred korpusa građevine. Pravokutna apsida uvučena u istočni začelni zid, nešto je uža od središnjeg	

	broda, s južne strane u istoj ravnini je sakristija, sa sjeverne prizemlje zvonika. Crkva je smještena u donjem dijelu naselja Čara, a uz njen sjeverni zid prolazi glavna otočka cesta koja selo presijeca u dva dijela. Pred zapadnim pročeljem i s južne strane crkve prostire se popločani prostor nalik manjem trgu. Crkva se u ispravama prvi put spominje 1415. godine, a na sjevernom zidu zvonika uklesane su godine: 1728., 1939. (obnove i pregradnje) i 1990. kada je podignut zvonik (prema projektu arhitekta Damira Rubeše). Sadašnji izgled crkva je dobila pregradnjom izvedenom 1939. – 1941. godine. U crkvi su tri oltara: glavni, najveći, u apsidi i po jedan na istočnim zidovima. Na glavnom oltaru je slika „Nevjerni Toma“ Leandra Bassana, vjerojatno izrađena početkom 17. stoljeća. Iz stare crkve sačuvana je samo kamena krstionica u srednjem brodu, barokni klesarski rad iz 17.-18. stoljeća.
Lokacija	Čara
Datum upisa	
VALORIZACIJA	
Dostupnost*	0 – nedostupnost 1 – neadekvatna dostupnost **2 – adekvatna dostupnost**
Zastupljenost u turističkoj ponudi:	**DA** NE
Dostupnost informacije o atrakciji turistima:	**DA** NE
Turistička posjećenost:	0 – nema posjeta **1 – mala posjećenost** 2 – srednja posjećenost 3 – velika posjećenost
Vremenska dostupnost po mjesecima:	**1. 2. 3. 4. 5. 6. 7. 8. 9. 10. 11. 12.**
Specifična oprema**:	DA **NE**
Širi sustav atrakcija:	

Šifra	K1242KO/BA 122.	Redni broj	122.
Naziv resursa		Franjevački samostan sa crkvom Gospe na Badiji	
Kratki funkcionalni opis:			
Lokacija		Korčula, Otok Badija	
Datum upisa			
VALORIZACIJA			
Dostupnost*		0 – nedostupnost **1 – neadekvatna dostupnost** 2 – adekvatna dostupnost	
Zastupljenost u turističkoj ponudi:		**DA** NE	
Dostupnost informacije o atrakciji turistima:		**DA** NE	
Turistička posjećenost:		0 – nema posjeta 1 – mala posjećenost **2 – srednja posjećenost** 3 – velika posjećenost	

Vremenska dostupnost po mjesecima:	1. 2. 3. 4. **5. 6. 7. 8. 9. 10**. 11. 12.
Specifična oprema**:	DA **NE**
Širi sustav atrakcija:	

Šifra	K1242KO 123.	Redni broj	123.
Naziv resursa		**Samostan dominikanski s crkvom sv. Nikole**	
Kratki funkcionalni opis:		Zaštićeno kulturno dobro, nepokretno kulturno dobro – pojedinačno sakralno-profana graditeljska baština Z-4918 15. st. Nedaleko od urbane jezgre Korčule na nekadašnjem rtu Vješala (Punta dell Forche), na kraju puta sv. Nikole, podignuta je krajem 15. stoljeća (1480. – 1507.) dominikanska crkva i samostan sv. Nikole. Samostan je građen u etapama i strogo je zatvoreno, masivno zdanje, čvrstih zidova, gotovo bez ukrasa. Prva crkva je imala samo jednu lađu na kojoj se mogu vidjeti puškarnice koje su osiguravale samostan i činile ga otočkom crkvom – utvrdom. Unutar samostana je jednostavni četverokutni klaustar iz 16. stoljeća, u sredini s malim vrtom okružen stupovima s odrinom. Zapadno od samostana je terasasti vrt, a uz samu obalu je 1656. godine izgrađen orsan i zaklonjena lučica (mandrač) te prihvat za posjetitelje, frušturica (foresteria). Unutar samostana je refektorij i samostanska biblioteka. Crkvu čine dvije jednako velike lađe pravokutnog tlocrta, bez apsida, iznutra presvođene bačvastim svodovima. Prvobitnoj, zapadnoj, lađi dodana je 1665. godine s istočne strane druga lađa istog oblika i proporcija. Crkva je orijentirana u sjever – jug. Starija crkva (lađa) bila je posvećena sv. Nikoli, a svečev oltar se nalazio na njenom južnom zidu, u prvobitnoj apsidi. Nakon što je dograđena nova lađa, oltar je izmješten u nju, a u prvoj lađi se smješta veliki barokni oltar. U obje lađe je nalazi ukupno šest oltara i nekoliko grobnica. Pročelja obaju crvenih lađa završavaju trokutnim zabatima. Na pročelju zapadne, starije lađe je renesansni portal s polukružnom lunetom ukrašenom bisernim nizom, unutar koje je druga manja gotička luneta s rustičnim gotičkim reljefom sv. Nikole. Na pročelju istočne lađe je barokni portal rastvorenog zabata. U vrhu trokutnih zabata obaju lađa je po jedna barokna glava, na vrhu istočnog zabata je postavljen kasnogotički akroterij, a na vrhu zapadnog zabata je stojeći lik sv. Nikole, rad majstora iz 15. stoljeća. Samostan i crkva su u životu grada Korčule imali značajno	

	mjesto i svjedoče o pet stoljeća postojanja i vrijednog duhovnog i kulturnog djelovanja dominikanskog reda na području Korčule.
Lokacija	Korčula
Datum upisa	
VALORIZACIJA	
Dostupnost*	0 – nedostupnost 1 – neadekvatna dostupnost 2 – adekvatna dostupnost
Zastupljenost u turističkoj ponudi:	DA NE
Dostupnost informacije o atrakciji turistima:	DA NE
Turistička posjećenost:	0 – nema posjeta 1 – mala posjećenost 2 – srednja posjećenost 3 – velika posjećenost
Vremenska dostupnost po mjesecima:	1. 2. 3. 4. 5. 6. 7. 8. 9. 10. 11. 12.
Specifična oprema**:	DA NE
Širi sustav atrakcija:	

Šifra	K1242KO/BA 124.	Redni broj	124.
Naziv resursa		Samostan i crkva Gospe od Milosrđa	
Kratki funkcionalni opis:			
Lokacija		Otok Badija	
Datum upisa			
VALORIZACIJA			
Dostupnost*		0 – nedostupnost 1 – neadekvatna dostupnost 2 – adekvatna dostupnost	
Zastupljenost u turističkoj ponudi:		DA NE	
Dostupnost informacije o atrakciji turistima:		DA NE	
Turistička posjećenost:		0 – nema posjeta 1 – mala posjećenost 2 – srednja posjećenost 3 – velika posjećenost	
Vremenska dostupnost po mjesecima:		1. 2. 3. 4. 5. 6. 7. 8. 9. 10. 11. 12.	
Specifična oprema**:		DA NE	
Širi sustav atrakcija:			

Šifra	K1243KO 125.	Redni broj	125.
Naziv resursa		Kapela Gospe kraj gradskih vrata	
Kratki funkcionalni opis:		Evidentirano kulturno dobro Sakralne građevine i kompleksi	
Lokacija		Grad Korčula	
Datum upisa			
VALORIZACIJA			
Dostupnost*		0 – nedostupnost 1 – neadekvatna dostupnost 2 – adekvatna dostupnost	
Zastupljenost u turističkoj ponudi:		DA NE	

Dostupnost informacije o atrakciji turistima:	**DA** NE
Turistička posjećenost:	0 – nema posjeta 1 – mala posjećenost **2 – srednja posjećenost** 3 – velika posjećenost
Vremenska dostupnost po mjesecima:	**1. 2. 3. 4. 5. 6. 7. 8. 9. 10. 11. 12.**
Specifična oprema**:	DA **NE**
Širi sustav atrakcija:	

Šifra	K1243KO 126.	Redni broj	126.
Naziv resursa		**Spomen kapelica Gospa od Sniga**	
Kratki funkcionalni opis:		Spomen kapelica Gospa od Sniga, podignuta u znak zahvalnosti na odbijeni napad Filipa Aragonskog	
Lokacija		**Korčula**	
Datum upisa			
VALORIZACIJA			
Dostupnost*		0 – nedostupnost 1 – neadekvatna dostupnost **2 – adekvatna dostupnost**	
Zastupljenost u turističkoj ponudi:		**DA** NE	
Dostupnost informacije o atrakciji turistima:		**DA** NE	
Turistička posjećenost:		0 – nema posjeta 1 – mala posjećenost **2 – srednja posjećenost** 3 – velika posjećenost	
Vremenska dostupnost po mjesecima:		**1. 2. 3. 4. 5. 6. 7. 8. 9. 10. 11. 12.**	
Specifična oprema**:		DA **NE**	
Širi sustav atrakcija:			

Šifra	K1253KO/ZR/VB 127.	Redni broj	127.
Naziv resursa		**Borić-Tvrdeićev kaštel**	
Kratki funkcionalni opis:		Evidentirano kulturno dobro Javne građevine i kompleksi	
Lokacija		**Žrnovo, Vrbovica**	
Datum upisa			
VALORIZACIJA			
Dostupnost*		0 – nedostupnost **1 – neadekvatna dostupnost** 2 – adekvatna dostupnost	
Zastupljenost u turističkoj ponudi:		DA **NE**	
Dostupnost informacije o atrakciji turistima:		DA **NE**	
Turistička posjećenost:		0 – nema posjeta **1 – mala posjećenost** 2 – srednja posjećenost 3 – velika posjećenost	
Vremenska dostupnost po mjesecima:		**1. 2. 3. 4. 5. 6. 7. 8. 9. 10. 11. 12.**	

Specifična oprema**: **DA** NE
Širi sustav atrakcija:

Šifra	K1253KO/ZR/PO 128.	Redni broj	128.
Naziv resursa		**Curaćev kaštel**	
Kratki funkcionalni opis:		Evidentirano kulturno dobro Javne građevine i kompleksi	
Lokacija		**Žrnovo, Postrana**	
Datum upisa			

VALORIZACIJA

Dostupnost*
0 – nedostupnost
1 – neadekvatna dostupnost
2 – adekvatna dostupnost

Zastupljenost u turističkoj ponudi: DA **NE**
Dostupnost informacije o atrakciji turistima: **DA** NE

Turistička posjećenost:
0 – nema posjeta
1 – mala posjećenost
2 – srednja posjećenost
3 – velika posjećenost

Vremenska dostupnost po mjesecima: **1. 2. 3. 4. 5. 6. 7. 8. 9. 10. 11. 12.**
Specifična oprema**: DA **NE**
Širi sustav atrakcija:

Šifra	K1253KO/ZR/PO 129.	Redni broj	129.
Naziv resursa		**Didovićev kaštel**	
Kratki funkcionalni opis:		Evidentirano kulturno dobro Javne građevine i kompleksi	
Lokacija		**Žrnovo, Postrana**	
Datum upisa			

VALORIZACIJA

Dostupnost*
0 – nedostupnost
1 – neadekvatna dostupnost
2 – adekvatna dostupnost

Zastupljenost u turističkoj ponudi: DA **NE**
Dostupnost informacije o atrakciji turistima: DA **NE**

Turistička posjećenost:
0 – nema posjeta
1 – mala posjećenost
2 – srednja posjećenost
3 – velika posjećenost

Vremenska dostupnost po mjesecima: **1. 2. 3. 4. 5. 6. 7. 8. 9. 10. 11. 12.**
Specifična oprema**: DA **NE**
Širi sustav atrakcija:

Šifra	K1253KO/ZR 130.	Redni broj	130.
Naziv resursa		**Dimitrijev kaštel**	
Kratki funkcionalni opis:		Evidentirano kulturno dobro Javne građevine i kompleksi	
Lokacija		**Žrnovo**	

Datum upisa	
VALORIZACIJA	
Dostupnost*	**0 – nedostupnost** 1 – neadekvatna dostupnost 2 – adekvatna dostupnost
Zastupljenost u turističkoj ponudi:	DA **NE**
Dostupnost informacije o atrakciji turistima:	DA **NE**
Turistička posjećenost:	**0 – nema posjeta** 1 – mala posjećenost 2 – srednja posjećenost 3 – velika posjećenost
Vremenska dostupnost po mjesecima:	1. 2. 3. 4. 5. 6. 7. 8. 9. 10. 11. 12.
Specifična oprema**:	DA **NE**
Širi sustav atrakcija:	

Šifra	K1253KO/CA 131.	Redni broj	131.
Naziv resursa		Gornji kaštel	
Kratki funkcionalni opis:		Evidentirano kulturno dobro	
Lokacija		Čara	
Datum upisa			
VALORIZACIJA			
Dostupnost*		0 – nedostupnost 1 – neadekvatna dostupnost **2 – adekvatna dostupnost**	
Zastupljenost u turističkoj ponudi:		**DA** NE	
Dostupnost informacije o atrakciji turistima:		DA **NE**	
Turistička posjećenost:		0 – nema posjeta **1 – mala posjećenost** 2 – srednja posjećenost 3 – velika posjećenost	
Vremenska dostupnost po mjesecima:		1. 2. 3. 4. 5. 6. 7. 8. 9. 10. 11. 12.	
Specifična oprema**:		DA **NE**	
Širi sustav atrakcija:			

Šifra	K1253KO/PO 132.	Redni broj	132.
Naziv resursa		Jakasov kaštel	
Kratki funkcionalni opis:		Povijesne stambene građevine	
Lokacija		Postrana	
Datum upisa			
VALORIZACIJA			
Dostupnost*		0 – nedostupnost 1 – neadekvatna dostupnost **2 – adekvatna dostupnost**	
Zastupljenost u turističkoj ponudi:		DA **NE**	
Dostupnost informacije o atrakciji turistima:		DA **NE**	

Turistička posjećenost:	0 – nema posjeta **1 – mala posjećenost** 2 – srednja posjećenost 3 – velika posjećenost
Vremenska dostupnost po mjesecima:	1. 2. 3. 4. 5. 6. 7. 8. 9. 10. 11. 12.
Specifična oprema**:	DA **NE**
Širi sustav atrakcija:	

Šifra	K1253KO/ZA 133.	Redni broj	133.
Naziv resursa		**Kanavelićev kaštel**	
Kratki funkcionalni opis:		Evidentirano kulturno dobro Javne građevine i kompleksi	
Lokacija		**Zavalatica**	
Datum upisa			

VALORIZACIJA

Dostupnost*	**0 – nedostupnost** 1 – neadekvatna dostupnost 2 – adekvatna dostupnost
Zastupljenost u turističkoj ponudi:	DA **NE**
Dostupnost informacije o atrakciji turistima:	DA **NE**
Turistička posjećenost:	**0 – nema posjeta** 1 – mala posjećenost 2 – srednja posjećenost 3 – velika posjećenost
Vremenska dostupnost po mjesecima:	1. 2. 3. 4. 5. 6. 7. 8. 9. 10. 11. 12.
Specifična oprema**:	DA **NE**
Širi sustav atrakcija:	

Šifra	K1253KO 134.	Redni broj	134.
Naziv resursa		**Kaštel Fabris**	
Kratki funkcionalni opis:		Evidentirano kulturno dobro	
Lokacija		**Grad Korčula**	
Datum upisa			

VALORIZACIJA

Dostupnost*	**0 – nedostupnost** 1 – neadekvatna dostupnost 2 – adekvatna dostupnost
Zastupljenost u turističkoj ponudi:	DA **NE**
Dostupnost informacije o atrakciji turistima:	DA **NE**
Turistička posjećenost:	**0 – nema posjeta** 1 – mala posjećenost 2 – srednja posjećenost 3 – velika posjećenost
Vremenska dostupnost po mjesecima:	1. 2. 3. 4. 5. 6. 7. 8. 9. 10. 11. 12.
Specifična oprema**:	DA **NE**
Širi sustav atrakcija:	

Šifra	K1253KO 135.	Redni broj	135.
Naziv resursa		Palača Ismaeli – Gabrielis	
Kratki funkcionalni opis:		Zaštićeno kulturno dobro nepokretno kulturno dobro - pojedinačno profana graditeljska baština Z-4585 16. st. Locirana u samom središtu grada, formira katedralni trg. Nastala početkom 16. st ., djelo je domaćih majstora. Monumentalna i raskošna kamena dvokatnica s potkrovljem. Glavno pročelje usmjereno istoku, raščlanjuju brojni otvori, s majstorski isklesanom arhitektonskom plastikom. Ističu se velike bifore, simetrično raspoređene, sa središnjim, iskićenim balkonom, koji cjelini daje svečani i monumentalni ugođaj. Reljefni grbovi obitelji Gabrielis razasuti su cijelim pročeljem. U više navrata unutrašnjost palače je pregrađivana, korištena je u razne svrhe, a od 1957. tu je smješten muzej.	
Lokacija		Korčula	
Datum upisa			
VALORIZACIJA			
Dostupnost*		0 – nedostupnost 1 – neadekvatna dostupnost 2 – adekvatna dostupnost	
Zastupljenost u turističkoj ponudi:		DA	NE
Dostupnost informacije o atrakciji turistima:		DA	NE
Turistička posjećenost:		0 – nema posjeta 1 – mala posjećenost 2 – srednja posjećenost 3 – velika posjećenost	
Vremenska dostupnost po mjesecima:		1. 2. 3. 4. 5. 6. 7. 8. 9. 10. 11. 12.	
Specifična oprema**:		DA	NE
Širi sustav atrakcija:			

Šifra	K1254KO 136.	Redni broj	136.
Naziv resursa		Dvokatna renesansno-barokna kuća u povijesnoj jezgri grada	
Kratki funkcionalni opis:		Evidentirano kulturno dobro Civilna građevina Javne građevine i kompleksi	
Lokacija		Grad Korčula	
Datum upisa			
VALORIZACIJA			
Dostupnost*		0 – nedostupnost 1 – neadekvatna dostupnost 2 – adekvatna dostupnost	
Zastupljenost u turističkoj ponudi:		DA	NE
Dostupnost informacije o atrakciji turistima:		DA	NE

Turistička posjećenost:	**0 – nema posjeta** 1 – mala posjećenost 2 – srednja posjećenost 3 – velika posjećenost
Vremenska dostupnost po mjesecima:	1. 2. 3. 4. 5. 6. **7. 8**. 9. 10. 11. 12.
Specifična oprema**:	**DA** NE
Širi sustav atrakcija:	

Šifra	K1254KO 137.	Redni broj	137.
Naziv resursa		Kuća gotičko-renesansna Čest.zgr.12.k.o. Korčula	
Kratki funkcionalni opis:			
Lokacija		Grad Korčula	
Datum upisa			

VALORIZACIJA

Dostupnost*	0 – nedostupnost 1 – neadekvatna dostupnost **2 – adekvatna dostupnost**
Zastupljenost u turističkoj ponudi:	DA **NE**
Dostupnost informacije o atrakciji turistima:	DA **NE**
Turistička posjećenost:	**0 – nema posjeta** 1 – mala posjećenost 2 – srednja posjećenost 3 – velika posjećenost
Vremenska dostupnost po mjesecima:	**1. 2. 3. 4. 5. 6. 7. 8. 9. 10. 11. 12.**
Specifična oprema**:	DA **NE**
Širi sustav atrakcija:	

Šifra	K1254KO/ZR 138.	Redni broj	138.
Naziv resursa		Žrnovsko polje – Villa rustica	
Kratki funkcionalni opis:		Evidentirano kulturno dobro	
Lokacija		Žrnovo	
Datum upisa			

VALORIZACIJA

Dostupnost*	**0 – nedostupnost** 1 – neadekvatna dostupnost 2 – adekvatna dostupnost
Zastupljenost u turističkoj ponudi:	DA **NE**
Dostupnost informacije o atrakciji turistima:	DA **NE**
Turistička posjećenost:	**0 – nema posjeta** 1 – mala posjećenost 2 – srednja posjećenost 3 – velika posjećenost
Vremenska dostupnost po mjesecima:	**1. 2. 3. 4. 5. 6. 7. 8. 9. 10. 11. 12.**
Specifična oprema**:	DA **NE**
Širi sustav atrakcija:	

Šifra	K1254KO/KN 139.	Redni broj	139.
Naziv resursa		Uvala Kneža – ostaci ville Rustice	
Kratki funkcionalni opis:		Evidentirano kulturno dobro	
Lokacija		Kneža	
Datum upisa			
VALORIZACIJA			
Dostupnost*		0 – nedostupnost 1 – neadekvatna dostupnost 2 – adekvatna dostupnost	
Zastupljenost u turističkoj ponudi:		DA	NE
Dostupnost informacije o atrakciji turistima:		DA	NE
Turistička posjećenost:		0 – nema posjeta 1 – mala posjećenost 2 – srednja posjećenost 3 – velika posjećenost	
Vremenska dostupnost po mjesecima:		1. 2. 3. 4. 5. 6. 7. 8. 9. 10. 11. 12.	
Specifična oprema**:		DA	NE
Širi sustav atrakcija:			

Šifra	K1255KO 140.	Redni broj	140.
Naziv resursa		Ljetnikovac na cesti iz Korčule prema Lumbardi	
Kratki funkcionalni opis:		Evidentirano kulturno dobro	
Lokacija		Grad Korčula	
Datum upisa			
VALORIZACIJA			
Dostupnost*		0 – nedostupnost 1 – neadekvatna dostupnost 2 – adekvatna dostupnost	
Zastupljenost u turističkoj ponudi:		DA	NE
Dostupnost informacije o atrakciji turistima:		DA	NE
Turistička posjećenost:		0 – nema posjeta 1 – mala posjećenost 2 – srednja posjećenost 3 – velika posjećenost	
Vremenska dostupnost po mjesecima:		1. 2. 3. 4. 5. 6. 7. 8. 9. 10. 11. 12.	
Specifična oprema**:		DA	NE
Širi sustav atrakcija:			

Šifra	K1255KO 141.	Redni broj	141.
Naziv resursa		Ljetnikovac Španić - Cviličević	
Kratki funkcionalni opis:		Zaštićeno kulturno dobro nepokretno kulturno dobro - pojedinačno profana graditeljska baština RST-0249-1964 18. st. Smješten na kosini obale, na raskrižju putova prema Cvjetnom naselju i Forteci, na predjelu sv. Nikole. Ograđeni kompleks sa središnjom kućom i vrtnom arhitekturom s kraja 18. st., izvorno je pripadao plemićkoj obitelji Španić. Prostorno rješenje odaje iskusno barokno snalaženje u	

	nevelikom prostoru, zbijenom i okruženom kasnijom izgradnjom Gornjega Varoša, izgubivši prvotno značenje ladanja i postupno se uklopivši u gusto tkivo naselja. Ističe se reprezentativno oblikovani, scenični barokni portal s nizom dekorativnih florealnih motiva, dok je kuća usprkos kasnijim intervencijama u 19. st. kada je u vlasništvu obitelji Cviličević, zadržala barokne odlike i obiteljski grb.
Lokacija	Korčula
Datum upisa	
VALORIZACIJA	
Dostupnost*	0 – nedostupnost 1 – neadekvatna dostupnost 2 – adekvatna dostupnost
Zastupljenost u turističkoj ponudi:	DA NE
Dostupnost informacije o atrakciji turistima:	DA NE
Turistička posjećenost:	0 – nema posjeta 1 – mala posjećenost 2 – srednja posjećenost 3 – velika posjećenost
Vremenska dostupnost po mjesecima:	1. 2. 3. 4. 5. 6. 7. 8. 9. 10. 11. 12.
Specifična oprema**:	DA NE
Širi sustav atrakcija:	

Šifra	K1256KO/ZR 142.	Redni broj	142.
Naziv resursa		Kuća Jeričević	
Kratki funkcionalni opis:		Evidentirano kulturno dobro Javne građevine i kompleksi	
Lokacija		Žrnovo	
Datum upisa			
VALORIZACIJA			
Dostupnost*		0 – nedostupnost 1 – neadekvatna dostupnost 2 – adekvatna dostupnost	
Zastupljenost u turističkoj ponudi:		DA NE	
Dostupnost informacije o atrakciji turistima:		DA NE	
Turistička posjećenost:		0 – nema posjeta 1 – mala posjećenost 2 – srednja posjećenost 3 – velika posjećenost	
Vremenska dostupnost po mjesecima:		1. 2. 3. 4. 5. 6. 7. 8. 9. 10. 11. 12.	
Specifična oprema**:		DA NE	
Širi sustav atrakcija:			

Šifra	K1256KO 143.	Redni broj	143.
Naziv resursa		Kuća Palčok	
Kratki funkcionalni opis:		Zaštićeno kulturno dobro nepokretno kulturno dobro - pojedinačno	

	profana graditeljska baština RST-0852-1975 Nalazi se izvan povijesne gradske jezgre, na predjelu Borak. Kamena dvokatnica ožbukanog pročelja orijentiranog prema morskoj obali, tvori dužobalni potez izgradnje, stambeni niz, koji sukladno ladanjskoj matrici izgradnje ima pripadajući vrtni prostor. Na pročelju je ugrađena kamena spomen – ploča s natpisom o događajima iz Drugog svjetskog rata.
Lokacija	**Korčula**
Datum upisa	
VALORIZACIJA	
Dostupnost*	**0 – nedostupnost** 1 – neadekvatna dostupnost 2 – adekvatna dostupnost
Zastupljenost u turističkoj ponudi:	DA **NE**
Dostupnost informacije o atrakciji turistima:	DA **NE**
Turistička posjećenost:	**0 – nema posjeta** 1 – mala posjećenost 2 – srednja posjećenost 3 – velika posjećenost
Vremenska dostupnost po mjesecima:	**1. 2. 3. 4. 5. 6. 7. 8. 9. 10. 11. 12.**
Specifična oprema**:	DA **NE**
Širi sustav atrakcija:	

Šifra	K1257KO/PU 144.	Redni broj	144.
Naziv resursa		**Sklop nastambi za stoku**	
Kratki funkcionalni opis:		Evidentirano kulturno dobro	
Lokacija		**Pupnat**	
Datum upisa			
VALORIZACIJA			
Dostupnost*		0 – nedostupnost **1 – neadekvatna dostupnost** 2 – adekvatna dostupnost	
Zastupljenost u turističkoj ponudi:		DA **NE**	
Dostupnost informacije o atrakciji turistima:		**DA** NE	
Turistička posjećenost:		0 – nema posjeta **1 – mala posjećenost** 2 – srednja posjećenost 3 – velika posjećenost	
Vremenska dostupnost po mjesecima:		**1. 2. 3. 4. 5. 6. 7. 8. 9. 10. 11. 12.**	
Specifična oprema**:		**DA** NE	
Širi sustav atrakcija:			

Šifra	K1257KO/ZR 145.	Redni broj	145.
Naziv resursa		**Sklop nastambi za stoku**	
Kratki funkcionalni opis:		Evidentirano kulturno dobro	
Lokacija		**Žrnovo**	
Datum upisa			

VALORIZACIJA		
Dostupnost*	0 – nedostupnost **1 – neadekvatna dostupnost** 2 – adekvatna dostupnost	
Zastupljenost u turističkoj ponudi:	**DA**	NE
Dostupnost informacije o atrakciji turistima:	**DA**	NE
Turistička posjećenost:	0 – nema posjeta **1 – mala posjećenost** 2 – srednja posjećenost 3 – velika posjećenost	
Vremenska dostupnost po mjesecima:	**1. 2. 3. 4. 5. 6. 7. 8. 9. 10. 11. 12.**	
Specifična oprema**:	DA	**NE**
Širi sustav atrakcija:		

Šifra	K1258KO/ZR 146.	Redni broj	146.
Naziv resursa		**Renesansi gospodarski sklop Šegedin**	
Kratki funkcionalni opis:		Evidentirano kulturno dobro Javne građevine i kompleksi	
Lokacija		**Žrnovo**	
Datum upisa			

VALORIZACIJA		
Dostupnost*	**0 – nedostupnost** 1 – neadekvatna dostupnost 2 – adekvatna dostupnost	
Zastupljenost u turističkoj ponudi:	DA	**NE**
Dostupnost informacije o atrakciji turistima:	**DA**	NE
Turistička posjećenost:	**0 – nema posjeta** 1 – mala posjećenost 2 – srednja posjećenost 3 – velika posjećenost	
Vremenska dostupnost po mjesecima:	**1. 2. 3. 4. 5. 6. 7. 8. 9. 10. 11. 12.**	
Specifična oprema**:	DA	**NE**
Širi sustav atrakcija:		

Šifra	K1258KO/PU 147.	Redni broj	147.
Naziv resursa		**Stara škola, Pupnat**	
Kratki funkcionalni opis:		Evidentirano kulturno dobro	
Lokacija		**Pupnat**	
Datum upisa			

VALORIZACIJA		
Dostupnost*	0 – nedostupnost **1 – neadekvatna dostupnost** 2 – adekvatna dostupnost	
Zastupljenost u turističkoj ponudi:	DA	**NE**
Dostupnost informacije o atrakciji turistima:	DA	**NE**

Turistička posjećenost:	0 – nema posjeta **1 –mala posjećenost** 2 – srednja posjećenost 3 – velika posjećenost
Vremenska dostupnost po mjesecima:	**1. 2. 3. 4. 5. 6. 7. 8. 9. 10. 11. 12.**
Specifična oprema**:	**DA** NE
Širi sustav atrakcija:	

Šifra	K1258KO/ZR 148.	Redni broj	148.
Naziv resursa		Stara škola	
Kratki funkcionalni opis:		Evidentirano kulturno dobro	
Lokacija		**Žrnovo**	
Datum upisa			
VALORIZACIJA			
Dostupnost*		**0 – nedostupnost** 1 – neadekvatna dostupnost 2 – adekvatna dostupnost	
Zastupljenost u turističkoj ponudi:		DA	**NE**
Dostupnost informacije o atrakciji turistima:		DA	**NE**
Turistička posjećenost:		**0 – nema posjeta** 1 – mala posjećenost 2 – srednja posjećenost 3 – velika posjećenost	
Vremenska dostupnost po mjesecima:		**1. 2. 3. 4. 5. 6. 7. 8. 9. 10. 11. 12.**	
Specifična oprema**:		DA	**NE**
Širi sustav atrakcija:			

Šifra	K1259KO/CA 149.	Redni broj	149.
Naziv resursa		**Kaštel Španić**	
Kratki funkcionalni opis:		Zaštićeno kulturno dobro nepokretno kulturno dobro - pojedinačno profana graditeljska baština Z-2318 17. st. Lociran je na donjem kraju sela. Kvadratične je osnove, trokatan, s elementima fortifikacijske izgradnje, s četiri ugaone stražarnice. Izgrađen 1674. g . a služio je stanovanju i sklanjanju posjednika, s ograđenim je dvorištem, gospodarskim niskogradnjama i cisternom. Kamene je tvorbe, a kakvoća njegova baroknog oblikovanja s heraldičkon opremom svrstava ga , unatoč kasnijim intervencijama u vrijedno naslijeđe.	
Lokacija		**Čara**	
Datum upisa			
VALORIZACIJA			
Dostupnost*		**0 – nedostupnost** 1 – neadekvatna dostupnost 2 – adekvatna dostupnost	
Zastupljenost u turističkoj ponudi:		DA	**NE**

Dostupnost informacije o atrakciji turistima:	**DA** NE
Turistička posjećenost:	0 – nema posjeta **1 – mala posjećenost** 2 – srednja posjećenost 3 – velika posjećenost
Vremenska dostupnost po mjesecima:	**1. 2. 3. 4. 5. 6. 7. 8. 9. 10. 11. 12.**
Specifična oprema**:	DA **NE**
Širi sustav atrakcija:	

Šifra	K1259KO 150.	Redni broj	150.
Naziv resursa		Sale tri bratovštine (bratovština Svih Svetih, bratovština Sv. Roka i bratovština Sv. Mihovila)	
Kratki funkcionalni opis:			
Lokacija		Korčula	
Datum upisa			

VALORIZACIJA

Dostupnost*	0 – nedostupnost **1 – neadekvatna dostupnost** 2 – adekvatna dostupnost
Zastupljenost u turističkoj ponudi:	**DA** NE
Dostupnost informacije o atrakciji turistima:	**DA** NE
Turistička posjećenost:	0 – nema posjeta **1 – mala posjećenost** 2 – srednja posjećenost 3 – velika posjećenost
Vremenska dostupnost po mjesecima:	1. 2. 3. 4. **5. 6. 7. 8. 9.** 10. 11. 12.
Specifična oprema**:	DA **NE**
Širi sustav atrakcija:	

Šifra	K12510KO 151.	Redni broj	151.
Naziv resursa		Engleska tvrđava na brežuljku Fortezza, Utvrda i arheološko nalazište Fortezza-Sv. Vlaho	
Kratki funkcionalni opis:		Zaštićeno kulturno dobro nepokretno kulturno dobro - pojedinačno profana graditeljska baština Z-6621 13. - 19. st. Utvrda i arheološko nalazište Forteca-Sv. Vlaho u Korčuli nalaze se na istoimenoj uzvisini jugozapadno od povijesne jezgre Korčule. Na lokalitetu se nalaze: tzv. Engleska kula iz 1813., mletačka utvrda bastionskog tipa iz 1617. i ostatci srednjovjekovne crkve Gospe od Vrtova. Na mjestu kule je od 13. stoljeća stajala crkva Gospe od Vrtova, a nazivana je i imenom sv. Vlaha, koje se sačuvalo kao toponim. Utvrda bastionskog tipa sagrađena je u samo mjesec dana, kroz listopad i studeni 1617. godine, zbog opasnosti od španjolske flote. Zidovi utvrde tvore nepravilan poligonalan oblik. U potpunosti su građeni od lomljenog	

	kamena u suhozidu. Sjeverozapadni te jugozapadni, istočni i jugoistočni ugao su ojačani trokutastim istacima što se može smatrati utjecajem bastionskog graditeljstva. Na taj je način na potezu jug-jugoistok formirana struktura koja ima obilježja tenalje. Tijekom britanske uprave, 1813. godine je usred utvrde bastionskog tipa podignuta kula (tzv. Engleska kula). Riječ je kružnoj građevini koja se sužava prema vrhu. Kula pripada tipu Martello kula koje su od kraja 18. stoljeća građene diljem Britanskog Carstva. Britanci je nazivaju Fort Wellington, dok se na austrijskim snimcima naziva Sv. Vlaho.
Lokacija	Korčula
Datum upisa	
VALORIZACIJA	
Dostupnost*	0 – nedostupnost 1 – neadekvatna dostupnost **2 – adekvatna dostupnost**
Zastupljenost u turističkoj ponudi:	**DA** NE
Dostupnost informacije o atrakciji turistima:	**DA** NE
Turistička posjećenost:	0 – nema posjeta 1 – mala posjećenost **2 – srednja posjećenost** 3 – velika posjećenost
Vremenska dostupnost po mjesecima:	**1. 2. 3. 4. 5. 6. 7. 8. 9. 10. 11. 12.**
Specifična oprema**:	DA **NE**
Širi sustav atrakcija:	

Šifra	K12510KO 152.	Redni broj	152.
Naziv resursa		Gradske zidine grad Korčula	
Kratki funkcionalni opis:		Evidentirano kulturno dobro Vojne i obrambene građevine i kompleksi	
Lokacija		Grad Korčula	
Datum upisa			
VALORIZACIJA			
Dostupnost*		0 – nedostupnost 1 – neadekvatna dostupnost **2 – adekvatna dostupnost**	
Zastupljenost u turističkoj ponudi:		**DA** NE	
Dostupnost informacije o atrakciji turistima:		**DA** NE	
Turistička posjećenost:		0 – nema posjeta 1 – mala posjećenost 2 – srednja posjećenost **3 – velika posjećenost**	
Vremenska dostupnost po mjesecima:		**1. 2. 3. 4. 5. 6. 7. 8. 9. 10. 11. 12.**	
Specifična oprema**:		DA **NE**	
Širi sustav atrakcija:			

Šifra	K12510KO 153.	Redni broj	153.
Naziv resursa		Kula Marko Polo	
Kratki funkcionalni opis:			
Lokacija		Grad Korčula	
Datum upisa			
VALORIZACIJA			
Dostupnost*		0 – nedostupnost **1 – neadekvatna dostupnost** 2 – adekvatna dostupnost	
Zastupljenost u turističkoj ponudi:		**DA**	NE
Dostupnost informacije o atrakciji turistima:		**D**A	NE
Turistička posjećenost:		0 – nema posjeta 1 – mala posjećenost **2 – srednja posjećenost** 3 – velika posjećenost	
Vremenska dostupnost po mjesecima:		1. 2. 3. 4. **5. 6. 7. 8. 9.** 10. 11. 12.	
Specifična oprema**:		**DA**	NE
Širi sustav atrakcija:			

Šifra	K12510KO 154.	Redni broj	154.
Naziv resursa		Kanavelić	
Kratki funkcionalni opis:			
Lokacija		Grad Korčula	
Datum upisa			
VALORIZACIJA			
Dostupnost*		0 – nedostupnost 1 – **neadekvatna dostupnost** 2 – adekvatna dostupnost	
Zastupljenost u turističkoj ponudi:		**DA**	NE
Dostupnost informacije o atrakciji turistima:		**DA**	NE
Turistička posjećenost:		0 – nema posjeta **1 – mala posjećenost** 2 – srednja posjećenost 3 – velika posjećenost	
Vremenska dostupnost po mjesecima:		1. 2. 3. 4. **5. 6. 7. 8. 9.** 10. 11. 12.	
Specifična oprema**:		DA	**NE**
Širi sustav atrakcija:			

Šifra	K12510KO 155.	Redni broj	155.
Naziv resursa		Kula Morska vrata	
Kratki funkcionalni opis:			
Lokacija		Grad Korčula	
Datum upisa			
VALORIZACIJA			
Dostupnost*		0 – nedostupnost 1 – neadekvatna dostupnost **2 – adekvatna dostupnost**	
Zastupljenost u turističkoj ponudi:		**DA**	NE
Dostupnost informacije o atrakciji turistima:		**DA**	NE

Turistička posjećenost:	0 – nema posjeta 1 – mala posjećenost 2 – srednja posjećenost **3 – velika posjećenost**
Vremenska dostupnost po mjesecima:	**1. 2. 3. 4. 5. 6. 7. 8. 9. 10. 11. 12.**
Specifična oprema**:	DA **NE**
Širi sustav atrakcija:	

Šifra	K12510KO 156.	Redni broj	156.
Naziv resursa		**Kula Revelin**	
Kratki funkcionalni opis:		Evidentirano kulturno dobro Sagrađena 1391. Nalazi se na južnom ulazu u stari grad Korčule. U prostorima kule su izložbene prostorije u kojima su postavlajne odore i mačevi poznate viteške igre Moreške kao i suveniri vezani za prošlost Korčule i Moreške.	
Lokacija		**Grad Korčula**	
Datum upisa			
VALORIZACIJA			
Dostupnost*		0 – nedostupnost **1 – neadekvatna dostupnost** 2 – adekvatna dostupnost	
Zastupljenost u turističkoj ponudi:		**DA**	NE
Dostupnost informacije o atrakciji turistima:		**DA**	NE
Turistička posjećenost:		0 – nema posjeta 1 – mala posjećenost **2 – srednja posjećenost** 3 – velika posjećenost	
Vremenska dostupnost po mjesecima:		1. 2. 3. 4. 5. **6. 7. 8. 9**. 10. 11. 12.	
Specifična oprema**:		DA	**NE**
Širi sustav atrakcija:			

Šifra	K12510KO 157.	Redni broj	157.
Naziv resursa		**Kula Svih svetih**	
Kratki funkcionalni opis:			
Lokacija		**Grad Korčula**	
Datum upisa			
VALORIZACIJA			
Dostupnost*		0 – nedostupnost **1 – neadekvatna dostupnost** 2 – adekvatna dostupnost	
Zastupljenost u turističkoj ponudi:		**DA**	NE
Dostupnost informacije o atrakciji turistima:		**DA**	NE
Turistička posjećenost:		0 – nema posjeta 1 – mala posjećenost 2 – srednja posjećenost **3 – velika posjećenost**	
Vremenska dostupnost po mjesecima:		**1. 2. 3. 4. 5. 6. 7. 8. 9. 10. 11. 12.**	

Specifična oprema**:		DA	NE
Širi sustav atrakcija:			

Šifra	K12510KO 158.	Redni broj	158.
Naziv resursa		Velika i mala kneževa kula	
Kratki funkcionalni opis:			
Lokacija		Grad Korčula	
Datum upisa			
VALORIZACIJA			
Dostupnost*		0 – nedostupnost 1 – neadekvatna dostupnost 2 – adekvatna dostupnost	
Zastupljenost u turističkoj ponudi:		DA	NE
Dostupnost informacije o atrakciji turistima:		DA	NE
Turistička posjećenost:		0 – nema posjeta 1 – mala posjećenost 2 – srednja posjećenost 3 – velika posjećenost	
Vremenska dostupnost po mjesecima:		1. 2. 3. 4. 5. 6. 7. 8. 9. 10. 11. 12.	
Specifična oprema**:		DA	NE
Širi sustav atrakcija:			

Šifra	K12510KO/BR 159.	Redni broj	159.
Naziv resursa		Sklop Tvrdeić	
Kratki funkcionalni opis:		Evidentirano kulturno dobro Pojedinačno kulturno dobro	
Lokacija		Brdo	
Datum upisa			
VALORIZACIJA			
Dostupnost*		0 – nedostupnost 1 – neadekvatna dostupnost 2 – adekvatna dostupnost	
Zastupljenost u turističkoj ponudi:		DA	NE
Dostupnost informacije o atrakciji turistima:		DA	NE
Turistička posjećenost:		0 – nema posjeta 1 – mala posjećenost 2 – srednja posjećenost 3 – velika posjećenost	
Vremenska dostupnost po mjesecima:		1. 2. 3. 4. 5. 6. 7. 8. 9. 10. 11. 12.	
Specifična oprema**:		DA	NE
Širi sustav atrakcija:			

Šifra	K12510KO 160.	Redni broj	160.
Naziv resursa		Utvrda Globovo	
Kratki funkcionalni opis:		Evidentirano kulturno dobro Obrambene građevine i kompleksi	
Lokacija		Grad Korčula	
Datum upisa			

VALORIZACIJA		
Dostupnost*	0 – nedostupnost 1 – neadekvatna dostupnost **2 – adekvatna dostupnost**	
Zastupljenost u turističkoj ponudi:	**DA**	NE
Dostupnost informacije o atrakciji turistima:	**DA**	NE
Turistička posjećenost:	0 – nema posjeta **1 – mala posjećenost** 2 – srednja posjećenost 3 – velika posjećenost	
Vremenska dostupnost po mjesecima:	**1. 2. 3. 4. 5. 6. 7. 8. 9. 10. 11. 12.**	
Specifična oprema**:	DA	**NE**
Širi sustav atrakcija:		

Šifra	K12510KO 161.	Redni broj	161.
Naziv resursa		**Velika i Mala kneževa kula**	
Kratki funkcionalni opis:		Zaštićeno kulturno dobro nepokretno kulturno dobro - pojedinačno profana graditeljska baština Z-4588 Od najranijeg vremena svog postanka grad Korčulu opasivale su zidine utemeljene u 13. st . U drugoj polovici 19. st .,su djelomično uklonjene u vrijeme posjeta austrijskog cara, a sačuvan je tek dio južnog obrambenog zida i osam kula: Kula južnih kopnenih vrata, Mala kneževa kula, Velika kneževa kula, kula zapadnih morskih vrata, kula Kanavelić, kula Zakrjan, kula Svih Svetih, Mali revelin.	
Lokacija		**Korčula**	
Datum upisa			

VALORIZACIJA		
Dostupnost*	0 – nedostupnost 1 – neadekvatna dostupnost **2 – adekvatna dostupnost**	
Zastupljenost u turističkoj ponudi:	**DA**	NE
Dostupnost informacije o atrakciji turistima:	**DA**	NE
Turistička posjećenost:	0 – nema posjeta 1 – mala posjećenost **2 – srednja posjećenost** 3 – velika posjećenost	
Vremenska dostupnost po mjesecima:	**1. 2. 3. 4. 5. 6. 7. 8. 9. 10. 11. 12.**	
Specifična oprema**:	**DA**	NE
Širi sustav atrakcija:		

Šifra	K12514KO 162.	Redni broj	162.
Naziv resursa		**Arsenal**	
Kratki funkcionalni opis:		Preventivno zaštićeno kulturno dobro nepokretno kulturno dobro – pojedinačno, profana graditeljska baština P-5254	

16. - 20. st. Korčulanski arsenal je podignut na prostoru između starog gradskog zida i tada novog predziđa, na terapijenu gradskih zidina, 1572. godine, nakon turskog opsjedanja grada u kolovozu 1571. godine. Zgrada je sagrađena između kvadratne kule Svih Svetih na istoku i kule Mali Liverin na zapadu. Nakon pada Venecije, 1797. godine, arsenal više nema izvornu funkciju i zgrada je sve više propadala, djelomično je srušena tijekom francusko-ruskog sukoba i 1875. godine za posjeta cara Franje Josipa I. Na parceli, koja je bila omeđena samo s četiri poluruševna zida, je nakon II. svjetskog rata izgrađena današnja zgrada prema projektu Berislava Kalogjere iz 1948. godine, koja je sukladno načelima toga vremena, oblikovana kao kompromisno rješenje nove izgradnje s povijesnim elementima. Upravo prirodni pad terena je omogućio podjelu unutrašnjeg prostora na dvije etaže pa je zapadni dio južnog pročelja viši od istočnog dijela.

Lokacija	Korčula
Datum upisa	

VALORIZACIJA

Dostupnost*	0 – nedostupnost 1 – neadekvatna dostupnost 2 – adekvatna dostupnost	
Zastupljenost u turističkoj ponudi:	DA	NE
Dostupnost informacije o atrakciji turistima:	DA	NE
Turistička posjećenost:	0 – nema posjeta 1 – mala posjećenost 2 – srednja posjećenost 3 – velika posjećenost	
Vremenska dostupnost po mjesecima:	1. 2. 3. 4. 5. 6. 7. 8. 9. 10. 11. 12.	
Specifična oprema**:	DA	NE
Širi sustav atrakcija:		

Šifra	K12514KO 163.	Redni broj	163.
Naziv resursa		Svjetionik Sestrice	

Kratki funkcionalni opis:

Zaštićeno kulturno dobro
nepokretno kulturno dobro - pojedinačno
profana graditeljska baština RST-1429-1996

Svjetionik Sestrice podignut je 1871. godine na većem od dvaju malenih otočića na ulazu u Korčulanski kanal, za orijentaciju u plovidbi kroz Pelješki i Mljetski kanal. Zgrada svjetionika je izdužena kamena jednokatnica pokrivena dvoslivnim krovom. Građena je u najboljoj tradiciji korčulanskog kamenarstva, te oblikovanjem kamenih elemenata odstupa od uobičajenog izgleda svjetioničarskih zgrada. Dvokatna kamena

	kula s lanternom na vrhu (visine 17 m) priljubljena je uz južno pročelje. Na katovima su vrlo uski otvori poput strijelnica, a na vrhu kule je dvostruki stepenasti kameni vijenac s reminiscencijama na fortifikacijsku arhitekturu.
Lokacija	**Korčula**
Datum upisa	
VALORIZACIJA	
Dostupnost*	0 – nedostupnost **1 – neadekvatna dostupnost** 2 – adekvatna dostupnost
Zastupljenost u turističkoj ponudi:	**DA** NE
Dostupnost informacije o atrakciji turistima:	**DA** NE
Turistička posjećenost:	0 – nema posjeta **1 – mala posjećenost** 2 – srednja posjećenost 3 – velika posjećenost
Vremenska dostupnost po mjesecima:	1. 2. 3. 4. **5. 6. 7. 8. 9.** 10. 11. 12.
Specifična oprema**:	**DA** NE
Širi sustav atrakcija:	

Šifra	K12610KO/RA 164.	Redni broj	164.
Naziv resursa		**Dolac u središtu mjesta Račišće**	
Kratki funkcionalni opis:		Evidentirano kulturno dobro	
Lokacija		**Račišće**	
Datum upisa			
VALORIZACIJA			
Dostupnost*		0 – nedostupnost 1 – neadekvatna dostupnost **2 – adekvatna dostupnost**	
Zastupljenost u turističkoj ponudi:		DA **NE**	
Dostupnost informacije o atrakciji turistima:		DA **NE**	
Turistička posjećenost:		0 – nema posjeta **1 – mala posjećenost** 2 – srednja posjećenost 3 – velika posjećenost	
Vremenska dostupnost po mjesecima:		**1. 2. 3. 4. 5. 6. 7. 8. 9. 10. 11. 12.**	
Specifična oprema**:		DA **NE**	
Širi sustav atrakcija:			

Šifra	K12610KO/HO 165.	Redni broj	165.
Naziv resursa		**Park šuma**	
Kratki funkcionalni opis:			
Lokacija		**Hober**	
Datum upisa			
VALORIZACIJA			
Dostupnost*		0 – nedostupnost 1 – neadekvatna dostupnost	

	2 – adekvatna dostupnost
Zastupljenost u turističkoj ponudi:	DA NE
Dostupnost informacije o atrakciji turistima:	DA NE
Turistička posjećenost:	0 – nema posjeta 1 – mala posjećenost 2 – srednja posjećenost 3 – velika posjećenost
Vremenska dostupnost po mjesecima:	1. 2. 3. 4. 5. 6. 7. 8. 9. 10. 11. 12.
Specifična oprema**:	DA NE
Širi sustav atrakcija:	

Šifra	K12610KO 166.	Redni broj	166.
Naziv resursa		Park Foretić, drvored čempresa sv. Antun	
Kratki funkcionalni opis:			
Lokacija		Korčula	
Datum upisa			
VALORIZACIJA			
Dostupnost*		0 – nedostupnost 1 – neadekvatna dostupnost 2 – adekvatna dostupnost	
Zastupljenost u turističkoj ponudi:		DA NE	
Dostupnost informacije o atrakciji turistima:		DA NE	
Turistička posjećenost:		0 – nema posjeta 1 – mala posjećenost 2 – srednja posjećenost 3 – velika posjećenost	
Vremenska dostupnost po mjesecima:		1. 2. 3. 4. 5. 6. 7. 8. 9. 10. 11. 12.	
Specifična oprema**:		DA NE	
Širi sustav atrakcija:			

Šifra	K12610KO/ZR 167.	Redni broj	167.
Naziv resursa		Poseban rezervat šumske vegetacije	
Kratki funkcionalni opis:		Osobitost Kočja su kamene dolomitske gromadne stijene i stara šuma primorskog hrasta crnike (QuercusIlex). S botaničkog stajališta to je najvrjednije područje otoka Korčule	
Lokacija		Kočje kod naselja Žrnovo	
Datum upisa			
VALORIZACIJA			
Dostupnost*		0 – nedostupnost 1 – neadekvatna dostupnost 2 – adekvatna dostupnost	
Zastupljenost u turističkoj ponudi:		DA NE	
Dostupnost informacije o atrakciji turistima:		DA NE	
Turistička posjećenost:		0 – nema posjeta 1 – mala posjećenost 2 – srednja posjećenost 3 – velika posjećenost	

Vremenska dostupnost po mjesecima:	1. 2. 3. 4. 5. 6. 7. 8. 9. 10. 11. 12.
Specifična oprema**:	DA **NE**
Širi sustav atrakcija:	

Šifra	K212KO/PU 168.	Redni broj	168.
Naziv resursa		Kumpanjija	
Kratki funkcionalni opis:		Kumpanjija- viteški ples s mačevima	
Lokacija		Pupnat	
Datum upisa			
VALORIZACIJA			
Dostupnost*		0 – nedostupnost 1 – neadekvatna dostupnost **2 – adekvatna dostupnost**	
Zastupljenost u turističkoj ponudi:		**DA**	NE
Dostupnost informacije o atrakciji turistima:		**DA**	NE
Turistička posjećenost:		0 – nema posjeta 1 – mala posjećenost 2 – srednja posjećenost **3 – velika posjećenost**	
Vremenska dostupnost po mjesecima:		1. 2. 3. 4. 5. 6. 7. **8**. 9. 10. 11. 12.	
Specifična oprema**:		DA **NE**	
Širi sustav atrakcija:			

OPĆINA SMOKVICA

Šifra	K121KO/SM1.	Redni broj	1.
Naziv resursa		Arheološki lokalitet Gradina Evidentirano	
Kratki funkcionalni opis:			
Lokacija		Smokvica	
Datum upisa			
VALORIZACIJA			
Dostupnost*		0 – nedostupnost 1 – neadekvatna dostupnost **2 – adekvatna dostupnost**	
Zastupljenost u turističkoj ponudi:		**DA**	NE
Dostupnost informacije o atrakciji turistima:		**DA**	NE
Turistička posjećenost:		0 – nema posjeta **1 – mala posjećenost** 2 – srednja posjećenost 3 – velika posjećenost	
Vremenska dostupnost po mjesecima:		1. 2. 3. 4. 5. 6. 7. 8. 9. 10. 11. 12.	
Specifična oprema**:		DA **NE**	
Širi sustav atrakcija:			

Šifra	K121KO/SM 2.	Redni broj	2.
Naziv resursa		Arheološki lokalitet - Podobavje	

	Evidentirano
Kratki funkcionalni opis:	
Lokacija	Smokvica
Datum upisa	
VALORIZACIJA	
Dostupnost*	0 – nedostupnost 1 – neadekvatna dostupnost 2 – adekvatna dostupnost
Zastupljenost u turističkoj ponudi:	DA NE
Dostupnost informacije o atrakciji turistima:	DA NE
Turistička posjećenost:	0 – nema posjeta 1 – mala posjećenost 2 – srednja posjećenost 3 – velika posjećenost
Vremenska dostupnost po mjesecima:	1. 2. 3. 4. 5. 6. 7. 8. 9. 10. 11. 12.
Specifična oprema**:	DA NE
Širi sustav atrakcija:	

Šifra	K121KO/SM 3.	Redni broj	3.
Naziv resursa		Arheološki lokalitet Sutvara Evidentirano	
Kratki funkcionalni opis:			
Lokacija		Smokvica	
Datum upisa			
VALORIZACIJA			
Dostupnost*		0 – nedostupnost 1 – neadekvatna dostupnost 2 – adekvatna dostupnost	
Zastupljenost u turističkoj ponudi:		DA NE	
Dostupnost informacije o atrakciji turistima:		DA NE	
Turistička posjećenost:		0 – nema posjeta 1 – mala posjećenost 2 – srednja posjećenost 3 – velika posjećenost	
Vremenska dostupnost po mjesecima:		1. 2. 3. 4. 5. 6. 7. 8. 9. 10. 11. 12.	
Specifična oprema**:		DA NE	
Širi sustav atrakcija:			

Šifra	K121KO/SM 4.	Redni broj	4.
Naziv resursa		Arheološka zona između polja Sitnice i Livin dol Evidentirano	
Kratki funkcionalni opis:			
Lokacija		Smokvica	
Datum upisa			
VALORIZACIJA			
Dostupnost*		0 – nedostupnost 1 – neadekvatna dostupnost 2 – adekvatna dostupnost	

Zastupljenost u turističkoj ponudi:	DA	NE
Dostupnost informacije o atrakciji turistima:	DA	NE
Turistička posjećenost:	0 – nema posjeta 1 – mala posjećenost 2 – srednja posjećenost 3 – velika posjećenost	
Vremenska dostupnost po mjesecima:	1. 2. 3. 4. 5. 6. 7. 8. 9. 10. 11. 12.	
Specifična oprema**:	DA	NE
Širi sustav atrakcija:		

Šifra	K121KO/SM 5.	Redni broj	5.
Naziv resursa		Arheološka zona istočno od naselja Smokvica Evidentirano	
Kratki funkcionalni opis:			
Lokacija		Smokvica	
Datum upisa			

VALORIZACIJA

Dostupnost*	0 – nedostupnost 1 – neadekvatna dostupnost 2 – adekvatna dostupnost	
Zastupljenost u turističkoj ponudi:	DA	NE
Dostupnost informacije o atrakciji turistima:	DA	NE
Turistička posjećenost:	0 – nema posjeta 1 – mala posjećenost 2 – srednja posjećenost 3 – velika posjećenost	
Vremenska dostupnost po mjesecima:	1. 2. 3. 4. 5. 6. 7. 8. 9. 10. 11. 12.	
Specifična oprema**:	DA	NE
Širi sustav atrakcija:		

Šifra	K121KO/SM 6.	Redni broj	6.
Naziv resursa		Arheološka zona južno od Srednjeg brda Evidentirano	
Kratki funkcionalni opis:			
Lokacija		Smokvica	
Datum upisa			

VALORIZACIJA

Dostupnost*	0 – nedostupnost 1 – neadekvatna dostupnost 2 – adekvatna dostupnost	
Zastupljenost u turističkoj ponudi:	DA	NE
Dostupnost informacije o atrakciji turistima:	DA	NE
Turistička posjećenost:	0 – nema posjeta 1 – mala posjećenost 2 – srednja posjećenost 3 – velika posjećenost	
Vremenska dostupnost po mjesecima:	1. 2. 3. 4. 5. 6. 7. 8. 9. 10. 11. 12.	
Specifična oprema**:	DA	NE

Širi sustav atrakcija:

Šifra	K121KO/SM 7.	Redni broj	7.
Naziv resursa		Gomila - Brig Evidentirano	
Kratki funkcionalni opis:			
Lokacija		Smokvica	
Datum upisa			

VALORIZACIJA

Dostupnost*	0 – nedostupnost 1 – neadekvatna dostupnost 2 – adekvatna dostupnost	
Zastupljenost u turističkoj ponudi:	DA	NE
Dostupnost informacije o atrakciji turistima:	DA	NE
Turistička posjećenost:	0 – nema posjeta 1 – mala posjećenost 2 – srednja posjećenost 3 – velika posjećenost	
Vremenska dostupnost po mjesecima:	1. 2. 3. 4. 5. 6. 7. 8. 9. 10. 11. 12.	
Specifična oprema**:	DA	NE
Širi sustav atrakcija:		

Šifra	K121KO/SM 8.	Redni broj	8.
Naziv resursa		Gomila – Čipoino polje Evidentirano	
Kratki funkcionalni opis:			
Lokacija		Smokvica	
Datum upisa			

VALORIZACIJA

Dostupnost*	0 – nedostupnost 1 – neadekvatna dostupnost 2 – adekvatna dostupnost	
Zastupljenost u turističkoj ponudi:	DA	NE
Dostupnost informacije o atrakciji turistima:	DA	NE
Turistička posjećenost:	0 – nema posjeta 1 – mala posjećenost 2 – srednja posjećenost 3 – velika posjećenost	
Vremenska dostupnost po mjesecima:	1. 2. 3. 4. 5. 6. 7. 8. 9. 10. 11. 12.	
Specifična oprema**:	DA	NE
Širi sustav atrakcija:		

Šifra	K121KO/SM 9.	Redni broj	9.
Naziv resursa		Gomila, Gumance Evidentirano	
Kratki funkcionalni opis:			
Lokacija		Smokvica	
Datum upisa			

VALORIZACIJA		
Dostupnost*	0 – nedostupnost 1 – neadekvatna dostupnost 2 – adekvatna dostupnost	
Zastupljenost u turističkoj ponudi:	DA	NE
Dostupnost informacije o atrakciji turistima:	DA	NE
Turistička posjećenost:	0 – nema posjeta 1 – mala posjećenost 2 – srednja posjećenost 3 – velika posjećenost	
Vremenska dostupnost po mjesecima:	1. 2. 3. 4. 5. 6. 7. 8. 9. 10. 11. 12.	
Specifična oprema**:	DA	NE
Širi sustav atrakcija:		

Šifra	K121KO/SM 10.	Redni broj	10.
Naziv resursa		Gomila - Stražišće Evidentirano	
Kratki funkcionalni opis:			
Lokacija		Smokvica	
Datum upisa			

VALORIZACIJA		
Dostupnost*	0 – nedostupnost 1 – neadekvatna dostupnost 2 – adekvatna dostupnost	
Zastupljenost u turističkoj ponudi:	DA	NE
Dostupnost informacije o atrakciji turistima:	DA	NE
Turistička posjećenost:	0 – nema posjeta 1 – mala posjećenost 2 – srednja posjećenost 3 – velika posjećenost	
Vremenska dostupnost po mjesecima:	1. 2. 3. 4. 5. 6. 7. 8. 9. 10. 11. 12.	
Specifična oprema**:	DA	NE
Širi sustav atrakcija:		

Šifra	K121KO/SM 11.	Redni broj	11.
Naziv resursa		Prapratski brig – kota 131,1 gomila Evidentirano	
Kratki funkcionalni opis:			
Lokacija		Smokvica	
Datum upisa			

VALORIZACIJA		
Dostupnost*	0 – nedostupnost 1 – neadekvatna dostupnost 2 – adekvatna dostupnost	
Zastupljenost u turističkoj ponudi:	DA	NE
Dostupnost informacije o atrakciji turistima:	DA	NE

Turistička posjećenost:	0 – nema posjeta 1 – mala posjećenost 2 – srednja posjećenost 3 – velika posjećenost
Vremenska dostupnost po mjesecima:	1. 2. 3. 4. 5. 6. 7. 8. 9. 10. 11. 12.
Specifična oprema**:	DA NE
Širi sustav atrakcija:	

Šifra	K121KO/SM 12.	Redni broj	12.
Naziv resursa		1 gomila- Gumanca Evidentirano	
Kratki funkcionalni opis:			
Lokacija		Smokvica	
Datum upisa			
VALORIZACIJA			
Dostupnost*		0 – nedostupnost 1 – neadekvatna dostupnost 2 – adekvatna dostupnost	
Zastupljenost u turističkoj ponudi:		DA	NE
Dostupnost informacije o atrakciji turistima:		DA	NE
Turistička posjećenost:		0 – nema posjeta 1 – mala posjećenost 2 – srednja posjećenost 3 – velika posjećenost	
Vremenska dostupnost po mjesecima:		1. 2. 3. 4. 5. 6. 7. 8. 9. 10. 11. 12.	
Specifična oprema**:		DA	NE
Širi sustav atrakcija:			

Šifra	K121KO/SM 13.	Redni broj	13.
Naziv resursa		2 gomile – Marča vrh Evidentirano	
Kratki funkcionalni opis:			
Lokacija		Smokvica	
Datum upisa			
VALORIZACIJA			
Dostupnost*		0 – nedostupnost 1 – neadekvatna dostupnost 2 – adekvatna dostupnost	
Zastupljenost u turističkoj ponudi:		DA	NE
Dostupnost informacije o atrakciji turistima:		DA	NE
Turistička posjećenost:		0 – nema posjeta 1 – mala posjećenost 2 – srednja posjećenost 3 – velika posjećenost	
Vremenska dostupnost po mjesecima:		1. 2. 3. 4. 5. 6. 7. 8. 9. 10. 11. 12.	
Specifična oprema**:		DA	NE
Širi sustav atrakcija:			

Šifra	K121KO/SM 14.	Redni broj	14.
Naziv resursa		2 gomile - Okoševac Evidentirano	
Kratki funkcionalni opis:			
Lokacija		Smokvica	
Datum upisa			
VALORIZACIJA			
Dostupnost*		0 – nedostupnost 1 – neadekvatna dostupnost 2 – adekvatna dostupnost	
Zastupljenost u turističkoj ponudi:		DA	NE
Dostupnost informacije o atrakciji turistima:		DA	NE
Turistička posjećenost:		0 – nema posjeta 1 – mala posjećenost 2 – srednja posjećenost 3 – velika posjećenost	
Vremenska dostupnost po mjesecima:		1. 2. 3. 4. 5. 6. 7. 8. 9. 10. 11. 12.	
Specifična oprema**:		DA	NE
Širi sustav atrakcija:			

Šifra	K121KO/SM 15.	Redni broj	15.
Naziv resursa		1 gomila – Smolinska glavica; Evidentirano	
Kratki funkcionalni opis:			
Lokacija		Smokvica	
Datum upisa			
VALORIZACIJA			
Dostupnost*		0 – nedostupnost 1 – neadekvatna dostupnost 2 – adekvatna dostupnost	
Zastupljenost u turističkoj ponudi:		DA	NE
Dostupnost informacije o atrakciji turistima:		DA	NE
Turistička posjećenost:		0 – nema posjeta 1 – mala posjećenost 2 – srednja posjećenost 3 – velika posjećenost	
Vremenska dostupnost po mjesecima:		1. 2. 3. 4. 5. 6. 7. 8. 9. 10. 11. 12.	
Specifična oprema**:		DA	NE
Širi sustav atrakcija:			

Šifra	K121KO/SM 16.	Redni broj	16.
Naziv resursa		Gradina, Dubrovica – kota 192,5 Evidentirano	
Kratki funkcionalni opis:		Pojedinačna građevina i /ili kompleks građevina Arheološki lokalitet kopneni	
Lokacija		Smokvica	
Datum upisa			
VALORIZACIJA			
Dostupnost*		0 – nedostupnost	

	1 – neadekvatna dostupnost **2 – adekvatna dostupnost**
Zastupljenost u turističkoj ponudi:	DA **NE**
Dostupnost informacije o atrakciji turistima:	DA **NE**
Turistička posjećenost:	**0 – nema posjeta** 1 – mala posjećenost 2 – srednja posjećenost 3 – velika posjećenost
Vremenska dostupnost po mjesecima:	1. 2. 3. 4. 5. 6. 7. 8. 9. 10. 11. 12.
Specifična oprema**:	DA **NE**
Širi sustav atrakcija:	

Šifra	K121KO/SM 17.	Redni broj	17.
Naziv resursa		Gradina, Velo gračišće, kota 267,0 Evidentirano	
Kratki funkcionalni opis:			
Lokacija		Smokvica	
Datum upisa			

VALORIZACIJA

Dostupnost*	0 – nedostupnost 1 – neadekvatna dostupnost **2 – adekvatna dostupnost**
Zastupljenost u turističkoj ponudi:	DA **NE**
Dostupnost informacije o atrakciji turistima:	DA **NE**
Turistička posjećenost:	0 – nema posjeta **1 – mala posjećenost** 2 – srednja posjećenost 3 – velika posjećenost
Vremenska dostupnost po mjesecima:	1. 2. 3. 4. 5. 6. 7. 8. 9. 10. 11. 12.
Specifična oprema**:	DA **NE**
Širi sustav atrakcija:	

Šifra	K1211KO/SM 18.	Redni broj	18.
Naziv resursa		Arheološko nalazište Smokviška gradina Oznaka dobra: Z-6695 zaštićeno kulturno dobro nepokretno kulturno dobro - pojedinačno arheološka baština	
Kratki funkcionalni opis:		Smokviška gradina je 250 m visoko uzvišenje sjeverozapadno od naselja Smokvica. Na vrhu brda nalaze se ostaci prapovijesne gradine i utvrde koja se vjerojatno sagrađena tijekom kasne antike. Položaj je strateški važan jer nadzire širok prostor Pelješkog i Korčulanskog kanala te dobar dio otoka Korčule. Nalazi se iznad trase kopnenog puta (komunikacije) koja je povezivala istočni i zapadni dio otoka.	
Lokacija		Smokvica	
Datum upisa			

VALORIZACIJA	
Dostupnost*	0 – nedostupnost 1 – neadekvatna dostupnost **2 – adekvatna dostupnost**
Zastupljenost u turističkoj ponudi:	**DA** NE
Dostupnost informacije o atrakciji turistima:	**DA** NE
Turistička posjećenost:	0 – nema posjeta **1 – mala posjećenost** 2 – srednja posjećenost 3 – velika posjećenost
Vremenska dostupnost po mjesecima:	**1. 2. 3. 4. 5. 6. 7. 8. 9. 10. 11. 12.**
Specifična oprema**:	DA **NE**
Širi sustav atrakcija:	

Šifra	K1211KO/SM 19.	Redni broj	19.
Naziv resursa		**Arheološko nalazište Sutulija-Mirje u polju Prapatna** **Oznaka dobra: P-5348** **zaštićeno kulturno dobro** **nepokretno kulturno dobro - pojedinačno** **arheološka baština**	
Kratki funkcionalni opis:		Arheološko nalazište Sutulija i Mirje nalazi se na jugoistočnom dijelu polja Prapatna i brdu Sutulija na južnoj strani središnjeg dijela otoka Korčule u blizini naselja Smokvica. Brdo Sutulija se nalazi na nadmorskoj visini od 80,7 m iznad uvale Mirje i polja Prapatna. Na vrhu su ostaci prapovijesne gradine s dva urušena suhozidna bedema. Cijeli gradinski plato zauzima površinu od oko 4000 m2. Vanjski bedem, postojeće debljine 3–8 m, vidljiv je na svim stranama osim na sjevernoj. Unutarnji bedem uvučen je oko 10–15 m u odnosu na vanjski. Uočava se cijelom duljinom na svim stranama. Njegova debljina danas iznosi oko 3–4 m. Plato kojeg zatvara unutarnji bedem je zaravnjen, površine oko 400 m2 na kojoj su vidljivi ostaci suhozidnih objekata nepoznate namjene, no s velikom se pouzdanošću može pretpostaviti da nisu recentni. Brdo Sutulija sa zapadne strane zatvara blagu plodnu udolinu koja prema sjeverozapadu prelazi u polje. Na tom se položaju zvanom Mirje nalaze ostaci rimske ville rustice koju je presjekao kolni put koji ide uz rub polja Prapatna. Na početku udoline, bliže polju, in situ su sačuvani ostaci zidova građenih od pravilno oblikovanih kamenih blokova s ostacima žbuke (opus incertum). Zbog gustoće raslinja nije moguće procijeniti tlocrt građevina, a zidove je moguće očekivati ispod recentnih suhozida. Na cijelom se području na površini nalazi mnoštvo ulomaka građevnog materijala i rimske transportne keramike.	

Lokacija	Smokvica
Datum upisa	
VALORIZACIJA	
Dostupnost*	0 – nedostupnost 1 – neadekvatna dostupnost **2 – adekvatna dostupnost**
Zastupljenost u turističkoj ponudi:	DA **NE**
Dostupnost informacije o atrakciji turistima:	DA **NE**
Turistička posjećenost:	**0 – nema posjeta** 1 – mala posjećenost 2 – srednja posjećenost 3 – velika posjećenost
Vremenska dostupnost po mjesecima:	1. 2. 3. 4. 5. 6. 7. 8. 9. 10. 11. 12.
Specifična oprema**:	DA **NE**
Širi sustav atrakcija:	

Šifra	K1211KO/SM 20.	Redni broj	20.
Naziv resursa		Arheološko nalazište Sutvara Oznaka dobra: Z-6804 zaštićeno kulturno dobro nepokretno kulturno dobro - pojedinačno arheološka baština	
Kratki funkcionalni opis:		Na vrhu brda Sutvara (kota 184), južno od Smokvice na otoku Korčuli, nalaze se ostaci prapovijesne utvrde - promatračnice. Zbog urušavanja danas ima izgled prstenaste kamene gomile vanjskog promjera 16, a unutrašnjeg 6 m. Sjeverne i istočne padine zbog svoje strmine predstavljaju dodatnu prirodnu zaštitu. S ovog položaja kontrolira se pučina ispred južne strane Korčule prema Lastovu i Sušcu te gradine u otočnoj unutrašnjosti. Naziv lokaliteta upućuje na pretpostavku da bi se na tom mjestu mogla nalaziti crkvica sv. Barbare, a tome u prilog govore pojedinačni nalazi obrađenog kamena i žbuke. Sutvara predstavlja jednu od nizu prapovijesnih promatračnica čiji značaj proizlazi iz kontrole kopnene i pomorske komunikacije na središnjem dijelu otoka. U rasporedu gradina na ovom području uočava se da ona ima najveći potencijal u kontroli, no njena veličina govori u prilog pomoćnog karaktera.	
Lokacija		Smokvica	
Datum upisa			
VALORIZACIJA			
Dostupnost*		0 – nedostupnost 1 – neadekvatna dostupnost **2 – adekvatna dostupnost**	
Zastupljenost u turističkoj ponudi:		DA **NE**	
Dostupnost informacije o atrakciji turistima:		DA **NE**	

Turistička posjećenost:	**0 – nema posjeta** 1 – mala posjećenost 2 – srednja posjećenost 3 – velika posjećenost
Vremenska dostupnost po mjesecima:	**1. 2. 3. 4. 5. 6. 7. 8. 9. 10. 11. 12.**
Specifična oprema**:	DA **NE**
Širi sustav atrakcija:	

Šifra	K1211KO/SM 21.	Redni broj	21.
Naziv resursa		**Bezimena kota 258,4 -pretpovijesna osmatračnica** **Evidentirano**	
Kratki funkcionalni opis:			
Lokacija		**Smokvica**	
Datum upisa			
VALORIZACIJA			
Dostupnost*		0 – nedostupnost **1 – neadekvatna dostupnost** 2 – adekvatna dostupnost	
Zastupljenost u turističkoj ponudi:		DA	**NE**
Dostupnost informacije o atrakciji turistima:		DA	**NE**
Turistička posjećenost:		**0 – nema posjeta** 1 – mala posjećenost 2 – srednja posjećenost 3 – velika posjećenost	
Vremenska dostupnost po mjesecima:		**1. 2. 3. 4. 5. 6. 7. 8. 9. 10. 11. 12.**	
Specifična oprema**:		DA	**NE**
Širi sustav atrakcija:			

Šifra	K1211KO/SM 22.	Redni broj	22.
Naziv resursa		**Mala kapja – pretpovijesna gomila** **Evidentirano**	
Kratki funkcionalni opis:			
Lokacija		**Smokvica**	
Datum upisa			
VALORIZACIJA			
Dostupnost*		0 – nedostupnost 1 – neadekvatna dostupnost **2 – adekvatna dostupnost**	
Zastupljenost u turističkoj ponudi:		DA	**NE**
Dostupnost informacije o atrakciji turistima:		DA	**NE**
Turistička posjećenost:		**0 – nema posjeta** 1 – mala posjećenost 2 – srednja posjećenost 3 – velika posjećenost	
Vremenska dostupnost po mjesecima:		**1. 2. 3. 4. 5. 6. 7. 8. 9. 10. 11. 12.**	
Specifična oprema**:		DA	**NE**
Širi sustav atrakcija:			
Šifra	K1211KO/SM 23.	Redni broj	23.

Naziv resursa	Marča vrh, prema Mihajna glavici – pretpovijesne gomile Evidentirano
Kratki funkcionalni opis:	
Lokacija	Smokvica
Datum upisa	
VALORIZACIJA	
Dostupnost*	0 – nedostupnost 1 – neadekvatna dostupnost 2 – adekvatna dostupnost
Zastupljenost u turističkoj ponudi:	DA NE
Dostupnost informacije o atrakciji turistima:	DA NE
Turistička posjećenost:	0 – nema posjeta 1 – mala posjećenost 2 – srednja posjećenost 3 – velika posjećenost
Vremenska dostupnost po mjesecima:	1. 2. 3. 4. 5. 6. 7. 8. 9. 10. 11. 12.
Specifična oprema**:	DA NE
Širi sustav atrakcija:	

Šifra	K1211KO/SM 24.	Redni broj	24.
Naziv resursa		Sutulija – pretpovijesna gradina, pretpostavljeni ostaci crkve sv. Ilije Evidentirano	
Kratki funkcionalni opis:			
Lokacija		Smokvica	
Datum upisa			
VALORIZACIJA			
Dostupnost*		0 – nedostupnost 1 – neadekvatna dostupnost 2 – adekvatna dostupnost	
Zastupljenost u turističkoj ponudi:		DA NE	
Dostupnost informacije o atrakciji turistima:		DA NE	
Turistička posjećenost:		0 – nema posjeta 1 – mala posjećenost 2 – srednja posjećenost 3 – velika posjećenost	
Vremenska dostupnost po mjesecima:		1. 2. 3. 4. 5. 6. 7. 8. 9. 10. 11. 12.	
Specifična oprema**:		DA NE	
Širi sustav atrakcija:			

Šifra	K1211KO/SM 25.	Redni broj	25.
Naziv resursa		Špilja Gospe Lurdske Evidentirano	
Kratki funkcionalni opis:		Nalazi se na izlazu iz Smokvice na starom putu prema Brni, ima oltar i u njoj se može držati misa. Odmah uz nju je i križ sv. Liberana. Tim putem su dolazili napadači iz Brne, a iz tog istog pravca i olujni oblaci. Zato je tu sv. Liberan, ali njegov kult u našim krajevima nije naročito star.	

Lokacija	Smokvica
Datum upisa	
VALORIZACIJA	
Dostupnost*	0 – nedostupnost 1 – neadekvatna dostupnost **2 – adekvatna dostupnost**
Zastupljenost u turističkoj ponudi:	DA **NE**
Dostupnost informacije o atrakciji turistima:	DA **NE**
Turistička posjećenost:	**0 – nema posjeta** 1 – mala posjećenost 2 – srednja posjećenost 3 – velika posjećenost
Vremenska dostupnost po mjesecima:	1. 2. 3. 4. 5. 6. 7. 8. 9. 10. 11. 12.
Specifična oprema**:	DA **NE**
Širi sustav atrakcija:	

Šifra	K1211KO/SM 26.	Redni broj	26.
Naziv resursa		Špilja Istruga – pretpovijesni lokalitet Evidentirano	
Kratki funkcionalni opis:			
Lokacija		Smokvica	
Datum upisa			
VALORIZACIJA			
Dostupnost*		0 – nedostupnost 1 – neadekvatna dostupnost **2 – adekvatna dostupnost**	
Zastupljenost u turističkoj ponudi:		**DA** NE	
Dostupnost informacije o atrakciji turistima:		**DA** NE	
Turistička posjećenost:		0 – nema posjeta 1 – mala posjećenost **2 – srednja posjećenost** 3 – velika posjećenost	
Vremenska dostupnost po mjesecima:		1. 2. 3. 4. 5. 6. 7. 8. 9. 10. 11. 12.	
Specifična oprema**:		DA **NE**	
Širi sustav atrakcija:			

Šifra	K1212KO/SM 27.	Redni broj	27.
Naziv resursa		Donje polje – ostaci antičkog gospodarskog imanja Evidentirano	
Kratki funkcionalni opis:			
Lokacija		Smokvica	
Datum upisa			
VALORIZACIJA			
Dostupnost*		0 – nedostupnost 1 – neadekvatna dostupnost **2 – adekvatna dostupnost**	
Zastupljenost u turističkoj ponudi:		DA **NE**	
Dostupnost informacije o atrakciji turistima:		DA **NE**	

Turistička posjećenost:	**0 – nema posjeta** 1 – mala posjećenost 2 – srednja posjećenost 3 – velika posjećenost
Vremenska dostupnost po mjesecima:	**1. 2. 3. 4. 5. 6. 7. 8. 9. 10. 11. 12.**
Specifična oprema**:	DA **NE**
Širi sustav atrakcija:	

Šifra	K1212KO/SM28.	Redni broj	28.
Naziv resursa		**Krvava ropa – ostaci antičkog gospodarskog imanja** **Evidentirano**	
Kratki funkcionalni opis:			
Lokacija		**Smokvica**	
Datum upisa			
VALORIZACIJA			
Dostupnost*		0 – nedostupnost 1 – neadekvatna dostupnost **2 – adekvatna dostupnost**	
Zastupljenost u turističkoj ponudi:		DA	**NE**
Dostupnost informacije o atrakciji turistima:		DA	**NE**
Turistička posjećenost:		**0 – nema posjeta** 1 – mala posjećenost 2 – srednja posjećenost 3 – velika posjećenost	
Vremenska dostupnost po mjesecima:		**1. 2. 3. 4. 5. 6. 7. 8. 9. 10. 11. 12.**	
Specifična oprema**:		DA	**NE**
Širi sustav atrakcija:			

Šifra	K1223KO/SM 29.	Redni broj	29.
Naziv resursa		**Ruralna cjelina Smokvica** **Evidentirano**	
Kratki funkcionalni opis:			
Lokacija		**Smokvica**	
Datum upisa			
VALORIZACIJA			
Dostupnost*		0 – nedostupnost 1 – neadekvatna dostupnost **2 – adekvatna dostupnost**	
Zastupljenost u turističkoj ponudi:		**DA**	NE
Dostupnost informacije o atrakciji turistima:		**DA**	NE
Turistička posjećenost:		0 – nema posjeta 1 – mala posjećenost **2 – srednja posjećenost** 3 – velika posjećenost	
Vremenska dostupnost po mjesecima:		**1. 2. 3. 4. 5. 6. 7. 8. 9. 10. 11. 12.**	
Specifična oprema**:		**DA**	NE
Širi sustav atrakcija:			

Šifra	K1231KO/SM 30.	Redni broj	30.
Naziv resursa		Arheološki lokalitet – Novo groblje Evidentirano	
Kratki funkcionalni opis:			
Lokacija		Smokvica	
Datum upisa			
VALORIZACIJA			
Dostupnost*		0 – nedostupnost 1 – neadekvatna dostupnost **2 – adekvatna dostupnost**	
Zastupljenost u turističkoj ponudi:		DA	**NE**
Dostupnost informacije o atrakciji turistima:		DA	**NE**
Turistička posjećenost:		**0 – nema posjeta** 1 – mala posjećenost 2 – srednja posjećenost 3 – velika posjećenost	
Vremenska dostupnost po mjesecima:		1. 2. 3. 4. 5. 6. 7. 8. 9. 10. 11. 12.	
Specifična oprema**:		DA	**NE**
Širi sustav atrakcija:			

Šifra	K1232KO/SM 31.	Redni broj	31.
Naziv resursa		Loža barokna Evidentirano	
Kratki funkcionalni opis:		Barokna loža se nalazi jugozapadno od crkve Očišćenja Marijina sa zvonikom. Pravokutnog je tlocrta, izdužena u smjeru sjever-jug s ulazom na istočnoj strani.	
Lokacija		Smokvica	
Datum upisa			
VALORIZACIJA			
Dostupnost*		0 – nedostupnost 1 – neadekvatna dostupnost **2 – adekvatna dostupnost**	
Zastupljenost u turističkoj ponudi:		**DA**	NE
Dostupnost informacije o atrakciji turistima:		**DA**	NE
Turistička posjećenost:		0 – nema posjeta 1 – mala posjećenost **2 – srednja posjećenost** 3 – velika posjećenost	
Vremenska dostupnost po mjesecima:		1. 2. 3. 4. 5. 6. 7. 8. 9. 10. 11. 12.	
Specifična oprema**:		**DA**	NE
Širi sustav atrakcija:			

Šifra	K1232KO/SM 32.	Redni broj	32.
Naziv resursa		Prapratna - Mirje Evidentirano	
Kratki funkcionalni opis:			
Lokacija		Smokvica	

Datum upisa			
VALORIZACIJA			
Dostupnost*	0 – nedostupnost 1 – neadekvatna dostupnost **2 – adekvatna dostupnost**		
Zastupljenost u turističkoj ponudi:		DA	**NE**
Dostupnost informacije o atrakciji turistima:		DA	**NE**
Turistička posjećenost:	0 – nema posjeta **1 – mala posjećenost** 2 – srednja posjećenost 3 – velika posjećenost		
Vremenska dostupnost po mjesecima:		1. 2. 3. 4. 5. 6. 7. 8. 9. 10. 11. 12.	
Specifična oprema**:		DA	**NE**
Širi sustav atrakcija:			

Šifra	K1241KO/SM 33.	Redni broj	33.
Naziv resursa		**Crkva sv. Ane** **Oznaka dobra: Z-6465** **zaštićeno kulturno dobro** **nepokretno kulturno dobro - pojedinačno** **sakralna graditeljska baština**	
Kratki funkcionalni opis:		Crkva sv. Ane se nalazi u istočnom dijelu zaseoka Prapatna kraj Smokvice. Crkva je pravokutnog oblika, pročeljem okrenuta prema jugu. Pročelje ima vrata jednostavnih kamenih okvira i dva prostrana prozora, u vrhu preslicu i otraga kameni akroterij u obliku cvijeta. Jednobrodna unutrašnjost pokrivena je drvenim žbukanim stropom savijenih krajeva. Uz sjeverni zid uzidan je oltar na stipesu sa kamenim okvirom za palu. U istočnom zidu je manji prozorčić i do njega kustodija. Škropionica je uz ulaz. Pod je kameni, a zidovi žbukani. Najprije je bila vezana uz kult sv. Izidora, zaštitnika ratara da bi poslije prevladao kult u čast sv. Ane. Crkva je nastala u kulturno-gospodarskom kompleksu korčulanske plemićke obitelji Kanavelić (i njezinih nasljednika), koja je tu imala ladanjsku kuću, torkul, konobu i ostale gospodarske zgrade. Tu je pjesnik Petar provodio svoja ladanjska ljeta blizu mora i plodnog polja. I dok je punio konobe i žitnice bogatstvom uroda, usput je stvarao svoja literarna djela, a naročito nabožne pjesme, koje su mnoge preuzeli bratimi Smokvice i drugih naselja kao pjevne tekstove u svojim brojnim procesijama, kako to potvrđuje tradicija Smokvice. Za ovu crkvu ne znamo kad je sagrađena i niti jedna Vizitacija je ne spominje.	
Lokacija		**Smokvica**	
Datum upisa			
VALORIZACIJA			

Dostupnost*	0 – nedostupnost 1 – neadekvatna dostupnost **2 – adekvatna dostupnost**	
Zastupljenost u turističkoj ponudi:	**DA**	NE
Dostupnost informacije o atrakciji turistima:	**DA**	NE
Turistička posjećenost:	0 – nema posjeta 1 – mala posjećenost **2 – srednja posjećenost** 3 – velika posjećenost	
Vremenska dostupnost po mjesecima:	**1. 2. 3. 4. 5. 6. 7. 8. 9. 10. 11. 12.**	
Specifična oprema**:	DA	**NE**
Širi sustav atrakcija:		

Šifra	K1241KO/SM 34.	Redni broj	34.
Naziv resursa		**Crkva sv. Andrije** **Oznaka dobra: Z-6689** **zaštićeno kulturno dobro** **nepokretno kulturno dobro - pojedinačno** **sakralna graditeljska baština**	
Kratki funkcionalni opis:		Crkva sv. Andrije se nalazi uz sjeverni rub polja Dračevica pored naselja Smokvica. Crkva dimenzija 7,70 x 4,24 m je oblikovana kao jednobrodna građevina izduženog pravokutnog tlocrta s polukružnom užom apsidom na istočnoj strani. Nad tjemenom zabata pročelja diže se visoka zidana jednolučna preslica. Dvostrešno krovište broda crkve pokriveno je kupom kanalicom, a polukružna apsida kamenim pločama. Crkva je predsvođena bačvastim lomljenim svodom, a popločena je kamenom. Crkva sv. Andrije prvi se put spominje u 14. stoljeću.	
Lokacija		**Smokvica**	
Datum upisa			

VALORIZACIJA

Dostupnost*	0 – nedostupnost 1 – neadekvatna dostupnost **2 – adekvatna dostupnost**	
Zastupljenost u turističkoj ponudi:	**DA**	NE
Dostupnost informacije o atrakciji turistima:	**DA**	NE
Turistička posjećenost:	0 – nema posjeta 1 – mala posjećenost **2 – srednja posjećenost** 3 – velika posjećenost	
Vremenska dostupnost po mjesecima:	**1. 2. 3. 4. 5. 6. 7. 8. 9. 10. 11. 12.**	
Specifična oprema**:	DA	**NE**
Širi sustav atrakcija:		

Šifra	K1241KO/SM 35.	Redni broj	35.

Naziv resursa	Crkva Sv. Ciprijana s grobljem Evidentirano
Kratki funkcionalni opis:	Sakralne građevine i kompleksi Posvećena je biskupu i mučeniku iz Kartage, najvećem crkvenom piscu i naučitelju u III st. čija je slava u Rimu od početka stalno u usponu. Ovaj titul odaje svu davnu prošlost i starinu u kraju Smokvice i on skriva podatke koji postaju ishodištem za povijest Smokvice. Sv. Ciprijan je bio najprije visoki državni činovnik, a potom obraćenik te svećenik i biskup. Gotovo je sva teološka pitanja u svojim spisima obrađivao i razrađivao i uvijek gledao čistoću, afirmaciju i mir Crkve što sve proizlazi iz vjere i pojačava dobra vjere. Bio je snažan borac za čistoću vjere i vrline u duši čovjeka te je bio željan mučeništva za vjeru. Zato je i bio zahvalan Bogu što ga je carski sudac osudio na smrt te je potom zapovjedio da se krvniku koji će mu odsjeći glavu, isplati 25 zlatnika. Upravo tolika Ciprijanova želja da se pošto poto dočepa neba mogla je biti presudna da su stari Smokvičani u davna vremena vođeni mudrošću svog duhovnog pastira možda još u IV st. ovo groblje a tako i sebe i svoje pokojne stavili pod zaštitu tako znamenitog sveca i sjajnog mučenika kao što je sv. Ciprijan.
Lokacija	Smokvica
Datum upisa	

VALORIZACIJA

Dostupnost*	0 – nedostupnost 1 – neadekvatna dostupnost 2 – adekvatna dostupnost	
Zastupljenost u turističkoj ponudi:	DA	NE
Dostupnost informacije o atrakciji turistima:	DA	NE
Turistička posjećenost:	0 – nema posjeta 1 – mala posjećenost 2 – srednja posjećenost 3 – velika posjećenost	
Vremenska dostupnost po mjesecima:	1. 2. 3. 4. 5. 6. 7. 8. 9. 10. 11. 12.	
Specifična oprema**:	DA	NE
Širi sustav atrakcija:		

Šifra	K1241KO/SM 36.	Redni broj	36.

Naziv resursa	Crkva sv. Ivana Krstitelja Oznaka dobra: Z-1421 zaštićeno kulturno dobro nepokretno kulturno dobro - pojedinačno sakralna graditeljska baština
Kratki funkcionalni opis:	Crkva se nalazi van naselja na južnoj padini brda Sitnica, zapadno od Smokvice. Jednobrodna je,

	pravilno orijentirana kamena građevina bez apside. Nad zabatnim pročeljem je preslica za jedno zvono. Crkva je kasnosrednjovjekovnog porijekla s građevinskim intervencijama iz razdoblja baroka.
Lokacija	Smokvica
Datum upisa	
VALORIZACIJA	
Dostupnost*	0 – nedostupnost 1 – neadekvatna dostupnost **2 – adekvatna dostupnost**
Zastupljenost u turističkoj ponudi:	**DA** NE
Dostupnost informacije o atrakciji turistima:	**DA** NE
Turistička posjećenost:	0 – nema posjeta **1 – mala posjećenost** 2 – srednja posjećenost 3 – velika posjećenost
Vremenska dostupnost po mjesecima:	1. 2. 3. 4. 5. 6. 7. 8. 9. 10. 11. 12.
Specifična oprema**:	DA **NE**
Širi sustav atrakcija:	

Šifra	K1241KO/SM 37.	Redni broj	37.
Naziv resursa		Crkva sv. Mihovila Oznaka dobra: Z-5325 zaštićeno kulturno dobro nepokretno kulturno dobro - pojedinačno sakralna graditeljska baština	
Kratki funkcionalni opis:		Smještena na istočnom kraju naselja, na padini brijega, crkva sv Mihovila prvi put se spominje 1372. Jednostavna građevina, pravokutnog tlocrta, unutrašnjosti natkrivene bačvastim svodom. Krov je dvostrešni, pokriven kupom kanalicom. Ima polukružnu apsidu. Zidne plohe su ožbukane. Pročelje je rastvoreno vratima jednostavnog kamenog okvira, a s obje strane vrata su četvrtasti niski prozori. Nad portalom je rozeta, a vrh pročelja preslica s tri otvora za zvona u dvije zone.	
Lokacija		Smokvica	
Datum upisa			
VALORIZACIJA			
Dostupnost*		0 – nedostupnost 1 – neadekvatna dostupnost **2 – adekvatna dostupnost**	
Zastupljenost u turističkoj ponudi:		**DA** NE	
Dostupnost informacije o atrakciji turistima:		**DA** NE	
Turistička posjećenost:		0 – nema posjeta 1 – mala posjećenost **2 – srednja posjećenost** 3 – velika posjećenost	

Vremenska dostupnost po mjesecima:	1. 2. 3. 4. 5. 6. 7. 8. 9. 10. 11. 12.
Specifična oprema**:	DA NE
Širi sustav atrakcija:	

Šifra	K1241KO/SM 38.	Redni broj	38.
Naziv resursa		Crkva Očišćenja Marijina sa zvonikom, ložom i arheološkim ostatcima stare župne crkve Oznaka dobra: Z-6677 zaštićeno kulturno dobro nepokretno kulturno dobro - pojedinačno sakralna graditeljska baština	
Kratki funkcionalni opis:		Župna crkva Očišćenja Marijina sa zvonikom, ložom i arheološkim ostacima stare župne crkve nalazi se u središtu naselja Smokvica. Župna crkva posvećena je Očišćenju Marijinu (Prikazanje Gospodinovo u hramu). Sagrađena je prema nacrtu Ćirila Metoda Ivekovića. Gradnja crkve započela je 1902. godine, a dovršena i posvećena je 1920. Crkva je trobrodna s poligonalnom apsidom, orijentacije sjever-jug. Glavno pročelje nalazi se na jugu i rastvoreno je portalom i rozetom.Neorenesansi kameni zvonik se nalazi sa sjeverozapadne strane i spojen je s crkvom. Barokna loža se nalazi jugozapadno od današnje crkve. Pravokutnog je tlocrta, izdužena u smjeru sjever-jug s ulazom na istočnoj strani. Arheološki ostaci stare župne crkve nalaze ispod popločenja u južnom dijelu današnje crkve, te južno od današnje crkve sve do južnog zida gornjeg dijela Pijace.	
Lokacija		Smokvica	
Datum upisa			
VALORIZACIJA			
Dostupnost*		0 – nedostupnost 1 – neadekvatna dostupnost 2 – adekvatna dostupnost	
Zastupljenost u turističkoj ponudi:		DA	NE
Dostupnost informacije o atrakciji turistima:		DA	NE
Turistička posjećenost:		0 – nema posjeta 1 – mala posjećenost 2 – srednja posjećenost 3 – velika posjećenost	
Vremenska dostupnost po mjesecima:		1. 2. 3. 4. 5. 6. 7. 8. 9. 10. 11. 12.	
Specifična oprema**:		DA	NE
Širi sustav atrakcija:			

Šifra	K1241KO/SM 39.	Redni broj	39.
Naziv resursa		Crkva sv. Petra zaštićeno kulturno dobro (Z-1420)	

	nepokretno kulturno dobro - pojedinačno **sakralna graditeljska baština**
Kratki funkcionalni opis:	Crkva se nalazi van naselja na južnoj padini brda Sitnica, zapadno od Smokvice. Jednobrodna građevina manjih dimenzija pravilno je orjentirana i nema apsidu.Presvođena je bačvastim svodom, te je pokrivena dvostrešnim krovom. Crkva je kasnosrednjovjekovnog porijekla s građevinskim intervencijama iz doba baroka na što upućuju elementi pročelja. Ovu crkvu slučajno ne spominje arhivska građa u XIV st, ali je ona zasigurno u to doba bila sagrađena pa i mnogo ranije. Paulini je spominje kao ruševnu koja je "sada obnovljena" (sredina XVIII st.). Ova je dakle sadašnja crkva sagrađena na temeljima jedne starije crkve. Zato je ta nova crkva viša i prostranija od drugih crkava po poljima, a i stilski je dotjeranija.
Lokacija	**Smokvica**
Datum upisa	
VALORIZACIJA	
Dostupnost*	0 – nedostupnost 1 – neadekvatna dostupnost **2 – adekvatna dostupnost**
Zastupljenost u turističkoj ponudi:	**DA** NE
Dostupnost informacije o atrakciji turistima:	**DA** NE
Turistička posjećenost:	0 – nema posjeta **1 – mala posjećenost** 2 – srednja posjećenost 3 – velika posjećenost
Vremenska dostupnost po mjesecima:	**1. 2. 3. 4. 5. 6. 7. 8. 9. 10. 11. 12.**
Specifična oprema**:	DA **NE**
Širi sustav atrakcija:	

Šifra	K1241KO/SM 40.	Redni broj	40.
Naziv resursa		**Crkva sv. Vida** **Oznaka dobra: Z-5565** **zaštićeno kulturno dobro** **nepokretno kulturno dobro - pojedinačno** **sakralna graditeljska baština**	
Kratki funkcionalni opis:		Crkva sv. Vida nalazi se na vrhu brda Marča, zapadno od Smokvice. Pravokutnog tlocrta, bez apside, sagrađena je u 17.st. na mjestu ranije crkve od koje je sačuvan samo prag vrata. Na pročelju su vrata s dva bočna prozora, a iznad vrata u kvadratnoj niši je reljef s prikazom sv Vida. Vrh pročelja je mala jednostavna barokna preslica, a na začelju vrh krova akroterij u obliku ljudske glave. Unutrašnjost je presvođena nepravilnim bačvastim svodom.	

Lokacija	Smokvica
Datum upisa	
VALORIZACIJA	
Dostupnost*	0 – nedostupnost 1 – neadekvatna dostupnost **2 – adekvatna dostupnost**
Zastupljenost u turističkoj ponudi:	**DA** NE
Dostupnost informacije o atrakciji turistima:	**DA** NE
Turistička posjećenost:	0 – nema posjeta **1 – mala posjećenost** 2 – srednja posjećenost 3 – velika posjećenost
Vremenska dostupnost po mjesecima:	**1. 2. 3. 4. 5. 6. 7. 8. 9. 10. 11. 12.**
Specifična oprema**:	DA **NE**
Širi sustav atrakcija:	

Šifra	K1252KO/SM 41.	Redni broj	41.
Naziv resursa		Kućarica - Toreta Baničević, Stinjiva polje; Evidentirano	
Kratki funkcionalni opis:			
Lokacija		Smokvica	
Datum upisa			
VALORIZACIJA			
Dostupnost*		0 – nedostupnost 1 – neadekvatna dostupnost **2 – adekvatna dostupnost**	
Zastupljenost u turističkoj ponudi:		**DA** NE	
Dostupnost informacije o atrakciji turistima:		**DA** NE	
Turistička posjećenost:		0 – nema posjeta 1 – mala posjećenost **2 – srednja posjećenost** 3 – velika posjećenost	
Vremenska dostupnost po mjesecima:		**1. 2. 3. 4. 5. 6. 7. 8. 9. 10. 11. 12.**	
Specifična oprema**:		DA **NE**	
Širi sustav atrakcija:			

Šifra	K1252KO/SM 42.	Redni broj	42.
Naziv resursa		Torete	
Kratki funkcionalni opis:		Kamene kućice jedinstvene na otoku koje karakterizira specifična gradnja kružnog slaganja ploča. Smještene u vinogradima koristile su se za čuvanje alata za rad u polju.	
Lokacija		Smokvica	
Datum upisa			
VALORIZACIJA			
Dostupnost*		0 – nedostupnost 1 – neadekvatna dostupnost **2 – adekvatna dostupnost**	
Zastupljenost u turističkoj ponudi:		**DA** NE	

Dostupnost informacije o atrakciji turistima:		**DA**	NE
Turistička posjećenost:		0 – nema posjeta **1 – mala posjećenost** 2 – srednja posjećenost 3 – velika posjećenost	
Vremenska dostupnost po mjesecima:		**1. 2. 3. 4. 5. 6. 7. 8. 9. 10. 11. 12.**	
Specifična oprema**:		DA	**NE**
Širi sustav atrakcija:			

Šifra	K1253KO/SM 43.	Redni broj	43.
Naziv resursa		Kaštel Arneri; Evidentirano	
Kratki funkcionalni opis:			
Lokacija		Smokvica	
Datum upisa			
VALORIZACIJA			
Dostupnost*		0 – nedostupnost 1 – neadekvatna dostupnost **2 – adekvatna dostupnost**	
Zastupljenost u turističkoj ponudi:		**DA**	NE
Dostupnost informacije o atrakciji turistima:		**DA**	NE
Turistička posjećenost:		0 – nema posjeta 1 – mala posjećenost **2 – srednja posjećenost** 3 – velika posjećenost	
Vremenska dostupnost po mjesecima:		**1. 2. 3. 4. 5. 6. 7. 8. 9. 10. 11. 12.**	
Specifična oprema**:		DA	**NE**
Širi sustav atrakcija:			

Šifra	K1253KO/SM 44.	Redni broj	44.
Naziv resursa		Kaštel Giunio-Rozanović; Evidentirano	
Kratki funkcionalni opis:			
Lokacija		Smokvica	
Datum upisa			
VALORIZACIJA			
Dostupnost*		0 – nedostupnost 1 – neadekvatna dostupnost **2 – adekvatna dostupnost**	
Zastupljenost u turističkoj ponudi:		**DA**	NE
Dostupnost informacije o atrakciji turistima:		DA	**NE**
Turistička posjećenost:		0 – nema posjeta **1 – mala posjećenost** 2 – srednja posjećenost 3 – velika posjećenost	
Vremenska dostupnost po mjesecima:		**1. 2. 3. 4. 5. 6. 7. 8. 9. 10. 11. 12.**	
Specifična oprema**:		DA	**NE**
Širi sustav atrakcija:			

Šifra	K1254KO/SM 45.	Redni broj	45.

Naziv resursa	Villa rustica – Dračevica; Evidentirano
Kratki funkcionalni opis:	
Lokacija	Smokvica
Datum upisa	
VALORIZACIJA	
Dostupnost*	0 – nedostupnost 1 – neadekvatna dostupnost 2 – adekvatna dostupnost
Zastupljenost u turističkoj ponudi:	DA NE
Dostupnost informacije o atrakciji turistima:	DA NE
Turistička posjećenost:	0 – nema posjeta 1 – mala posjećenost 2 – srednja posjećenost 3 – velika posjećenost
Vremenska dostupnost po mjesecima:	1. 2. 3. 4. 5. 6. 7. 8. 9. 10. 11. 12.
Specifična oprema**:	DA NE
Širi sustav atrakcija:	

Šifra	K1254KO/SM 46.	Redni broj	46.
Naziv resursa		Villa rustica – Mala Kapja; Evidentirano	
Kratki funkcionalni opis:			
Lokacija		Smokvica	
Datum upisa			
VALORIZACIJA			
Dostupnost*		0 – nedostupnost 1 – neadekvatna dostupnost 2 – adekvatna dostupnost	
Zastupljenost u turističkoj ponudi:		DA NE	
Dostupnost informacije o atrakciji turistima:		DA NE	
Turistička posjećenost:		0 – nema posjeta 1 – mala posjećenost 2 – srednja posjećenost 3 – velika posjećenost	
Vremenska dostupnost po mjesecima:		1. 2. 3. 4. 5. 6. 7. 8. 9. 10. 11. 12.	
Specifična oprema**:		DA NE	
Širi sustav atrakcija:			

Šifra	K1254KO/SM 47.	Redni broj	47.
Naziv resursa		Villa rustica – Polje Dol - Sevca Evidentirano	
Kratki funkcionalni opis:			
Lokacija		Smokvica	
Datum upisa			
VALORIZACIJA			
Dostupnost*		0 – nedostupnost 1 – neadekvatna dostupnost 2 – adekvatna dostupnost	
Zastupljenost u turističkoj ponudi:		DA NE	
Dostupnost informacije o atrakciji turistima:		DA NE	

Turistička posjećenost:	**0 – nema posjeta** 1 – mala posjećenost 2 – srednja posjećenost 3 – velika posjećenost
Vremenska dostupnost po mjesecima:	1. 2. 3. 4. 5. 6. 7. 8. 9. 10. 11. 12.
Specifična oprema**:	DA **NE**
Širi sustav atrakcija:	

Šifra	K1254KO/SM 48.	Redni broj	48.
Naziv resursa		Villa rustica – Sutulija - Mirje Evidentirano	
Kratki funkcionalni opis:			
Lokacija		Smokvica	
Datum upisa			
VALORIZACIJA			
Dostupnost*		0 – nedostupnost 1 – neadekvatna dostupnost **2 – adekvatna dostupnost**	
Zastupljenost u turističkoj ponudi:		DA	**NE**
Dostupnost informacije o atrakciji turistima:		DA	**NE**
Turistička posjećenost:		**0 – nema posjeta** 1 – mala posjećenost 2 – srednja posjećenost 3 – velika posjećenost	
Vremenska dostupnost po mjesecima:		1. 2. 3. 4. 5. 6. 7. 8. 9. 10. 11. 12.	
Specifična oprema**:		DA	**NE**
Širi sustav atrakcija:			

Šifra	K1254KO/SM 49.	Redni broj	49.
Naziv resursa		Villa rustica – Višnja polje; Evidentirano	
Kratki funkcionalni opis:			
Lokacija		Smokvica	
Datum upisa			
VALORIZACIJA			
Dostupnost*		0 – nedostupnost 1 – neadekvatna dostupnost **2 – adekvatna dostupnost**	
Zastupljenost u turističkoj ponudi:		DA	**NE**
Dostupnost informacije o atrakciji turistima:		DA	**NE**
Turistička posjećenost:		**0 – nema posjeta** 1 – mala posjećenost 2 – srednja posjećenost 3 – velika posjećenost	
Vremenska dostupnost po mjesecima:		1. 2. 3. 4. 5. 6. 7. 8. 9. 10. 11. 12.	
Specifična oprema**:		DA	**NE**
Širi sustav atrakcija:			

Šifra	K1254KO/SM 50.	Redni broj	50.
Naziv resursa		Villa rustica – Višnja – Njivice; Evidentirano	
Kratki funkcionalni opis:			
Lokacija		Smokvica	
Datum upisa			
VALORIZACIJA			
Dostupnost*		0 – nedostupnost 1 – neadekvatna dostupnost 2 – adekvatna dostupnost	
Zastupljenost u turističkoj ponudi:		DA	NE
Dostupnost informacije o atrakciji turistima:		DA	NE
Turistička posjećenost:		0 – nema posjeta 1 – mala posjećenost 2 – srednja posjećenost 3 – velika posjećenost	
Vremenska dostupnost po mjesecima:		1. 2. 3. 4. 5. 6. 7. 8. 9. 10. 11. 12.	
Specifična oprema**:		DA	NE
Širi sustav atrakcija:			

Šifra	K1256KO/SM 51.	Redni broj	51.
Naziv resursa		Stambeno-gospodarski sklop Baničević; Evidentirano	
Kratki funkcionalni opis:			
Lokacija		Smokvica	
Datum upisa			
VALORIZACIJA			
Dostupnost*		0 – nedostupnost 1 – neadekvatna dostupnost 2 – adekvatna dostupnost	
Zastupljenost u turističkoj ponudi:		DA	NE
Dostupnost informacije o atrakciji turistima:		DA	NE
Turistička posjećenost:		0 – nema posjeta 1 – mala posjećenost 2 – srednja posjećenost 3 – velika posjećenost	
Vremenska dostupnost po mjesecima:		1. 2. 3. 4. 5. 6. 7. 8. 9. 10. 11. 12.	
Specifična oprema**:		DA	NE
Širi sustav atrakcija:			

Šifra	K1256KO/SM 52.	Redni broj	52.
Naziv resursa		Stambeno-gospodarski sklop Kanavelić; Evidentirano	
Kratki funkcionalni opis:			
Lokacija		Smokvica	
Datum upisa			
VALORIZACIJA			
Dostupnost*		0 – nedostupnost 1 – neadekvatna dostupnost 2 – adekvatna dostupnost	

Zastupljenost u turističkoj ponudi:	**DA**	NE
Dostupnost informacije o atrakciji turistima:	**DA**	NE
Turistička posjećenost:	0 – nema posjeta 1 – mala posjećenost 2 – srednja posjećenost **3 – velika posjećenost**	
Vremenska dostupnost po mjesecima:	**1. 2. 3. 4. 5. 6. 7. 8. 9. 10. 11. 12.**	
Specifična oprema**:	DA	**NE**
Širi sustav atrakcija:		

Šifra	K1256KO/SM 53.	Redni broj	53.
Naziv resursa		Stambeno-gospodarski sklop Pecotić; Evidentirano	
Kratki funkcionalni opis:			
Lokacija		Smokvica	
Datum upisa			
VALORIZACIJA			
Dostupnost*		0 – nedostupnost 1 – neadekvatna dostupnost **2 – adekvatna dostupnost**	
Zastupljenost u turističkoj ponudi:		DA	**NE**
Dostupnost informacije o atrakciji turistima:		DA	**NE**
Turistička posjećenost:		**0 – nema posjeta** 1 – mala posjećenost 2 – srednja posjećenost 3 – velika posjećenost	
Vremenska dostupnost po mjesecima:		**1. 2. 3. 4. 5. 6. 7. 8. 9. 10. 11. 12.**	
Specifična oprema**:		DA	**NE**
Širi sustav atrakcija:			

Šifra	K1256KO/SM 54.	Redni broj	54.
Naziv resursa		Stambeno-gospodarski sklop Peterlić; Evidentirano	
Kratki funkcionalni opis:			
Lokacija		Smokvica	
Datum upisa			
VALORIZACIJA			
Dostupnost*		0 – nedostupnost 1 – neadekvatna dostupnost **2 – adekvatna dostupnost**	
Zastupljenost u turističkoj ponudi:		DA	**NE**
Dostupnost informacije o atrakciji turistima:		DA	**NE**
Turistička posjećenost:		**0 – nema posjeta** 1 – mala posjećenost 2 – srednja posjećenost 3 – velika posjećenost	
Vremenska dostupnost po mjesecima:		**1. 2. 3. 4. 5. 6. 7. 8. 9. 10. 11. 12.**	
Specifična oprema**:		DA	**NE**

Širi sustav atrakcija:

Šifra	K1258KO/SM 55.	Redni broj	55.
Naziv resursa		Zgrada Osnovne škole Smokvica Oznaka dobra: Z-6799 zaštićeno kulturno dobro nepokretno kulturno dobro - pojedinačno profana graditeljska baština	
Kratki funkcionalni opis:		Zgrada Osnovne škole Smokvica smještena je u središnjem dijelu Smokvice, na rubnom zapadnom dijelu trga kojeg formira niz zgrada javne namjene. Jednokatna zgrada pravokutnog tlocrta građena je kamenom sa završno žbukanim pročeljima i natkrivena četverostrešnim krovom s pokrovom od utorenog crijepa („francuzice“). Glavno pročelje, usmjereno prema jugu, ima otvore organizirane u pet vertikalnih osi, a artikulirano je središnjim rizalitom, jednostavnim udvojenim razdjelnim vijecem i profiliranim završnim vijencem. Središnji rizalit je u zoni prizemlja rastvoren portalom kojem se pristupa preko pet kamenih stuba. Portal je oblikovan klasicistički. Nad završnim vijencem u širini rizalita je atika s kamenim kuglama i malim zvonom na metalnoj konstrukciji.	
Lokacija		Smokvica	
Datum upisa			
VALORIZACIJA			
Dostupnost*		0 – nedostupnost 1 – neadekvatna dostupnost 2 – adekvatna dostupnost	
Zastupljenost u turističkoj ponudi:		DA	NE
Dostupnost informacije o atrakciji turistima:		DA	NE
Turistička posjećenost:		0 – nema posjeta 1 – mala posjećenost 2 – srednja posjećenost 3 – velika posjećenost	
Vremenska dostupnost po mjesecima:		1. 2. 3. 4. 5. 6. 7. 8. 9. 10. 11. 12.	
Specifična oprema**:		DA	NE
Širi sustav atrakcija:			

GRAD KORČULA I OPĆINA SMOKVICA - INVENTARIZACIJA I VALORIZACIJA NEMATERIJALNIH RESURSA

OZNAKA NA INVENTARIZACIJSKOJ KARTI

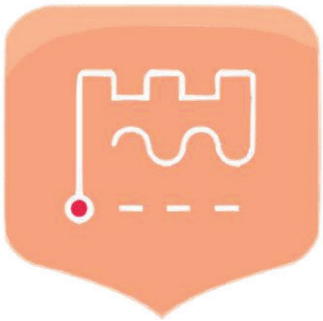

OZNAKA NA REVITALIZACIJSKOJ KARTI

LEGENDA:

Badija	BA	Lučnjak	LU
Brda	BR	Postrana	PO
Čara	CA	Pupnat	PU
Čavića luka	CL	Račišće	RA
Draganj Glavica	DG	Smokvica	SM
Dubovo	DU	Soline	SO
Gubavac	GU	Sutvara	SU
Hober	HO	Turanj	TU
Kneža	KN	Vrbovica	VB
Kamenjak	KA	Vrnik	VR
Majsan	MA	Zavalatica	ZA
		Žrnovo	ZR

KORČULA

Šifra	K212KO 169.	Redni broj	169.
Naziv resursa		"Moreška" bojni mačevni ples	
Kratki funkcionalni opis:		Zaštićeno kulturno dobro nematerijalno kulturno dobro običaji, obredi i svečanosti Z-3235 Unutar zapadnoeuropskog kulturnog kruga tradicija bojnog mačevalačkog plesa „moreška“ sačuvana je i održavana u gradu Korčuli, povijesnim podacima zasvjedočena 1689., premda se po literarnoj baštini u tom gradu „bati“ od 16. st. Izvodi se na hrvatskom jeziku, uz glazbenu pratnju, s kostimiranim bojnicima, evocirajući borbu Kršćana i Saracena. Svojim impresivnim plesnim figurama, kostimografijom, glazbom, usmenom književnošću, vještinama i slikovitošću, dio je identitetske slike grada Korčule, ujedno odraz hrvatskog kozmopolitizma, biser nematerijalne kulturne baštine. Moreška se Unutar zapadnoeuropskog kulturnog kruga tradicija bojnog mačevalačkog plesa „moreška“ sačuvana je i održavana u gradu Korčuli, povijesnim podacima zasvjedočena 1689., premda se po literarnoj baštini u tom gradu „bati“ od 16. st. Izvodi se na hrvatskom jeziku, uz glazbenu pratnju, s kostimiranim bojnicima, evocirajući borbu Kršćana i Saracena. Svojim impresivnim plesnim figurama, kostimografijom, glazbom, usmenom književnošću, vještinama i slikovitošću, dio je identitetske slike grada Korčule, ujedno odraz hrvatskog kozmopolitizma, biser nematerijalne kulturne baštine. Moreška se Unutar zapadnoeuropskog kulturnog kruga tradicija bojnog mačevalačkog plesa „moreška“ sačuvana je i održavana u gradu Korčuli, povijesnim podacima zasvjedočena 1689., premda se po literarnoj baštini u tom gradu „bati“ od 16. st. Izvodi se na hrvatskom jeziku, uz glazbenu pratnju, s kostimiranim bojnicima, evocirajući borbu Kršćana i Saracena. Svojim impresivnim plesnim figurama, kostimografijom, glazbom, usmenom književnošću, vještinama i slikovitošću, dio je identitetske slike grada Korčule, ujedno odraz hrvatskog kozmopolitizma, biser nematerijalne kulturne baštine. Moreška se redovito izvodi tijekom ljetnih mjeseci i na dan Sv. Todora, zaštitnika Grada Korčule 29. 07.	
Lokacija		Korčula	
Datum upisa			

VALORIZACIJA		
Dostupnost*	0 – nedostupnost 1 – neadekvatna dostupnost **2 – adekvatna dostupnost**	
Zastupljenost u turističkoj ponudi:	**DA**	NE
Dostupnost informacije o atrakciji turistima:	**DA**	NE
Turistička posjećenost:	0 – nema posjeta 1 – mala posjećenost 2 – srednja posjećenost **3 – velika posjećenost**	
Vremenska dostupnost po mjesecima:	1. 2. 3. 4. 5. **6. 7. 8. 9.** 10. 11. 12.	
Specifična oprema**:	DA	**NE**
Širi sustav atrakcija:		

Šifra	K212ZR 170.	Redni broj	170.
Naziv resursa		**Moštra**	
Kratki funkcionalni opis:		Moštra se nekoć tradicionalno plesala na dan Sv. Roka 16.08., a danas se pleše 15.8. na Veliku Gospu	
Lokacija		**Žrnovo**	
Datum upisa			

VALORIZACIJA		
Dostupnost*	0 – nedostupnost 1 – neadekvatna dostupnost **2 – adekvatna dostupnost**	
Zastupljenost u turističkoj ponudi:	**DA**	NE
Dostupnost informacije o atrakciji turistima:	**DA**	NE
Turistička posjećenost:	0 – nema posjeta 1 – mala posjećenost 2 – srednja posjećenost **3 – velika posjećenost**	
Vremenska dostupnost po mjesecima:	1. 2. 3. 4. 5. 6. **7. 8.** 9. 10. 11. 12.	
Specifična oprema**:	DA	**NE**
Širi sustav atrakcija:		

Šifra	K212KO/ZR 171.	Redni broj	171.
Naziv resursa		**Moštra**	
Kratki funkcionalni opis:		Moštra se izvodi u zaselku Postrana na Veliku Gospu 15. 08., uoči Sv. Roka, zaštitnika mjesta Postrane. Osim tog datuma kad se izvodi svečani nastup, dio je manifestacije „Folklorne večeri u Postrani“ (polovina srpnja i početak kolovoza)	
Lokacija		**Žrnovo**	
Datum upisa			

VALORIZACIJA		
Dostupnost*	0 – nedostupnost 1 – neadekvatna dostupnost **2 – adekvatna dostupnost**	
Zastupljenost u turističkoj ponudi:	**DA**	NE
Dostupnost informacije o atrakciji turistima:	**DA**	NE

Turistička posjećenost:	0 – nema posjeta 1 – mala posjećenost 2 – srednja posjećenost **3 – velika posjećenost**
Vremenska dostupnost po mjesecima:	1. 2. 3. 4. 5. 6. **7. 8**. 9. 10. 11. 12.
Specifična oprema**:	DA **NE**
Širi sustav atrakcija:	

Šifra	K212KO/RA 172.	Redni broj	172.
Naziv resursa		**Račiški tanac**	
Kratki funkcionalni opis:		Račiški tanac-tradicionalni ples iz Račišća, danas se pleše samo u proslavi vjenčanja.	
Lokacija		**Račišće**	
Datum upisa			

VALORIZACIJA

Dostupnost*	0 – nedostupnost **1 – neadekvatna dostupnost** 2 – adekvatna dostupnost
Zastupljenost u turističkoj ponudi:	DA **NE**
Dostupnost informacije o atrakciji turistima:	DA **NE**
Turistička posjećenost:	0 – nema posjeta **1 – mala posjećenost** 2 – srednja posjećenost 3 – velika posjećenost
Vremenska dostupnost po mjesecima:	**1. 2. 3. 4. 5. 6. 7. 8. 9. 10. 11. 12.**
Specifična oprema**:	DA **NE**
Širi sustav atrakcija:	

Šifra	K212KO/PU/CA 173.	Redni broj	173.
Naziv resursa		**Stari balovi i klapsko pjevanje**	
Kratki funkcionalni opis:		Tijekom ljetnih mjeseci i na dana mjesta izvodi se kumpanija/kumpanjija, te u dane svetaca zaštitnika Grada Korčule i mjesta u kojima se izvode kumpanija/kumpanjija. Izvode se i stari bali, te klapsko pjevanje.	
Lokacija		**Korčula, Pupnat, Čara**	
Datum upisa			

VALORIZACIJA

Dostupnost*	0 – nedostupnost 1 – neadekvatna dostupnost **2 – adekvatna dostupnost**
Zastupljenost u turističkoj ponudi:	**DA** NE
Dostupnost informacije o atrakciji turistima:	**DA** NE
Turistička posjećenost:	0 – nema posjeta 1 – mala posjećenost **2 – srednja posjećenost** 3 – velika posjećenost
Vremenska dostupnost po mjesecima:	1. 2. 3. 4. 5. **6. 7.** 8. 9. 10. 11. 12.

Specifična oprema**: DA **NE**
Širi sustav atrakcija:

Šifra	K213KO 174.	Redni broj	174.
Naziv resursa		Maškarani doček pola Nove godine, 30. lipnja	
Kratki funkcionalni opis:			
Lokacija		Korčula	
Datum upisa			

VALORIZACIJA

Dostupnost*
0 – nedostupnost
1 – neadekvatna dostupnost
2 – adekvatna dostupnost

Zastupljenost u turističkoj ponudi: **DA** NE
Dostupnost informacije o atrakciji turistima: **DA** NE

Turistička posjećenost:
0 – nema posjeta
1 – mala posjećenost
2 – srednja posjećenost
3 – velika posjećenost

Vremenska dostupnost po mjesecima: 1. 2. 3. 4. 5. **6.** 7. 8. 9. 10. 11. 12.
Specifična oprema**: DA **NE**
Širi sustav atrakcija:

Šifra	K213KO 175.	Redni broj	175.
Naziv resursa		Maškaranja i karnevalski običaji	
Kratki funkcionalni opis:		Maškaranja i karnevalski običaji u veljači Udruga Korčulanski karnevalski klub Bonkulovići	
Lokacija		Korčula	
Datum upisa			

VALORIZACIJA

Dostupnost*
0 – nedostupnost
1 – neadekvatna dostupnost
2 – adekvatna dostupnost

Zastupljenost u turističkoj ponudi: **DA** NE
Dostupnost informacije o atrakciji turistima: **DA** NE

Turistička posjećenost:
0 – nema posjeta
1 – mala posjećenost
2 – srednja posjećenost
3 – velika posjećenost

Vremenska dostupnost po mjesecima: 1. **2. 3.** 4. 5. 6. 7. 8. 9. 10. 11. 12.
Specifična oprema**: **DA** NE
Širi sustav atrakcija:

Šifra	K213KO/CA 176.	Redni broj	176.
Naziv resursa		Proizvodnja Pošipa, čempres, marmelada od maginja (mekinja) i lumblija	
Kratki funkcionalni opis:			
Lokacija		Čara	
Datum upisa			

VALORIZACIJA

Dostupnost*	0 – nedostupnost 1 – neadekvatna dostupnost **2 – adekvatna dostupnost**	
Zastupljenost u turističkoj ponudi:	**DA**	NE
Dostupnost informacije o atrakciji turistima:	**DA**	NE
Turistička posjećenost:	0 – nema posjeta 1 – mala posjećenost **2 – srednja posjećenost** 3 – velika posjećenost	
Vremenska dostupnost po mjesecima:	1. 2. 3. 4. **5. 6. 7. 8. 9. 10**. 11. 12.	
Specifična oprema**:	DA	**NE**
Širi sustav atrakcija:		

Šifra	K214KO/CA 177.	Redni broj	177.
Naziv resursa		**Legenda o Braći Črnomiri**	
Kratki funkcionalni opis:		Braća Črnomiri koji su se u 11. st. oduprli samovolji korčulanskog kneza	
Lokacija		**Čara**	
Datum upisa			

VALORIZACIJA

Dostupnost*	0 – nedostupnost 1 – neadekvatna dostupnost **2 – adekvatna dostupnost**	
Zastupljenost u turističkoj ponudi:	**DA**	NE
Dostupnost informacije o atrakciji turistima:	**DA**	NE
Turistička posjećenost:	0 – nema posjeta **1 – mala posjećenost** 2 – srednja posjećenost 3 – velika posjećenost	
Vremenska dostupnost po mjesecima:	**1. 2. 3. 4. 5. 6. 7. 8. 9. 10. 11. 12.**	
Specifična oprema**:	DA	**NE**
Širi sustav atrakcija:		

Šifra	K214KO 178.	Redni broj	178.
Naziv resursa		**Legenda o osnivanju Korčule**	
Kratki funkcionalni opis:		Natpis na zapadnom ulazu u Grad Tekst na latinskom jeziku na kamenoj ploči iz 16. st. koji spominje Antenora, koji je nakon bijega iz Troje, osnovao Korčulu	
Lokacija		**Korčula**	
Datum upisa			

VALORIZACIJA

Dostupnost*	0 – nedostupnost 1 – neadekvatna dostupnost **2 – adekvatna dostupnost**	
Zastupljenost u turističkoj ponudi:	**DA**	NE
Dostupnost informacije o atrakciji turistima:	**DA**	NE

Turistička posjećenost:	0 – nema posjeta 1 – mala posjećenost 2 – srednja posjećenost **3 – velika posjećenost**
Vremenska dostupnost po mjesecima:	**1. 2. 3. 4. 5. 6. 7. 8. 9. 10. 11. 12.**
Specifična oprema**:	DA **NE**
Širi sustav atrakcija:	

Šifra	K214KO/OM 179.	Redni broj	179.
Naziv resursa		**Legenda o relikvijama sv. Maksima**	
Kratki funkcionalni opis:		Redovnici okupljeni oko štovanja pomno čuvanog groba u prostoru grobne kapele. Ime otoka nam odaje da je riječ o relikvijama sv. Maksima. U ranom srednjem vijeku štovanje je nastavljaju. Iz tog razdoblja potječe crkva sv. Maksima u kojoj je prema kazivanju dužd Petar II Orseola potražio utočište 1000.	
Lokacija		**Otok Majsan**	
Datum upisa			

VALORIZACIJA

Dostupnost*	**0 – nedostupnost** 1 – neadekvatna dostupnost 2 – adekvatna dostupnost	
Zastupljenost u turističkoj ponudi:	**DA**	NE
Dostupnost informacije o atrakciji turistima:	**DA**	NE
Turistička posjećenost:	0 – nema posjeta **1 – mala posjećenost** 2 – srednja posjećenost 3 – velika posjećenost	
Vremenska dostupnost po mjesecima:	**1. 2. 3. 4. 5. 6. 7. 8. 9. 10. 11. 12.**	
Specifična oprema**:	**DA**	NE
Širi sustav atrakcija:		

Šifra	K214KO 180.	Redni broj	180.
Naziv resursa		**Mit o Kadmu i Harmoniji**	
Kratki funkcionalni opis:		Mit o Kadmu i Harmoniji, mit o nimfi Kerkiri, kćeri boga rijeke Azopa.	
Lokacija		**Korčula**	
Datum upisa			

VALORIZACIJA

Dostupnost*	0 – nedostupnost **1 – neadekvatna dostupnost** 2 – adekvatna dostupnost	
Zastupljenost u turističkoj ponudi:	**DA**	NE
Dostupnost informacije o atrakciji turistima:	**DA**	NE
Turistička posjećenost:	0 – nema posjeta **1 – mala posjećenost** 2 – srednja posjećenost 3 – velika posjećenost	

Vremenska dostupnost po mjesecima: **1. 2. 3. 4. 5. 6. 7. 8. 9. 10. 11. 12.**
Specifična oprema**: DA **NE**
Širi sustav atrakcija:

Šifra	K214KO 181.	Redni broj	181.
Naziv resursa		**Moreška - legenda**	
Kratki funkcionalni opis:		Moreška se izvodila u 17. st. Arapski kralj Moro je oteo ljepoticu „bulu“ pa je uslijedila borba vojski crnog i bijelog kralja. Moreška se sastoji od sedam kolapa i završava oslobađanjem bule i njenog povratka voljenom Osmanu.	
Lokacija		**Korčula**	
Datum upisa			

VALORIZACIJA

Dostupnost*
0 – nedostupnost
1 – neadekvatna dostupnost
2 – adekvatna dostupnost

Zastupljenost u turističkoj ponudi: **DA** NE
Dostupnost informacije o atrakciji turistima: **DA** NE

Turistička posjećenost:
0 – nema posjeta
1 – mala posjećenost
2 – srednja posjećenost
3 – velika posjećenost

Vremenska dostupnost po mjesecima: 1. 2. 3. 4. 5. **6. 7. 8. 9.** 10. 11. 12.
Specifična oprema**: DA **NE**
Širi sustav atrakcija:

Šifra	K214KO/CL 182.	Redni broj	182.
Naziv resursa		**Priča o pastirici Tasovac**	
Kratki funkcionalni opis:		Priča o pastirici Tasovac kojoj se prikazala Gospa u Gospinoj vali	
Lokacija		**Čavića luka**	
Datum upisa			

VALORIZACIJA

Dostupnost*
0 – nedostupnost
1 – neadekvatna dostupnost
2 – adekvatna dostupnost

Zastupljenost u turističkoj ponudi: **DA** NE
Dostupnost informacije o atrakciji turistima: **DA** NE

Turistička posjećenost:
0 – nema posjeta
1 – mala posjećenost
2 – srednja posjećenost
3 – velika posjećenost

Vremenska dostupnost po mjesecima: **1. 2. 3. 4. 5. 6. 7. 8. 9. 10. 11. 12.**
Specifična oprema**: **DA** NE
Širi sustav atrakcija:

Šifra	K214KO/RA 183.	Redni broj	183.
Naziv resursa		Sukobi oko lokava i povijesne crtice	
Kratki funkcionalni opis:		Sukobi oko lokava i povijesne crtice vezane za tradiciju pomorstva i trgovine	
Lokacija		Račišće	
Datum upisa			

VALORIZACIJA

Dostupnost*	0 – nedostupnost 1 – neadekvatna dostupnost 2 – adekvatna dostupnost	
Zastupljenost u turističkoj ponudi:	DA	NE
Dostupnost informacije o atrakciji turistima:	DA	NE
Turistička posjećenost:	0 – nema posjeta 1 – mala posjećenost 2 – srednja posjećenost 3 – velika posjećenost	
Vremenska dostupnost po mjesecima:	1. 2. 3. 4. 5. 6. 7. 8. 9. 10. 11. 12.	
Specifična oprema**:	DA	NE
Širi sustav atrakcija:		

Šifra	K231KO 184.	Redni broj	184.
Naziv resursa		Kultivirani agrarni krajolik Korčule	
Kratki funkcionalni opis:		Evidentirano kulturno dobro	
Lokacija		Područje sjevernih i južnih obala Korčule	
Datum upisa			

VALORIZACIJA

Dostupnost*	0 – nedostupnost 1 – neadekvatna dostupnost 2 – adekvatna dostupnost	
Zastupljenost u turističkoj ponudi:	DA	NE
Dostupnost informacije o atrakciji turistima:	DA	NE
Turistička posjećenost:	0 – nema posjeta 1 – mala posjećenost 2 – srednja posjećenost 3 – velika posjećenost	
Vremenska dostupnost po mjesecima:	1. 2. 3. 4. 5. 6. 7. 8. 9. 10. 11. 12.	
Specifična oprema**:	DA	NE
Širi sustav atrakcija:		

Šifra	K231KO 185.	Redni broj	185.
Naziv resursa		Kulturni krajolik Korčule – područje od Korčule do Lumbarde uz obalu	
Kratki funkcionalni opis:		Evidentirano kulturno dobro	
Lokacija		Grad Korčula	
Datum upisa			

VALORIZACIJA

Dostupnost*	0 – nedostupnost 1 – neadekvatna dostupnost 2 – adekvatna dostupnost

Zastupljenost u turističkoj ponudi:	**DA**	NE
Dostupnost informacije o atrakciji turistima:	**DA**	NE
Turistička posjećenost:	0 – nema posjeta **1 – mala posjećenost** 2 – srednja posjećenost 3 – velika posjećenost	
Vremenska dostupnost po mjesecima:	**1. 2. 3. 4. 5. 6. 7. 8. 9. 10. 11. 12.**	
Specifična oprema**:	**DA**	NE
Širi sustav atrakcija:		

Šifra	K231OK/CA 186.	Redni broj	186.
Naziv resursa		**Čarsko polje**	
Kratki funkcionalni opis:		Kulturni krajolik	
Lokacija		**Čara**	
Datum upisa			

VALORIZACIJA

Dostupnost*	0 – nedostupnost 1 – neadekvatna dostupnost **2 – adekvatna dostupnost**	
Zastupljenost u turističkoj ponudi:	**DA**	NE
Dostupnost informacije o atrakciji turistima:	**DA**	NE
Turistička posjećenost:	0 – nema posjeta 1 – mala posjećenost **2 – srednja posjećenost** 3 – velika posjećenost	
Vremenska dostupnost po mjesecima:	**1. 2. 3. 4. 5. 6. 7. 8. 9. 10. 11. 12.**	
Specifična oprema**:	DA	**NE**
Širi sustav atrakcija:		

Šifra	K231KO/PU 187.	Redni broj	187.
Naziv resursa		**Pupnatsko polje**	
Kratki funkcionalni opis:		Evidentirano kulturno dobro Kulturni krajolik	
Lokacija		**Pupnat**	
Datum upisa			

VALORIZACIJA

Dostupnost*	0 – nedostupnost **1 – neadekvatna dostupnost** 2 – adekvatna dostupnost	
Zastupljenost u turističkoj ponudi:	**DA**	NE
Dostupnost informacije o atrakciji turistima:	**DA**	NE
Turistička posjećenost:	0 – nema posjeta **1 – mala posjećenost** 2 – srednja posjećenost 3 – velika posjećenost	
Vremenska dostupnost po mjesecima:	**1. 2. 3. 4. 5. 6. 7. 8. 9. 10. 11. 12.**	
Specifična oprema**:	**DA**	NE
Širi sustav atrakcija:		

Šifra	K231KO/ZR 188.	Redni broj	188.
Naziv resursa		Žrnovsko polje Kulturni krajolik	
Kratki funkcionalni opis:		Evidentirano kulturno dobro	
Lokacija		Žrnovo	
Datum upisa			
VALORIZACIJA			
Dostupnost*		0 – nedostupnost 1 – neadekvatna dostupnost 2 – adekvatna dostupnost	
Zastupljenost u turističkoj ponudi:		DA	NE
Dostupnost informacije o atrakciji turistima:		DA	NE
Turistička posjećenost:		0 – nema posjeta 1 – mala posjećenost 2 – srednja posjećenost 3 – velika posjećenost	
Vremenska dostupnost po mjesecima:		1. 2. 3. 4. 5. 6. 7. 8. 9. 10. 11. 12.	
Specifična oprema**:		DA	NE
Širi sustav atrakcija:			

Šifra	K249KO/VR 189.	Redni broj	189.
Naziv resursa		Klesarske radionice	
Kratki funkcionalni opis:		Evidentirano kulturno dobro	
Lokacija		Otok Vrnik	
Datum upisa			
VALORIZACIJA			
Dostupnost*		0 – nedostupnost 1 – neadekvatna dostupnost 2 – adekvatna dostupnost	
Zastupljenost u turističkoj ponudi:		DA	NE
Dostupnost informacije o atrakciji turistima:		DA	NE
Turistička posjećenost:		0 – nema posjeta 1 – mala posjećenost 2 – srednja posjećenost 3 – velika posjećenost	
Vremenska dostupnost po mjesecima:		1. 2. 3. 4. 5. 6. 7. 8. 9. 10. 11. 12.	
Specifična oprema**:		DA	NE
Širi sustav atrakcija:			

Šifra	K251KO/RA 190.	Redni broj	190.
Naziv resursa		Vinogradarstvo	
Kratki funkcionalni opis:			
Lokacija		Račišće	
Datum upisa			
VALORIZACIJA			
Dostupnost*		0 – nedostupnost 1 – neadekvatna dostupnost 2 – adekvatna dostupnost	
Zastupljenost u turističkoj ponudi:		DA	NE

Dostupnost informacije o atrakciji turistima:	DA **NE**
Turistička posjećenost:	0 – nema posjeta **1 – mala posjećenost** 2 – srednja posjećenost 3 – velika posjećenost
Vremenska dostupnost po mjesecima:	**1. 2. 3. 4. 5. 6. 7. 8. 9. 10. 11. 12.**
Specifična oprema**:	**DA** NE
Širi sustav atrakcija:	

Šifra	K251KO/ZR 191.	Redni broj	191.
Naziv resursa		**Kultivirani agrarni krajolik Žrnova** **Vinogradi Orlanduša vala**	
Kratki funkcionalni opis:		Evidentirano kulturno dobro	
Lokacija		**Žrnovo**	
Datum upisa			
VALORIZACIJA			
Dostupnost*		0 – nedostupnost **1 – neadekvatna dostupnost** 2 – adekvatna dostupnost	
Zastupljenost u turističkoj ponudi:		**DA** NE	
Dostupnost informacije o atrakciji turistima:		**DA** NE	
Turistička posjećenost:		0 – nema posjeta **1 – mala posjećenost** 2 – srednja posjećenost 3 – velika posjećenost	
Vremenska dostupnost po mjesecima:		**1. 2. 3. 4. 5. 6. 7. 8. 9. 10. 11. 12.**	
Specifična oprema**:		**DA** NE	
Širi sustav atrakcija:			

Šifra	K251KO/RA 192.	Redni broj	192.
Naziv resursa		**Terasasti vinogradi Račišća**	
Kratki funkcionalni opis:		Evidentirano kulturno dobro	
Lokacija		**Račišće**	
Datum upisa			
VALORIZACIJA			
Dostupnost*		**0 – nedostupnost** 1 – neadekvatna dostupnost 2 – adekvatna dostupnost	
Zastupljenost u turističkoj ponudi:		**DA** NE	
Dostupnost informacije o atrakciji turistima:		**DA** NE	
Turistička posjećenost:		0 – nema posjeta **1 – mala posjećenost** 2 – srednja posjećenost 3 – velika posjećenost	
Vremenska dostupnost po mjesecima:		**1. 2. 3. 4. 5. 6. 7. 8. 9. 10. 11. 12.**	
Specifična oprema**:		**DA** NE	
Širi sustav atrakcija:			

Šifra	K251KO/ZR 193.	Redni broj	193.
Naziv resursa		Terasasti vinogradi Žrnova	
Kratki funkcionalni opis:		Evidentirano kulturno dobro	
Lokacija		Žrnovo	
Datum upisa			
VALORIZACIJA			
Dostupnost*		0 – nedostupnost 1 – neadekvatna dostupnost 2 – adekvatna dostupnost	
Zastupljenost u turističkoj ponudi:		DA	NE
Dostupnost informacije o atrakciji turistima:		DA	NE
Turistička posjećenost:		0 – nema posjeta 1 – mala posjećenost 2 – srednja posjećenost 3 – velika posjećenost	
Vremenska dostupnost po mjesecima:		1. 2. 3. 4. 5. 6. 7. 8. 9. 10. 11. 12.	
Specifična oprema**:		DA	NE
Širi sustav atrakcija:			

Šifra	K254KO/RA 194.	Redni broj	194.
Naziv resursa		Maslinarstvo	
Kratki funkcionalni opis:			
Lokacija		Račišće	
Datum upisa			
VALORIZACIJA			
Dostupnost*		0 – nedostupnost 1 – neadekvatna dostupnost 2 – adekvatna dostupnost	
Zastupljenost u turističkoj ponudi:		DA	NE
Dostupnost informacije o atrakciji turistima:		DA	NE
Turistička posjećenost:		0 – nema posjeta 1 – mala posjećenost 2 – srednja posjećenost 3 – velika posjećenost	
Vremenska dostupnost po mjesecima:		1. 2. 3. 4. 5. 6. 7. 8. 9. 10. 11. 12.	
Specifična oprema**:		DA	NE
Širi sustav atrakcija:			

Šifra	K261KO 195.	Redni broj	195.
Naziv resursa		Korčulansko slatko	
Kratki funkcionalni opis:		Lojenice, prikle, cukarini, klašuni, rozata	
Lokacija		Grad Korčula	
Datum upisa			
VALORIZACIJA			
Dostupnost*		0 – nedostupnost 1 – neadekvatna dostupnost 2 – adekvatna dostupnost	
Zastupljenost u turističkoj ponudi:		DA	NE
Dostupnost informacije o atrakciji turistima:		DA	NE

Turistička posjećenost:	0 – nema posjeta 1 – mala posjećenost 2 – srednja posjećenost **3 – velika posjećenost**
Vremenska dostupnost po mjesecima:	**1. 2. 3. 4. 5. 6. 7. 8. 9. 10. 11. 12.**
Specifična oprema**:	DA **NE**
Širi sustav atrakcija:	

Šifra	K261KO/ZR 196.	Redni broj	196.
Naziv resursa		Makarunada	
Kratki funkcionalni opis:		Makarunada- gastro manifestacija i gastro radionice	
Lokacija		Žrnovo	
Datum upisa			

VALORIZACIJA

Dostupnost*	0 – nedostupnost 1 – neadekvatna dostupnost **2 – adekvatna dostupnost**
Zastupljenost u turističkoj ponudi:	**DA** NE
Dostupnost informacije o atrakciji turistima:	**DA** NE
Turistička posjećenost:	0 – nema posjeta 1 – mala posjećenost 2 – srednja posjećenost **3 – velika posjećenost**
Vremenska dostupnost po mjesecima:	1. 2. 3. 4. 5. 6. 7. **8.** 9. 10. 11. 12.
Specifična oprema**:	**DA** NE
Širi sustav atrakcija:	

Šifra	K283KO/RA 197.	Redni broj	197.
Naziv resursa		Napušteni kamenolom	
Kratki funkcionalni opis:			
Lokacija		U Vaji Račišće	
Datum upisa			

VALORIZACIJA

Dostupnost*	0 – nedostupnost **1 – neadekvatna dostupnost** 2 – adekvatna dostupnost
Zastupljenost u turističkoj ponudi:	**DA** NE
Dostupnost informacije o atrakciji turistima:	**DA** NE
Turistička posjećenost:	0 – nema posjeta **1 – mala posjećenost** 2 – srednja posjećenost 3 – velika posjećenost
Vremenska dostupnost po mjesecima:	**1. 2. 3. 4. 5. 6. 7. 8. 9. 10. 11. 12.**
Specifična oprema**:	**DA** NE
Širi sustav atrakcija:	

Šifra	K283KO/KA 198.	Redni broj	198.
Naziv resursa		Stari kamenolom	
Kratki funkcionalni opis:		Evidentirano kulturno dobro	
Lokacija		Kamenjak	
Datum upisa			
VALORIZACIJA			
Dostupnost*		0 – nedostupnost **1 – neadekvatna dostupnost** 2 – adekvatna dostupnost	
Zastupljenost u turističkoj ponudi:		DA	**NE**
Dostupnost informacije o atrakciji turistima:		**DA**	NE
Turistička posjećenost:		0 – nema posjeta **1 – mala posjećenost** 2 – srednja posjećenost 3 – velika posjećenost	
Vremenska dostupnost po mjesecima:		1. 2. 3. 4. 5. 6. 7. 8. 9. 10. 11. 12.	
Specifična oprema**:		**DA**	NE
Širi sustav atrakcija:			

Šifra	K283KO/SU 199.	Redni broj	199.
Naziv resursa		Stari kamenolom	
Kratki funkcionalni opis:		Evidentirano kulturno dobro	
Lokacija		Sutvara	
Datum upisa			
VALORIZACIJA			
Dostupnost*		0 – nedostupnost **1 – neadekvatna dostupnost** 2 – adekvatna dostupnost	
Zastupljenost u turističkoj ponudi:		DA	**NE**
Dostupnost informacije o atrakciji turistima:		**DA**	NE
Turistička posjećenost:		0 – nema posjeta **1 – mala posjećenost** 2 – srednja posjećenost 3 – velika posjećenost	
Vremenska dostupnost po mjesecima:		1. 2. 3. 4. 5. 6. 7. 8. 9. 10. 11. 12.	
Specifična oprema**:		**DA**	NE
Širi sustav atrakcija:			

Šifra	K283KO/VR 200.	Redni broj	200.
Naziv resursa		Stari kamenolom	
Kratki funkcionalni opis:		Evidentirano kulturno dobro	
Lokacija		Vrnik	
Datum upisa			
VALORIZACIJA			
Dostupnost*		0 – nedostupnost **1 – neadekvatna dostupnost** 2 – adekvatna dostupnost	
Zastupljenost u turističkoj ponudi:		**DA**	NE
Dostupnost informacije o atrakciji turistima:		**DA**	NE

Turistička posjećenost:	0 – nema posjeta **1 – mala posjećenost** 2 – srednja posjećenost 3 – velika posjećenost
Vremenska dostupnost po mjesecima:	**1. 2. 3. 4. 5. 6. 7. 8. 9. 10. 11. 12.**
Specifična oprema**:	**DA** NE
Širi sustav atrakcija:	

Šifra	K319KO 201.	Redni broj	201.
Naziv resursa		**Marko Polo**	
Kratki funkcionalni opis:		Marko Polo- trgovac, pustolov i putopisac iz 13. St. Pretpostavlja se da obitelj Polo potječe iz Korčule	
Lokacija		**Korčula**	
Datum upisa			

VALORIZACIJA

Dostupnost*	0 – nedostupnost **1 – neadekvatna dostupnost** 2 – adekvatna dostupnost
Zastupljenost u turističkoj ponudi:	**DA** NE
Dostupnost informacije o atrakciji turistima:	**DA** NE
Turistička posjećenost:	0 – nema posjeta 1 – mala posjećenost **2 – srednja posjećenost** 3 – velika posjećenost
Vremenska dostupnost po mjesecima:	1. 2. 3. 4. **5. 6. 7. 8. 9.** 10. 11. 12.
Specifična oprema**:	DA **NE**
Širi sustav atrakcija:	

Šifra	K333KO 202.	Redni broj	202.
Naziv resursa		**Društvo turističkih vodiča i pratitelja Korčule**	
Kratki funkcionalni opis:		Štiti i promiče interese svojih članova, pokreće inicijative, daje prijedloge, primjedbe i mišljenja, te pruža stručnu pomoć Gradskim tijelima vlasti i uprave pri donošenju propisa, mjera i drugih općih akata od interesa za obavljanje poslova vodiča i pratitelja, te turizma u cijelosti potiče i razvija dobre poslove običaje, poslovni moral i odgovornost članova prema korisnicima njihovih usluga	
Lokacija		**Korčula**	
Datum upisa			

VALORIZACIJA

Dostupnost*	0 – nedostupnost 1 – neadekvatna dostupnost **2 – adekvatna dostupnost**
Zastupljenost u turističkoj ponudi:	**DA** NE
Dostupnost informacije o atrakciji turistima:	**DA** NE

Turistička posjećenost:	0 – nema posjeta 1 – mala posjećenost 2 – srednja posjećenost **3 – velika posjećenost**
Vremenska dostupnost po mjesecima:	**1. 2. 3. 4. 5. 6. 7. 8. 9. 10. 11. 12.**
Specifična oprema**:	DA **NE**
Širi sustav atrakcija:	

Šifra	K333KO 203.	Redni broj	203.
Naziv resursa		**Društvo za kulturnu suradnju s Francuskom "Francuski krug Korčula"**	
Kratki funkcionalni opis:		Okupljanje osoba koje se profesionalno ili kako drukčije bave francuskim jezikom, kulturom i civilizacijom, odnosno koje su zainteresirane za unapređenje položaja francuskog jezika i kulture u Gradu Korčuli i drugdje u Hrvatskoj	
Lokacija		**Korčula**	
Datum upisa			
VALORIZACIJA			
Dostupnost*		0 – nedostupnost 1 – neadekvatna dostupnost **2 – adekvatna dostupnost**	
Zastupljenost u turističkoj ponudi:		**DA**	NE
Dostupnost informacije o atrakciji turistima:		**DA**	NE
Turistička posjećenost:		0 – nema posjeta **1 – mala posjećenost** 2 – srednja posjećenost 3 – velika posjećenost	
Vremenska dostupnost po mjesecima:		**1. 2. 3. 4. 5. 6. 7. 8. 9. 10. 11. 12.**	
Specifična oprema**:		DA **NE**	
Širi sustav atrakcija:			

Šifra	K333KO 204.	Redni broj	204.
Naziv resursa		**Hrvatsko glazbeno društvo Sv. Cecilija – Korčula**	
Kratki funkcionalni opis:		Promicanje hrvatske i svjetske priznate kulturno umjetničke baštine i promicanje tradicijskih programa u svezi kulturnih, vjerskih, pučkih i drugih običaja naslijeđenih u gradu Korčuli, a posebno korčulansku vitešku igru "moreška", kroz organiziranje javnih nastupa i sudjelovanje u javnim nastupima drugih pravnih i fizičkih osoba.	
Lokacija		**Korčula**	
Datum upisa			
VALORIZACIJA			
Dostupnost*		0 – nedostupnost 1 – neadekvatna dostupnost **2 – adekvatna dostupnost**	
Zastupljenost u turističkoj ponudi:		**DA**	NE

Dostupnost informacije o atrakciji turistima: **DA** NE

Turistička posjećenost:
0 – nema posjeta
1 – mala posjećenost
2 – srednja posjećenost
3 – **velika posjećenost**

Vremenska dostupnost po mjesecima: 1. 2. 3. 4. 5. **6. 7. 8. 9.** 10. 11. **12.**
Specifična oprema**: DA **NE**
Širi sustav atrakcija:

Šifra	K333KO 205.	Redni broj	205.
Naziv resursa		"Kadena" korčulanske vokalistice – Korčula	
Kratki funkcionalni opis:			
Lokacija		Korčula	
Datum upisa			

VALORIZACIJA

Dostupnost*
0 – nedostupnost
1 – neadekvatna dostupnost
2 – adekvatna dostupnost

Zastupljenost u turističkoj ponudi: DA **NE**
Dostupnost informacije o atrakciji turistima: DA **NE**

Turistička posjećenost:
0 – nema posjeta
1 – mala posjećenost
2 – srednja posjećenost
3 – velika posjećenost

Vremenska dostupnost po mjesecima: **1. 2. 3. 4. 5. 6. 7. 8. 9. 10. 11. 12.**
Specifična oprema**: DA **NE**
Širi sustav atrakcija:

Šifra	K333KO 206.	Redni broj	206.
Naziv resursa		Klapa „Guc"	
Kratki funkcionalni opis:			
Lokacija		Korčula	
Datum upisa			

VALORIZACIJA

Dostupnost*
0 – nedostupnost
1 – neadekvatna dostupnost
2 – adekvatna dostupnost

Zastupljenost u turističkoj ponudi: DA **NE**
Dostupnost informacije o atrakciji turistima: DA **NE**

Turistička posjećenost:
0 – nema posjeta
1 – mala posjećenost
2 – srednja posjećenost
3 – velika posjećenost

Vremenska dostupnost po mjesecima: **1. 2. 3. 4. 5. 6. 7. 8. 9. 10. 11. 12.**
Specifična oprema**: DA **NE**
Širi sustav atrakcija:

Šifra	K333KO 207.	Redni broj	207.
Naziv resursa		Književna radionica Trifora	
Kratki funkcionalni opis:			
Lokacija		Korčula	
Datum upisa			
VALORIZACIJA			
Dostupnost*		0 – nedostupnost 1 – neadekvatna dostupnost 2 – adekvatna dostupnost	
Zastupljenost u turističkoj ponudi:		DA	NE
Dostupnost informacije o atrakciji turistima:		DA	NE
Turistička posjećenost:		0 – nema posjeta 1 – mala posjećenost 2 – srednja posjećenost 3 – velika posjećenost	
Vremenska dostupnost po mjesecima:		1. 2. 3. 4. 5. 6. 7. 8. 9. 10. 11. 12.	
Specifična oprema**:		DA	NE
Širi sustav atrakcija:			

Šifra	K333KO 208.	Redni broj	208.
Naziv resursa		Korčulanska ženska klapa „Moreška“ i „Koštil“	
Kratki funkcionalni opis:			
Lokacija		Korčula	
Datum upisa			
VALORIZACIJA			
Dostupnost*		0 – nedostupnost 1 – neadekvatna dostupnost 2 – adekvatna dostupnost	
Zastupljenost u turističkoj ponudi:		DA	NE
Dostupnost informacije o atrakciji turistima:		DA	NE
Turistička posjećenost:		0 – nema posjeta 1 – mala posjećenost 2 – srednja posjećenost 3 – velika posjećenost	
Vremenska dostupnost po mjesecima:		1. 2. 3. 4. 5. 6. 7. 8. 9. 10. 11. 12.	
Specifična oprema**:		DA	NE
Širi sustav atrakcija:			

Šifra	K333KO 209.	Redni broj	209.
Naziv resursa		Korčulanski krnovalski klub “Bonkulovići”	
Kratki funkcionalni opis:		Očuvanje i njegovanje pokladnih tradicija i običaja grada Korčula	
Lokacija		Korčula	
Datum upisa			
VALORIZACIJA			
Dostupnost*		0 – nedostupnost 1 – neadekvatna dostupnost 2 – adekvatna dostupnost	

Zastupljenost u turističkoj ponudi: **DA** NE
Dostupnost informacije o atrakciji turistima: **DA** NE

Turistička posjećenost:
0 – nema posjeta
1 – mala posjećenost
2 – srednja posjećenost
3 – velika posjećenost

Vremenska dostupnost po mjesecima: 1. **2. 3**. 4. 5. **6**. 7. 8. 9. 10. 11. 12.
Specifična oprema**: **DA** NE
Širi sustav atrakcija:

Šifra	K333KO 210.	Redni broj	210.
Naziv resursa		"Marko Polo Fest"	
Kratki funkcionalni opis:		Organiziranje kulturno zabavnih večeri, pjace autohtonih proizvoda i degustacija vina; očuvanje i oživljavanje narodnih običaja; prikupljanje sredstava za uređenje sakralnih i drugih spomenika kulture	
Lokacija		Korčula	
Datum upisa			

VALORIZACIJA

Dostupnost*
0 – nedostupnost
1 – neadekvatna dostupnost
2 – adekvatna dostupnost

Zastupljenost u turističkoj ponudi: **DA** NE
Dostupnost informacije o atrakciji turistima: **DA** NE

Turistička posjećenost:
0 – nema posjeta
1 – mala posjećenost
2 – srednja posjećenost
3 – velika posjećenost

Vremenska dostupnost po mjesecima: 1. 2. 3. 4. 5. 6. **7. 8.** 9. 10. 11. 12.
Specifična oprema**: DA **NE**
Širi sustav atrakcija:

Šifra	K333KO 211.	Redni broj	211.
Naziv resursa		Moreška – Kulturno umjetničko društvo Korčula	
Kratki funkcionalni opis:		Okupljanje građana osposobljavajući ih da kroz oblike plesnog i glazbenog izražavanja njeguju baštinu Grada i otoka Korčule, Dalmacije i Hrvatske, a sve to kroz javna prezentiranja i izvođenja javnih nastupa ili sudjelujući u javnim nastupima i to kroz sekcije: Moreška, limena glazba, plesno-folklorna sekcija, pjevački zbor i klapa	
Lokacija		Korčula	
Datum upisa			

VALORIZACIJA

Dostupnost*
0 – nedostupnost
1 – neadekvatna dostupnost
2 – adekvatna dostupnost

Zastupljenost u turističkoj ponudi: **DA** NE

Dostupnost informacije o atrakciji turistima:	**DA** NE
Turistička posjećenost:	0 – nema posjeta 1 – mala posjećenost 2 – srednja posjećenost **3 – velika posjećenost**
Vremenska dostupnost po mjesecima:	1. 2. 3. 4. 5. **6. 7. 8. 9.** 10. 11. **12.**
Specifična oprema**:	DA **NE**
Širi sustav atrakcija:	

Šifra	K333KO/PU 212.	Redni broj	212.
Naziv resursa		**Pampinata**	
Kratki funkcionalni opis:		Udruga koja promovira kulturu ispijanja vina	
Lokacija		**Pupnat**	
Datum upisa			

VALORIZACIJA

Dostupnost*	**0 – nedostupnost** 1 – neadekvatna dostupnost 2 – adekvatna dostupnost
Zastupljenost u turističkoj ponudi:	DA **NE**
Dostupnost informacije o atrakciji turistima:	DA **NE**
Turistička posjećenost:	0 – nema posjeta **1 – mala posjećenost** 2 – srednja posjećenost 3 – velika posjećenost
Vremenska dostupnost po mjesecima:	**1. 2. 3. 4. 5. 6. 7. 8. 9. 10. 11. 12.**
Specifična oprema**:	**DA** NE
Širi sustav atrakcija:	

Šifra	K333KO 213.	Redni broj	213.
Naziv resursa		**Siva zona-prostor suvremene i medijske umjetnosti**	
Kratki funkcionalni opis:		Podupiranje i promicanje suvremenog audio i vizualnog jezika urbane kulture te one s perifernih kulturnih pozicija, poglavito Mediteranske regije, podržavanje i pomaganje umjetnosti koja kao svoj izraz koristi jezike suvremene umjetnosti, medijsku kulturu i nove tehnologije.	
Lokacija		**Korčula**	
Datum upisa			

VALORIZACIJA

Dostupnost*	0 – nedostupnost 1 – neadekvatna dostupnost **2 – adekvatna dostupnost**
Zastupljenost u turističkoj ponudi:	**DA** NE
Dostupnost informacije o atrakciji turistima:	**DA** NE

Turistička posjećenost:	0 – nema posjeta **1 – mala posjećenost** 2 – srednja posjećenost 3 – velika posjećenost
Vremenska dostupnost po mjesecima:	1. 2. 3. 4. 5. **6. 7. 8. 9. 10.** 11. 12.
Specifična oprema**:	**DA** NE
Širi sustav atrakcija:	

Šifra	K333KO 214.	Redni broj	214.
Naziv resursa		**"Sveti Martin" – Društvo za njegovanje običaja grada Korčule,**	
Kratki funkcionalni opis:		Okupljanje građana, da kroz oblike starih pučkih običaja i tradicija njeguje kulturnu baštinu grada Korčule, Dalmacije i Hrvatske; organiziranje javnih svečanosti i zabava u skladu s tradicijom i običajima Korčule	
Lokacija		**Korčula**	
Datum upisa			

VALORIZACIJA

Dostupnost*	0 – nedostupnost 1 – neadekvatna dostupnost **2 – adekvatna dostupnost**
Zastupljenost u turističkoj ponudi:	**DA** NE
Dostupnost informacije o atrakciji turistima:	**DA** NE
Turistička posjećenost:	0 – nema posjeta **1 – mala posjećenost** 2 – srednja posjećenost 3 – velika posjećenost
Vremenska dostupnost po mjesecima:	1. 2. 3. 4. 5. 6. 7. 8. 9. 10. **11**. 12.
Specifična oprema**:	**DA** NE
Širi sustav atrakcija:	

Šifra	K333KO 215.	Redni broj	215.
Naziv resursa		**Udruga iznajmljivača privatnog smještaja grada Korčule**	
Kratki funkcionalni opis:		Poboljšanje i obogaćivanje turističke ponude grada Korčule kroz suradnju sa TZ Grada Korčule, gradom Korčula, Županijskim uredom za turizam, državnim inspektoratom, policijskom postajom, KTD "Hober", Centrom za kulturu, turističkim agencijama i drugima koji u svom poslovanju imaju turističku djelatnost	
Lokacija			
Datum upisa			

VALORIZACIJA

Dostupnost*	**0 – nedostupnost** 1 – neadekvatna dostupnost 2 – adekvatna dostupnost
Zastupljenost u turističkoj ponudi:	DA NE
Dostupnost informacije o atrakciji turistima:	DA NE
Turistička posjećenost:	**0 – nema posjeta** 1 – mala posjećenost 2 – srednja posjećenost 3 – velika posjećenost
Vremenska dostupnost po mjesecima:	1. 2. 3. 4. 5. 6. 7. 8. 9. 10. 11. 12.
Specifična oprema**:	DA NE
Širi sustav atrakcija:	

Šifra	K333KO 216.	Redni broj	216.
Naziv resursa		Udruga likovnih umjetnika Korčula	
Kratki funkcionalni opis:		Promicanje i zaštita kulturne i prirodne baštine otoka Majsan te rekonstrukcija i izgradnja objekta	
Lokacija		Korčula	
Datum upisa			

VALORIZACIJA

Dostupnost*	0 – nedostupnost **1 – neadekvatna dostupnost** 2 – adekvatna dostupnost
Zastupljenost u turističkoj ponudi:	DA NE
Dostupnost informacije o atrakciji turistima:	DA NE
Turistička posjećenost:	**0 – nema posjeta** 1 – mala posjećenost 2 – srednja posjećenost 3 – velika posjećenost
Vremenska dostupnost po mjesecima:	1. 2. 3. 4. 5. 6. 7. 8. 9. 10. 11. 12.
Specifična oprema**:	DA NE
Širi sustav atrakcija:	

Šifra	K333KO 217.	Redni broj	217.
Naziv resursa		Udruga za očuvanje kulturne i prirodne baštine otoka „Majsan“	
Kratki funkcionalni opis:			
Lokacija		Korčula	
Datum upisa			

VALORIZACIJA

Dostupno	**0 – nedostupnost** 1 – neadekvatna dostupnost 2 – adekvatna dostupnost
Zastupljenost u turističkoj ponudi:	DA NE
Dostupnost informacije o atrakciji turistima:	DA NE

Turistička posjećenost:	**0 – nema posjeta** 1 – mala posjećenost 2 – srednja posjećenost 3 – velika posjećenost
Vremenska dostupnost po mjesecima:	1. 2. 3. 4. 5. 6. 7. 8. 9. 10. 11. 12.
Specifična oprema**:	DA **NE**
Širi sustav atrakcija:	

Šifra	K333KO 218.	Redni broj	218.
Naziv resursa		**Udruga za suvremenu umjetnost i kulturu "Rozeta",**	
Kratki funkcionalni opis:		Putem izdavaštva, korištenja svekolikih mogućnosti suvremenih medija (kompjutera, televizije, radija), prezentacije, izložbe, predavanja, ljetne škole, seminari, koncerti i predstave; kulturnom razmjenom u svim područjima kulture i umjetnosti	
Lokacija		**Korčula**	
Datum upisa			
VALORIZACIJA			
Dostupnost*		**0 – nedostupnost** 1 – neadekvatna dostupnost 2 – adekvatna dostupnost	
Zastupljenost u turističkoj ponudi:		DA	**NE**
Dostupnost informacije o atrakciji turistima:		DA	**NE**
Turistička posjećenost:		**0 – nema posjeta** 1 – mala posjećenost 2 – srednja posjećenost 3 – velika posjećenost	
Vremenska dostupnost po mjesecima:		1. 2. 3. 4. 5. 6. 7. 8. 9. 10. 11. 12.	
Specifična oprema**:		DA	**NE**
Širi sustav atrakcija:			

Šifra	K343KO 219.	Redni broj	219.
Naziv resursa		**1000. godina razdoblje mletačke uprave na Korčuli**	
Kratki funkcionalni opis:		1000. godina kad je Mletački dužd Petar II Orseolo osvojio Korčulu počinje razdoblje mletačke uprave.	
Lokacija		**Korčula**	
Datum upisa			
VALORIZACIJA			
Dostupnost*		0 – nedostupnost 1 – neadekvatna dostupnost **2 – adekvatna dostupnost**	
Zastupljenost u turističkoj ponudi:		**DA**	NE
Dostupnost informacije o atrakciji turistima:		**DA**	NE

Turistička posjećenost:	0 – nema posjeta 1 – mala posjećenost 2 – srednja posjećenost **3 – velika posjećenost**
Vremenska dostupnost po mjesecima:	**1. 2. 3. 4. 5. 6. 7. 8. 9. 10. 11. 12.**
Specifična oprema**:	DA **NE**
Širi sustav atrakcija:	

Šifra	K341KO 220.	Redni broj	220.
Naziv resursa		**Pomorska bitka genoveške i mletačke flote-NE ODRŽAVA SE (SUDSKA PRESUDA)**	
Kratki funkcionalni opis:		Pomorska bitka genoveške i mletačke flote pod gradom Korčulom (07.09.1298.) u kojoj je mletačka flota poražena, a Genovežani zarobljavaju Marka Pola.	
Lokacija		**Korčula**	
Datum upisa			
VALORIZACIJA			
Dostupnost*		0 – **nedostupnost** 1 – neadekvatna dostupnost 2 – adekvatna dostupnost	
Zastupljenost u turističkoj ponudi:		DA	**NE**
Dostupnost informacije o atrakciji turistima:		DA	**NE**
Turistička posjećenost:		**0 – nema posjeta** 1 – mala posjećenost 2 – srednja posjećenost 3 – velika posjećenost	
Vremenska dostupnost po mjesecima:		1. 2. 3. 4. 5. 6. 7. 8. 9. 10. 11. 12.	
Specifična oprema**:		DA	**NE**
Širi sustav atrakcija:			

Šifra	K341KO 221.	Redni broj	221.
Naziv resursa		**Uoči bitke kod Lepanta 1571. Osmanlije pod vodstvom alžirskog potkralja Uluz-Alije napale su Korčulu.**	
Kratki funkcionalni opis:		Uoči bitke kod Lepanta 1571. Osmanlije pod vodstvom alžirskog potkralja Uluz-Alije napale su Korčulu. Mletački knez pobjegao je s otoka, a uspješnu obranu je organizirao svećenik Antun Rozanović.	
Lokacija		**Korčula**	
Datum upisa			
VALORIZACIJA			
Dostupnost*		0 – nedostupnost 1 – neadekvatna dostupnost **2 – adekvatna dostupnost**	
Zastupljenost u turističkoj ponudi:		**DA**	NE
Dostupnost informacije o atrakciji turistima:		**DA**	NE

Turistička posjećenost:	0 – nema posjeta 1 – mala posjećenost 2 – srednja posjećenost **3 – velika posjećenost**
Vremenska dostupnost po mjesecima:	**1. 2. 3. 4. 5. 6. 7. 8. 9. 10. 11. 12.**
Specifična oprema**:	DA **NE**
Širi sustav atrakcija:	

Šifra	K411KO/CA 222.	Redni broj	222.
Naziv resursa		**Viteške igre Kumpanije**	
Kratki funkcionalni opis:		Viteške igre Kumpanije, večer uoči dana mjesta 24. 07.	
Lokacija		**Čara**	
Datum upisa			
VALORIZACIJA			
Dostupnost*		0 – nedostupnost 1 – neadekvatna dostupnost **2 – adekvatna dostupnost**	
Zastupljenost u turističkoj ponudi:		**DA**	NE
Dostupnost informacije o atrakciji turistima:		**DA**	NE
Turistička posjećenost:		0 – nema posjeta 1 – mala posjećenost 2 – srednja posjećenost **3 – velika posjećenost**	
Vremenska dostupnost po mjesecima:		1. 2. 3. 4. 5. 6. **7**. 8. 9. 10. 11. 12.	
Specifična oprema**:		DA **NE**	
Širi sustav atrakcija:			

Šifra	K412KO 223.	Redni broj	223.
Naziv resursa		**Festival vina, Crni otok-bijela vina**	
Kratki funkcionalni opis:		Festival vina pod nazivom Crni otok-bijela vina	
Lokacija		**Korčula**	
Datum upisa			
VALORIZACIJA			
Dostupnost*		0 – nedostupnost 1 – neadekvatna dostupnost **2 – adekvatna dostupnost**	
Zastupljenost u turističkoj ponudi:		**DA**	NE
Dostupnost informacije o atrakciji turistima:		**DA**	NE
Turistička posjećenost:		0 – nema posjeta 1 – mala posjećenost 2 – srednja posjećenost **3 – velika posjećenost**	
Vremenska dostupnost po mjesecima:		1. 2. 3. 4. 5. 6. **7**. 8. 9. 10. 11. 12.	
Specifična oprema**:		**DA** NE	
Širi sustav atrakcija:			

Šifra	K417OKO/CA 224.	Redni broj	224.
Naziv resursa		Dani Pošipa	
Kratki funkcionalni opis:		Dani Pošipa krajem srpnja	
Lokacija		Čara	
Datum upisa			

VALORIZACIJA

Dostupnost*	0 – nedostupnost 1 – neadekvatna dostupnost **2 – adekvatna dostupnost**	
Zastupljenost u turističkoj ponudi:	**DA**	NE
Dostupnost informacije o atrakciji turistima:	**DA**	NE
Turistička posjećenost:	0 – nema posjeta 1 – mala posjećenost 2 – srednja posjećenost **3 – velika posjećenost**	
Vremenska dostupnost po mjesecima:	1. 2. 3. 4. 5. 6. **7**. 8. 9. 10. 11. 12.	
Specifična oprema**:	**DA**	NE
Širi sustav atrakcija:		

Šifra	K417KO/ZR 225.	Redni broj	225.
Naziv resursa		Maškare i maškarani bali	
Kratki funkcionalni opis:			
Lokacija		Žrnovo	
Datum upisa			

VALORIZACIJA

Dostupnost*	0 – nedostupnost **1 – neadekvatna dostupnost** 2 – adekvatna dostupnost	
Zastupljenost u turističkoj ponudi:	**DA**	NE
Dostupnost informacije o atrakciji turistima:	**DA**	NE
Turistička posjećenost:	0 – nema posjeta **1 – mala posjećenost** 2 – srednja posjećenost 3 – velika posjećenost	
Vremenska dostupnost po mjesecima:	1. **2. 3**. 4. 5. 6. 7. 8. 9. 10. 11. 12.	
Specifična oprema**:	**DA**	NE
Širi sustav atrakcija:		

Šifra	K417RA 226.	Redni broj	226.
Naziv resursa		Mornareva noć	
Kratki funkcionalni opis:		Mornareva noć, klapske i plesne večeri	
Lokacija		Račišće	
Datum upisa			

VALORIZACIJA

Dostupnost*	0 – nedostupnost **1 – neadekvatna dostupnost** 2 – adekvatna dostupnost	
Zastupljenost u turističkoj ponudi:	**DA**	NE
Dostupnost informacije o atrakciji turistima:	**DA**	NE

Turistička posjećenost:	0 – nema posjeta 1 – mala posjećenost **2 – srednja posjećenost** 3 – velika posjećenost
Vremenska dostupnost po mjesecima:	1. 2. 3. 4. 5. 6. **7.** 8. 9. 10. 11. 12.
Specifična oprema**:	**DA** **NE**
Širi sustav atrakcija:	

Šifra	K417KO/ZR 227.	Redni broj	227.
Naziv resursa		Trganje naranči	
Kratki funkcionalni opis:			
Lokacija		Žrnovo	
Datum upisa			
VALORIZACIJA			
Dostupnost*		**0 – nedostupnost** 1 – neadekvatna dostupnost 2 – adekvatna dostupnost	
Zastupljenost u turističkoj ponudi:		DA	**NE**
Dostupnost informacije o atrakciji turistima:		DA	**NE**
Turistička posjećenost:		**0 – nema posjeta** 1 – mala posjećenost 2 – srednja posjećenost 3 – velika posjećenost	
Vremenska dostupnost po mjesecima:		1. 2. 3. 4. 5. 6. 7. 8. 9. 10. 11. **12.**	
Specifična oprema**:		**DA**	**NE**
Širi sustav atrakcija:			

Šifra	K423KO/CA 228.	Redni broj	228.
Naziv resursa		Hodočasničko proštenje	
Kratki funkcionalni opis:		Na dan 25. 07. mjesta Čare proslava hodočasničko proštenje	
Lokacija		Čarskogo polje	
Datum upisa			
VALORIZACIJA			
Dostupnost*		0 – nedostupnost 1 – neadekvatna dostupnost **2 – adekvatna dostupnost**	
Zastupljenost u turističkoj ponudi:		**DA**	NE
Dostupnost informacije o atrakciji turistima:		**DA**	NE
Turistička posjećenost:		0 – nema posjeta 1 – mala posjećenost **2 – srednja posjećenost** 3 – velika posjećenost	
Vremenska dostupnost po mjesecima:		1. 2. 3. 4. 5. 6. **7.** 8. 9. 10. 11. 12.	
Specifična oprema**:		**DA**	**NE**
Širi sustav atrakcija:			

Šifra	K451KO/CL 229.	Redni broj	229.
Naziv resursa		Blagoslov baraka	
Kratki funkcionalni opis:		Tradicionalno blagoslov baraka25. 07.	
Lokacija		Čavića luka	
Datum upisa			

VALORIZACIJA

Dostupnost*	0 – nedostupnost **1 – neadekvatna dostupnost** 2 – adekvatna dostupnost	
Zastupljenost u turističkoj ponudi:	**DA**	NE
Dostupnost informacije o atrakciji turistima:	**DA**	NE
Turistička posjećenost:	0 – nema posjeta **1 – mala posjećenost** 2 – srednja posjećenost 3 – velika posjećenost	
Vremenska dostupnost po mjesecima:	1. 2. 3. 4. 5. 6. **7.** 8. 9. 10. 11. 12.	
Specifična oprema**:	**DA**	**NE**
Širi sustav atrakcija:		

Šifra	K512KO 230.	Redni broj	230.
Naziv resursa		Gradski muzej Korčula - muzejska građa	
Kratki funkcionalni opis:		Zaštićeno kulturno dobro pokretno kulturno dobro - muzejska građa Z-4600 Etno kuća Barilo, etnografska zbirka Zaštićena građa Gradskog muzeja Korčule uključuje slijedeće zbirke: Arheološku zbirku (208 predmeta), Zbirku kamenih grbova i natpisa (28 predmeta), Umjetničku zbirku (150 predmeta), Pomorsku zbirku (24 predmeta) , Zbirku dječjih igračaka (16 predmeta) i Zbirku namještaja (43 predmeta).	
Lokacija		Korčula	
Datum upisa			

VALORIZACIJA

Dostupnost*	0 – nedostupnost 1 – neadekvatna dostupnost **2 – adekvatna dostupnost**	
Zastupljenost u turističkoj ponudi:	**DA**	NE
Dostupnost informacije o atrakciji turistima:	**DA**	NE
Turistička posjećenost:	0 – nema posjeta 1 – mala posjećenost **2 – srednja posjećenost** 3 – velika posjećenost	
Vremenska dostupnost po mjesecima:	**1. 2. 3. 4. 5. 6. 7. 8. 9. 10. 11. 12.**	
Specifična oprema**:	**DA**	**NE**
Širi sustav atrakcija:		

Šifra	K519KO 231.	Redni broj	231.
Naziv resursa		Muzej Marka Pola-izložba	
Kratki funkcionalni opis:			
Lokacija		Korčula	
Datum upisa			
VALORIZACIJA			
Dostupnost*		0 – nedostupnost **1 – neadekvatna dostupnost** 2 – adekvatna dostupnost	
Zastupljenost u turističkoj ponudi:		**DA**	NE
Dostupnost informacije o atrakciji turistima:		**DA**	NE
Turistička posjećenost:		0 – nema posjeta 1 – mala posjećenost **2 – srednja posjećenost** 3 – velika posjećenost	
Vremenska dostupnost po mjesecima:		1. 2. 3. 4. **5. 6. 7. 8. 9**. 10. 11. 12.	
Specifična oprema**:		**DA**	**NE**
Širi sustav atrakcija:			

Šifra	K521KO 232.	Redni broj	232.
Naziv resursa		HAZU Galerija Maksimilijana Vanke	
Kratki funkcionalni opis:			
Lokacija		Korčula	
Datum upisa			
VALORIZACIJA			
Dostupnost*		**0 – nedostupnost** 1 – neadekvatna dostupnost 2 – adekvatna dostupnost	
Zastupljenost u turističkoj ponudi:		**DA**	NE
Dostupnost informacije o atrakciji turistima:		**DA**	NE
Turistička posjećenost:		**0 – nema posjeta** 1 – mala posjećenost 2 – srednja posjećenost 3 – velika posjećenost	
Vremenska dostupnost po mjesecima:		**1. 2. 3. 4. 5. 6. 7. 8. 9. 10. 11. 12.**	
Specifična oprema**:		**DA**	**NE**
Širi sustav atrakcija:			

SMOKVICA

Šifra	K212KO/SM1	Redni broj	1.
Naziv resursa		Kumpanija i Stari bali	
Kratki funkcionalni opis:		Tijekom ljetnih mjeseci i na dana mjesta izvodi se kumpanija/kumpanjija, te u dane svetaca zaštitnika Grada Korčule i mjesta u kojima se izvode kumpanija/kumpanjija. Izvode se i stari bali.	

Lokacija	Smokvica
Datum upisa	
VALORIZACIJA	
Dostupnost*	0 – nedostupnost 1 – neadekvatna dostupnost **2 – adekvatna dostupnost**
Zastupljenost u turističkoj ponudi:	DA NE
Dostupnost informacije o atrakciji turistima:	DA NE
Turistička posjećenost:	0 – nema posjeta 1 – mala posjećenost **2 – srednja posjećenost** 3 – velika posjećenost
Vremenska dostupnost po mjesecima:	1. 2. 3. 4. 5. 6. 7. 8. 9. 10. 11. 12.
Specifična oprema**:	DA NE
Širi sustav atrakcija:	

Šifra	K212KO/SM2	Redni broj	2.
Naziv resursa		Klapsko pjevanje	
Kratki funkcionalni opis:			
Lokacija		Smokvica	
Datum upisa			
VALORIZACIJA			
Dostupnost*		0 – nedostupnost 1 – neadekvatna dostupnost **2 – adekvatna dostupnost**	
Zastupljenost u turističkoj ponudi:		DA NE	
Dostupnost informacije o atrakciji turistima:		DA NE	
Turistička posjećenost:		0 – nema posjeta 1 – mala posjećenost **2 – srednja posjećenost** 3 – velika posjećenost	
Vremenska dostupnost po mjesecima:		1. 2. 3. 4. 5. 6. 7. 8. 9. 10. 11. 12.	
Specifična oprema**:		DA NE	
Širi sustav atrakcija:			

Šifra	K213KO/SM1	Redni broj	1.
Naziv resursa		Božić i Nova godina	
Kratki funkcionalni opis:		Proslava Božića je u kršćanskom duhu sa ponoćnom misom i tradicionalnim paljenjem „Badnjaka“ ispred župne crkve te misom na Božić u prekrasnom ugođaju crkve u Smokvici. Za Novu Godinu se organiziraju proslave i zabave u lokalnim ugostiteljskim objektima.	
Lokacija		Smokvica	
Datum upisa			
VALORIZACIJA			
Dostupnost*		0 – nedostupnost 1 – neadekvatna dostupnost **2 – adekvatna dostupnost**	

Zastupljenost u turističkoj ponudi:	DA	**NE**
Dostupnost informacije o atrakciji turistima:	**DA**	NE
Turistička posjećenost:	0 – nema posjeta **1 – mala posjećenost** 2 – srednja posjećenost 3 – velika posjećenost	
Vremenska dostupnost po mjesecima:	1. 2. 3. 4. 5. 6. 7. 8. 9. 10. 11. **12.**	
Specifična oprema**:	**DA**	NE
Širi sustav atrakcija:		

Šifra	K213KO/SM2	Redni broj	2.
Naziv resursa		**Dan Općine – Blagdan Gospe Kandalora**	
Kratki funkcionalni opis:		2. veljače Općina Smokvica slavi svoj dan, a najveća atrakcija je godišnji nastup Viteške udruge Kumpanjija na središnjem mjesnom trgu ispred Crkve Očišćenja Marijina.	
Lokacija		**Smokvica**	
Datum upisa			
VALORIZACIJA			
Dostupnost*		0 – nedostupnost 1 – neadekvatna dostupnost **2 – adekvatna dostupnost**	
Zastupljenost u turističkoj ponudi:		**DA**	NE
Dostupnost informacije o atrakciji turistima:		**DA**	NE
Turistička posjećenost:		0 – nema posjeta **1 – mala posjećenost** 2 – srednja posjećenost 3 – velika posjećenost	
Vremenska dostupnost po mjesecima:		1. **2.** 3. 4. 5. 6. 7. 8. 9. 10. 11. 12.	
Specifična oprema**:		**DA**	NE
Širi sustav atrakcija:			

Šifra	K213KO/SM3	Redni broj	3.
Naziv resursa		**Pokladni običaji**	
Kratki funkcionalni opis:		U vrijeme poklada mjestom vladaju maškare i tada se organizira tradicionalna maškarana povorka i paljenje „krnovala“. U vrijeme poklada organiziraju se dječje maškare i zabavne maškarane večeri.	
Lokacija		**Smokvica**	
Datum upisa			
VALORIZACIJA			
Dostupnost*		0 – nedostupnost 1 – neadekvatna dostupnost **2 – adekvatna dostupnost**	
Zastupljenost u turističkoj ponudi:		DA	**NE**
Dostupnost informacije o atrakciji turistima:		**DA**	NE

Turistička posjećenost:	0 – nema posjeta **1 – mala posjećenost** 2 – srednja posjećenost 3 – velika posjećenost
Vremenska dostupnost po mjesecima:	1. **2. 3. 4.** 5. 6. 7. 8. 9. 10. 11. 12.
Specifična oprema**:	**DA** NE
Širi sustav atrakcija:	

Šifra	K213KO/SM4	Redni broj	4.
Naziv resursa		Smokvičko lito	
Kratki funkcionalni opis:		Smokvičko lito (srpanj i kolovoz) je tradicionalna kulturno zabavna manifestacija koja posjetiteljima nudi uživanje u brojnim događanjima. Nastupi viteške igre „Kumpanjija“ i tradicionalnih starinskih plesova, ribarske večeri, izložbe, koncerti kulturno-umjetničkih društava, klapa i tradicionalne fešte samo su dio događanja koja se organiziraju tijekom turističke sezone.	
Lokacija		Smokvica	
Datum upisa			

VALORIZACIJA

Dostupnost*	0 – nedostupnost 1 – neadekvatna dostupnost **2 – adekvatna dostupnost**	
Zastupljenost u turističkoj ponudi:	**DA**	NE
Dostupnost informacije o atrakciji turistima:	**DA**	NE
Turistička posjećenost:	0 – nema posjeta 1 – mala posjećenost 2 – srednja posjećenost **3 – velika posjećenost**	
Vremenska dostupnost po mjesecima:	1. 2. 3. 4. 5. **6. 7. 8. 9.** 10. 11. 12.	
Specifična oprema**:	**DA**	NE
Širi sustav atrakcija:		

Šifra	K213KO/SM5	Redni broj	5.
Naziv resursa		Uskršnji blagdani	
Kratki funkcionalni opis:		Običaji i tradicija u Smokvici se iznimno poštuju, te se u vrijeme najvećeg kršćanskog blagdana Uskrsa odvijaju događanja Velikog tjedna. Na Veliki četvrtak je u crkvi „Posljednja večera“, a u noći procesija „Pogorah“ kada vjernici prolaze križni put obilazeći crkvice uokrug mjesta. Tradicionalna procesija Velikog Petka prolazi ulicama Smokvice, dok	

je u Veliku Subotu bdijenje u župnoj crkvi. Na sam Uskrs svečana sveta misa je centralno događanje koje okuplja brojne vjernike.

Lokacija	Smokvica
Datum upisa	

VALORIZACIJA

Dostupnost*	0 – nedostupnost 1 – neadekvatna dostupnost **2 – adekvatna dostupnost**	
Zastupljenost u turističkoj ponudi:	**DA**	NE
Dostupnost informacije o atrakciji turistima:	**DA**	NE
Turistička posjećenost:	0 – nema posjeta **1 – mala posjećenost** 2 – srednja posjećenost 3 – velika posjećenost	
Vremenska dostupnost po mjesecima:	1. 2. **3. 4.** 5. 6. 7. 8. 9. 10. 11. 12.	
Specifična oprema**:	**DA**	NE
Širi sustav atrakcija:		

Šifra	K333KO/SM1	Redni broj	1.
Naziv resursa		Kulturno umjetničko društvo Ante Ćefera	
Kratki funkcionalni opis:			
Lokacija		Smokvica	
Datum upisa			

VALORIZACIJA

Dostupnost*	0 – nedostupnost 1 – neadekvatna dostupnost **2 – adekvatna dostupnost**	
Zastupljenost u turističkoj ponudi:	**DA**	NE
Dostupnost informacije o atrakciji turistima:	**DA**	NE
Turistička posjećenost:	0 – nema posjeta 1 – mala posjećenost **2 – srednja posjećenost** 3 – velika posjećenost	
Vremenska dostupnost po mjesecima:	**1. 2. 3. 4. 5. 6. 7. 8. 9. 10. 11. 12.**	
Specifična oprema**:	**DA**	NE
Širi sustav atrakcija:		

Šifra	K333KO/SM2	Redni broj	2.
Naziv resursa		Mješoviti crkveni pjevački zbor Don Jakov Salečić	
Kratki funkcionalni opis:			
Lokacija		Smokvica	
Datum upisa			

VALORIZACIJA

Dostupnost*	0 – nedostupnost 1 – neadekvatna dostupnost **2 – adekvatna dostupnost**	
Zastupljenost u turističkoj ponudi:	DA	**NE**

Dostupnost informacije o atrakciji turistima: DA NE

Turistička posjećenost:
0 – nema posjeta
1 – mala posjećenost
2 – srednja posjećenost
3 – velika posjećenost

Vremenska dostupnost po mjesecima: 1. 2. 3. 4. 5. 6. 7. 8. 9. 10. 11. 12.
Specifična oprema**: DA NE
Širi sustav atrakcija:

Šifra	K333KO/SM3	Redni broj	3.
Naziv resursa		Narodna glazba Smokvica	
Kratki funkcionalni opis:			
Lokacija		Smokvica	
Datum upisa			

VALORIZACIJA

Dostupnost*
0 – nedostupnost
1 – neadekvatna dostupnost
2 – adekvatna dostupnost

Zastupljenost u turističkoj ponudi: DA NE
Dostupnost informacije o atrakciji turistima: DA NE

Turistička posjećenost:
0 – nema posjeta
1 – mala posjećenost
2 – srednja posjećenost
3 – velika posjećenost

Vremenska dostupnost po mjesecima: 1. 2. 3. 4. 5. 6. 7. 8. 9. 10. 11. 12.
Specifična oprema**: DA NE
Širi sustav atrakcija:

Šifra	K333KO/SM4	Redni broj	4.
Naziv resursa		Planinarsko društvo Kom	
Kratki funkcionalni opis:			
Lokacija		Smokvica	
Datum upisa			

VALORIZACIJA

Dostupnost*
0 – nedostupnost
1 – neadekvatna dostupnost
2 – adekvatna dostupnost

Zastupljenost u turističkoj ponudi: DA **NE**
Dostupnost informacije o atrakciji turistima: DA **NE**

Turistička posjećenost:
0 – nema posjeta
1 – mala posjećenost
2 – srednja posjećenost
3 – velika posjećenost

Vremenska dostupnost po mjesecima: 1. 2. 3. 4. 5. 6. 7. 8. 9. 10. 11. 12.
Specifična oprema**: DA **NE**
Širi sustav atrakcija:

Šifra	K333KO/SM5	Redni broj	5.
Naziv resursa		Udruga Pinćaluša	
Kratki funkcionalni opis:			
Lokacija		Smokvica	
Datum upisa			
VALORIZACIJA			
Dostupnost*		0 – nedostupnost 1 – neadekvatna dostupnost 2 – adekvatna dostupnost	
Zastupljenost u turističkoj ponudi:		DA	NE
Dostupnost informacije o atrakciji turistima:		DA	NE
Turistička posjećenost:		0 – nema posjeta 1 – mala posjećenost 2 – srednja posjećenost 3 – velika posjećenost	
Vremenska dostupnost po mjesecima:		1. 2. 3. 4. 5. 6. 7. 8. 9. 10. 11. 12.	
Specifična oprema**:		DA	NE
Širi sustav atrakcija:			

Šifra	K333KO/SM6	Redni broj	6.
Naziv resursa		Udruga vinara i vinogradara područja Smokvice i Čare	
Kratki funkcionalni opis:			
Lokacija		Smokvica	
Datum upisa			
VALORIZACIJA			
Dostupnost*		0 – nedostupnost 1 – neadekvatna dostupnost 2 – adekvatna dostupnost	
Zastupljenost u turističkoj ponudi:		DA	NE
Dostupnost informacije o atrakciji turistima:		DA	NE
Turistička posjećenost:		0 – nema posjeta 1 – mala posjećenost 2 – srednja posjećenost 3 – velika posjećenost	
Vremenska dostupnost po mjesecima:		1. 2. 3. 4. 5. 6. 7. 8. 9. 10. 11. 12.	
Specifična oprema**:		DA	NE
Širi sustav atrakcija:			

Šifra	K333KO/SM7	Redni broj	7.
Naziv resursa		Viteška udruga Kumpanjija	
Kratki funkcionalni opis:			
Lokacija		Smokvica	
Datum upisa			
VALORIZACIJA			
Dostupnost*		0 – nedostupnost 1 – neadekvatna dostupnost	

	2 – adekvatna dostupnost	
Zastupljenost u turističkoj ponudi:	DA	NE
Dostupnost informacije o atrakciji turistima:	DA	NE
Turistička posjećenost:	0 – nema posjeta 1 – mala posjećenost 2 – srednja posjećenost 3 – velika posjećenost	
Vremenska dostupnost po mjesecima:	1. 2. 3. 4. 5. 6. 7. 8. 9. 10. 11. 12.	
Specifična oprema**:	DA	NE
Širi sustav atrakcija:		

Šifra	K335KO/SM1	Redni broj	1.
Naziv resursa		Moto klub Korčula	
Kratki funkcionalni opis:			
Lokacija		Smokvica	
Datum upisa			

VALORIZACIJA

Dostupnost*	0 – nedostupnost 1 – neadekvatna dostupnost 2 – adekvatna dostupnost	
Zastupljenost u turističkoj ponudi:	DA	NE
Dostupnost informacije o atrakciji turistima:	DA	NE
Turistička posjećenost:	0 – nema posjeta 1 – mala posjećenost 2 – srednja posjećenost 3 – velika posjećenost	
Vremenska dostupnost po mjesecima:	1. 2. 3. 4. 5. 6. 7. 8. 9. 10. 11. 12.	
Specifična oprema**:	DA	NE
Širi sustav atrakcija:		

GRAD KORČULA I OPĆINA SMOKVICA - INVENTARIZACIJA I VALORIZACIJA PRIRODNIH RESURSA

OZNAKA NA INVENTARIZACIJSKOJ KARTI

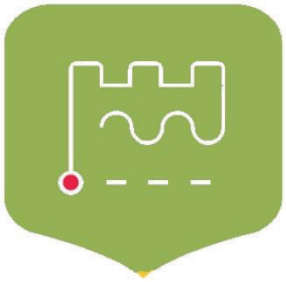

OZNAKA NA REVITALIZACIJSKOJ KARTI

LEGENDA:

Bisače	BI	Otok Badija	OB
Bradat	BR	Pavja luka	PVL
Čara	CA	Planjak	PNJ
Čarsko polje	CP	Prigradica	PR
Gojak	GO	Pupnat	PU
Kamenjak	KA	Pupnatska luka	PL
Kneže	KN	Račišće	RA
Korčula	KO	Sitnica	SI
Lučnjak	LU	Uvala Orlanduša	UO
Majsan	MA	Velika stupa	VST
Mala sestrica	MS	Vrnik	VR
Mala stupa	MST	Zavalatica	ZA
		Žrnovo	ZR

KORČULA

Šifra	P112KO/CA/KN/PU/RA/ZR 1	Redni broj	1.
		Reljef-Tla	
Kratki funkcionalni opis		Antropogenim utjecajem na većem dijelu ovog prostora stvoren je poseban tip krajolika, u kojem se ističu rigolana terasirana tla. Drugo veliko područje čine krška polja i depresije, gdje prevladavaju duboka antropogena tla, nastala iz različitih koluvijalnih, a lokalno i eolskih nanosa. O dugotrajnom i intenzivnom antropogenom utjecaju na pedosferu otoka Korčule svjedoče brojna terasirana tla rasprostranjena po cijelom otoku. U krškim je poljima proces antropogenizacije najizraženiji. Najzastupljenija tla otoka Korčule šumska su tla formirana na vapnencima, te na vapnencima u izmjeni s dolomitima. Fizikalna su mu svojstva povoljna, iako se radi o teksturno težem tlu, jer stabilna oštrobridna struktura korigira vodo- zračne odnose. Cijeli solum je nekarbonatan, a pH u vodi je iznad 5,5. Sadržaj humusa, zasićenost bazama adsorpcijskog kompleksa i reakcija tla variraju ovisno o reljefnoj poziciji. Najčešće su to tla slabo opskrbljena fiziološki aktivnim fosforom, a osrednje kalijem. Uz samu obalu, posebno na zapadnom dijelu otoka, nalazi se crnica, ocrveničena u izmjeni sa spomenutim kalkokambisolom. To je humusno-akumulativno tlo, razvijeno na tvrdim i čistim vapnencima i reljefu koji izrazito pogoduje eroziji. Radi se o vrlo plitkim tlima, čija dubina soluma ne prelazi 30 cm. Na dolomitnoj trošini se poglavito razvija rendzina, i to primarna, karbonatna, iako ima i posmeđenih varijeteta. To su teksturno lakša tla, dobro aerirana te vrlo propusna za vodu.	
Lokacija		Čara, Korčula, Kneže, Pupnat, Račišće, Žrnovo	
Datum upisa			
		VALORIZACIJA	
Dostupnost*		0 – nedostupnost 1 – neadekvatna dostupnost **2 – adekvatna dostupnost**	
Zastupljenost u turističkoj ponudi:		**DA**	NE
Dostupnost informacije o atrakciji turistima:		**DA**	NE
Turistička posjećenost:		0 – nema posjeta **1 – mala posjećenost** 2 – srednja posjećenost 3 – velika posjećenost	
Vremenska dostupnost po mjesecima:		1. 2. 3. 4. 5. 6. 7. 8. 9. 10. 11. 12.	
Specifična oprema**:		DA	**NE**
Širi sustav atrakcija:			

Šifra	P12KO/OB 2	Redni broj	2.
Naziv resursa		Badija	
Kratki funkcionalni opis		Značajni krajobraz	
Lokacija		Otok Badija	
Datum upisa			

VALORIZACIJA

Dostupnost*	0 – nedostupnost 1 – neadekvatna dostupnost **2 – adekvatna dostupnost**	
Zastupljenost u turističkoj ponudi:	**DA**	NE
Dostupnost informacije o atrakciji turistima:	**DA**	NE
Turistička posjećenost:	0 – nema posjeta 1 – mala posjećenost **2 – srednja posjećenost** 3 – velika posjećenost	
Vremenska dostupnost po mjesecima:	1. 2. 3. 4. **5. 6. 7. 8. 9.** 10. 11. 12.	
Specifična oprema**:	DA	**NE**
Širi sustav atrakcija:		

Šifra	P12KO 3	Redni broj	3.
Naziv resursa		Korčulanski arhipelag	
Kratki funkcionalni opis		Vrijedan predjel – prirodni krajobraz	
Lokacija		Korčula	
Datum upisa			

VALORIZACIJA

Dostupnost*	0 – nedostupnost **1 – neadekvatna dostupnost** 2 – adekvatna dostupnost	
Zastupljenost u turističkoj ponudi:	**DA**	NE
Dostupnost informacije o atrakciji turistima:	**DA**	NE
Turistička posjećenost:	0 – nema posjeta 1 – mala posjećenost **2 – srednja posjećenost** 3 – velika posjećenost	
Vremenska dostupnost po mjesecima:	1. 2. 3. 4. **5. 6. 7. 8. 9**. 10. 11. 12.	
Specifična oprema**:	DA	NE
Širi sustav atrakcija:		

Šifra	P12KO/OB 4	Redni broj	4.
Naziv resursa		Otok Badija	
Kratki funkcionalni opis		Badija je najveći otok koji se nalazi u neposrednoj blizini Korčule. Pored lijepo uređene šljunčane plaže na južnoj strani otočića, Badija skriva još nekoliko plaža, atraktivnih lokacija za ronjenje. Plaže su šljunčane, smještene uzduž duge stjenovite obale koja skriva mnogo mjesta pogodnih za sunčanje, s lakim pristupom moru. Bujna vegetacija proteže se sve do mora i nudi prirodni hlad. Restoran se nalazi u blizini pristaništa. Na	

	otoku se nalazi veći broj sportskih terena. Otok se može obići šetnicom kroz gustu borovu šumu.
Lokacija	**Otok Badija**
Datum upisa	

VALORIZACIJA		
Dostupnost*	0 – nedostupnost 1 – neadekvatna dostupnost **2 – adekvatna dostupnost**	
Zastupljenost u turističkoj ponudi:	**DA**	NE
Dostupnost informacije o atrakciji turistima:	**DA**	NE
Turistička posjećenost:	0 – nema posjeta 1 – mala posjećenost **2 – srednja posjećenost** 3 – velika posjećenost	
Vremenska dostupnost po mjesecima:	1. 2. 3. 4. **5. 6. 7. 8. 9.** 10. 11. 12.	
Specifična oprema**:	DA	NE
Širi sustav atrakcija:		

Šifra	P12KO 5	Redni broj	5.
Naziv resursa		**Otok Bisače**	
Kratki funkcionalni opis		Područja očuvanja značajna za vrste i stanišne tipove	
Lokacija		**Korčula**	
Datum upisa			

VALORIZACIJA		
Dostupnost*	0 – nedostupnost **1 – neadekvatna dostupnost** 2 – adekvatna dostupnost	
Zastupljenost u turističkoj ponudi:	**DA**	NE
Dostupnost informacije o atrakciji turistima:	DA	**NE**
Turistička posjećenost:	0 – nema posjeta **1 – mala posjećenost** 2 – srednja posjećenost 3 – velika posjećenost	
Vremenska dostupnost po mjesecima:	1. 2. 3. 4. **5. 6. 7. 8. 9.** 10. 11. 12.	
Specifična oprema**:	DA	**NE**
Širi sustav atrakcija:		

Šifra	P12KO 6	Redni broj	6.
Naziv resursa		**Otok Gojak**	
Kratki funkcionalni opis		Područja očuvanja značajna za vrste i stanišne tipove	
Lokacija		**Korčula**	
Datum upisa			

VALORIZACIJA		
Dostupnost*	0 – nedostupnost **1 – neadekvatna dostupnost** 2 – adekvatna dostupnost	
Zastupljenost u turističkoj ponudi:	DA	**NE**

Dostupnost informacije o atrakciji turistima:	DA **NE**
Turistička posjećenost:	**0 – nema posjeta** 1 – mala posjećenost 2 – srednja posjećenost 3 – velika posjećenost
Vremenska dostupnost po mjesecima:	**1. 2. 3. 4. 5. 6. 7. 8. 9. 10. 11. 12.**
Specifična oprema**:	DA **NE**
Širi sustav atrakcija:	

Šifra	P12KO 7	Redni broj	7.
Naziv resursa		**Otok Gubavac**	
Kratki funkcionalni opis		Područja očuvanja značajna za vrste i stanišne tipove	
Lokacija		**Korčula**	
Datum upisa			
VALORIZACIJA			
Dostupnost*		0 – nedostupnost **1 – neadekvatna dostupnost** 2 – adekvatna dostupnost	
Zastupljenost u turističkoj ponudi:		DA **NE**	
Dostupnost informacije o atrakciji turistima:		DA **NE**	
Turistička posjećenost:		**0 – nema posjeta** 1 – mala posjećenost 2 – srednja posjećenost 3 – velika posjećenost	
Vremenska dostupnost po mjesecima:		**1. 2. 3. 4. 5. 6. 7. 8. 9. 10. 11. 12.**	
Specifična oprema**:		DA **NE**	
Širi sustav atrakcija:			

Šifra	P12KO 8	Redni broj	8.
Naziv resursa		**Otok Kamenjak**	
Kratki funkcionalni opis		Područja očuvanja značajna za vrste i stanišne tipove	
Lokacija		**Korčula**	
Datum upisa			
VALORIZACIJA			
Dostupnost*		0 – nedostupnost **1 – neadekvatna dostupnost** 2 – adekvatna dostupnost	
Zastupljenost u turističkoj ponudi:		DA **NE**	
Dostupnost informacije o atrakciji turistima:		DA **NE**	
Turistička posjećenost:		0 – nema posjeta **1 – mala posjećenost** 2 – srednja posjećenost 3 – velika posjećenost	
Vremenska dostupnost po mjesecima:		1. 2. 3. 4. 5. **6. 7. 8. 9**. 10. 11. 12.	
Specifična oprema**:		DA **NE**	
Širi sustav atrakcija:			

Šifra	P12KO 9	Redni broj	9.
Naziv resursa		Otok Lučnjak	
Kratki funkcionalni opis		Područja očuvanja značajna za vrste i stanišne tipove	
Lokacija		Korčula	
Datum upisa			
VALORIZACIJA			
Dostupnost*		0 – nedostupnost **1 – neadekvatna dostupnost** 2 – adekvatna dostupnost	
Zastupljenost u turističkoj ponudi:		DA	**NE**
Dostupnost informacije o atrakciji turistima:		DA	**NE**
Turistička posjećenost:		**0 – nema posjeta** 1 – mala posjećenost 2 – srednja posjećenost 3 – velika posjećenost	
Vremenska dostupnost po mjesecima:		**1. 2. 3. 4. 5. 6. 7. 8. 9. 10. 11. 12.**	
Specifična oprema**:		DA	**NE**
Širi sustav atrakcija:			

Šifra	P12KO 10	Redni broj	10.
Naziv resursa		Otok Majsan	
Kratki funkcionalni opis		Područja očuvanja značajna za vrste i stanišne tipove	
Lokacija		Korčula	
Datum upisa			
VALORIZACIJA			
Dostupnost*		0 – nedostupnost **1 – neadekvatna dostupnost** 2 – adekvatna dostupnost	
Zastupljenost u turističkoj ponudi:		DA	**NE**
Dostupnost informacije o atrakciji turistima:		DA	**NE**
Turistička posjećenost:		0 – nema posjeta **1 – mala posjećenost** 2 – srednja posjećenost 3 – velika posjećenost	
Vremenska dostupnost po mjesecima:		**1. 2. 3. 4. 5. 6. 7. 8. 9. 10. 11. 12.**	
Specifična oprema**:		DA	**NE**
Širi sustav atrakcija:			

Šifra	P12KO 11	Redni broj	11.
Naziv resursa		Otok Planjak	
Kratki funkcionalni opis		Područja očuvanja značajna za vrste i stanišne tipove	
Lokacija		Korčula	
Datum upisa			
VALORIZACIJA			
Dostupnost*		0 – nedostupnost **1 – neadekvatna dostupnost** 2 – adekvatna dostupnost	

Zastupljenost u turističkoj ponudi:	**DA**	NE
Dostupnost informacije o atrakciji turistima:	**DA**	NE
Turistička posjećenost:	0 – nema posjeta **1 – mala posjećenost** 2 – srednja posjećenost 3 – velika posjećenost	
Vremenska dostupnost po mjesecima:	**1. 2. 3. 4. 5. 6. 7. 8. 9. 10. 11. 12.**	
Specifična oprema**:	DA	**NE**
Širi sustav atrakcija:		

Šifra	P12KO 12	Redni broj	12.
Naziv resursa		**Otok Rogačić**	
Kratki funkcionalni opis		Područja očuvanja značajna za vrste i stanišne tipove	
Lokacija		**Korčula**	
Datum upisa			
		VALORIZACIJA	
Dostupnost*		0 – nedostupnost **1 – neadekvatna dostupnost** 2 – adekvatna dostupnost	
Zastupljenost u turističkoj ponudi:		DA	**NE**
Dostupnost informacije o atrakciji turistima:		DA	**NE**
Turistička posjećenost:		**0 – nema posjeta** 1 – mala posjećenost 2 – srednja posjećenost 3 – velika posjećenost	
Vremenska dostupnost po mjesecima:		**1. 2. 3. 4. 5. 6. 7. 8. 9. 10. 11. 12.**	
Specifična oprema**:		DA	**NE**
Širi sustav atrakcija:			

Šifra	P12KO 13	Redni broj	13.
Naziv resursa		**Otok Sestrice**	
Kratki funkcionalni opis		Područja očuvanja značajna za vrste i stanišne tipove	
Lokacija		**Korčula**	
Datum upisa			
		VALORIZACIJA	
Dostupnost*		0 – nedostupnost **1 – neadekvatna dostupnost** 2 – adekvatna dostupnost	
Zastupljenost u turističkoj ponudi:		DA	**NE**
Dostupnost informacije o atrakciji turistima:		DA	**NE**
Turistička posjećenost:		0 – nema posjeta **1 – mala posjećenost** 2 – srednja posjećenost 3 – velika posjećenost	
Vremenska dostupnost po mjesecima:		**1. 2. 3. 4. 5. 6. 7. 8. 9. 10. 11. 12.**	
Specifična oprema**:		DA	**NE**

Širi sustav atrakcija:

Šifra	P12KO 14	Redni broj	14.
Naziv resursa		Otok Sutvara	
Kratki funkcionalni opis		Područja očuvanja značajna za vrste i stanišne tipove	
Lokacija		Korčula	
Datum upisa			
VALORIZACIJA			
Dostupnost*		0 – nedostupnost **1 – neadekvatna dostupnost** 2 – adekvatna dostupnost	
Zastupljenost u turističkoj ponudi:		DA	**NE**
Dostupnost informacije o atrakciji turistima:		DA	**NE**
Turistička posjećenost:		0 – nema posjeta **1 – mala posjećenost** 2 – srednja posjećenost 3 – velika posjećenost	
Vremenska dostupnost po mjesecima:		**1. 2. 3. 4. 5. 6. 7. 8. 9. 10. 11. 12.**	
Specifična oprema**:		DA	**NE**
Širi sustav atrakcija:			

Šifra	P12KO 15	Redni broj	15.
Naziv resursa		Otok Velike i Male Stupe	
Kratki funkcionalni opis		Područja očuvanja značajna za vrste i stanišne tipove	
Lokacija		Korčula	
Datum upisa			
VALORIZACIJA			
Dostupnost*		0 – nedostupnost 1 – neadekvatna dostupnost **2 – adekvatna dostupnost**	
Zastupljenost u turističkoj ponudi:		**DA**	NE
Dostupnost informacije o atrakciji turistima:		**DA**	NE
Turistička posjećenost:		**0 – nema posjeta** 1 – mala posjećenost 2 – srednja posjećenost 3 – velika posjećenost	
Vremenska dostupnost po mjesecima:		**1. 2. 3. 4. 5. 6. 7. 8. 9. 10. 11. 12.**	
Specifična oprema**:		DA	**NE**
Širi sustav atrakcija:			

Šifra	P12KO 16	Redni broj	16.
Naziv resursa		Otok Vrnik	
Kratki funkcionalni opis		Na otoku Vrniku nalazi se 29 kamenoloma. Od antičkih vremena do sredine 20. stoljeća Korčulani su umješno i uspješno obrađivali i prodavali kamen po cijelom jadranskom prostoru. Kvalitetni vapnenac s otoka Vrnika ugrađen je i u najpoznatije građevine svijeta poput crkve Haggia	

	Sophia u Carigradu, parlamenta u Beču i vijećnice u Stokholmu. Na otoku je od svibnja-listopada otvoren izložbeni prostor u staroj školi i ugostiteljski objekt (restoran). Privatni smještaj također na otoku.
Lokacija	U blizini Korčule
Datum upisa	
VALORIZACIJA	
Dostupnost*	0 – nedostupnost 1 – neadekvatna dostupnost 2 – adekvatna dostupnost
Zastupljenost u turističkoj ponudi:	DA NE
Dostupnost informacije o atrakciji turistima:	DA NE
Turistička posjećenost:	0 – nema posjeta 1 – mala posjećenost 2 – srednja posjećenost 3 – velika posjećenost
Vremenska dostupnost po mjesecima:	1. 2. 3. 4. 5. 6. 7. 8. 9. 10. 11. 12.
Specifična oprema**:	DA NE
Širi sustav atrakcija:	

Šifra	P121KO 17	Redni broj	17.
Naziv resursa		Hrid Baretica	
Kratki funkcionalni opis			
Lokacija		Korčula	
Datum upisa			
VALORIZACIJA			
Dostupnost*		0 – nedostupnost 1 – neadekvatna dostupnost 2 – adekvatna dostupnost	
Zastupljenost u turističkoj ponudi:		DA NE	
Dostupnost informacije o atrakciji turistima:		DA NE	
Turistička posjećenost:		0 – nema posjeta 1 – mala posjećenost 2 – srednja posjećenost 3 – velika posjećenost	
Vremenska dostupnost po mjesecima:		1. 2. 3. 4. 5. 6. 7. 8. 9. 10. 11. 12.	
Specifična oprema**:		DA NE	
Širi sustav atrakcija:			

Šifra	P141KO 18	Redni broj	18.
Naziv resursa		Plaža Banje (KPK plaža)	
Kratki funkcionalni opis		Plaža Banje (također poznata i kao KPK) je najstarija i najpopularnija plaža u gradu Korčuli. To je šljunčana plaža, duga oko 100 metara. Oko plaže postoji nekoliko manjih šljunčanih plažica i betonskih molova, koji se često koriste za sunčanje. Turističku ponuda na plaži i okolici uključuje nekoliko caffe i snack barova, trgovine, centar za jedrenje na dasci i školu jedrenja, tuševe, mogućnost najma pedalina, suncobrana i	

	ležaljki, teren za vaterpolo i slično. Prirodni hlad se može naći u sjeni nekoliko velikih tamarisa. Okolina šljunčane plaže popločana je kamenim pločama, i koristi se kao sunčalište. Ulaz u more je plitak i prikladan za djecu. Plaža je zaštićena od svih ljetnih zapadnih vjetrova, a kvaliteta mora se redovito prati sa odličnim rezultatima.
Lokacija	**Plaža se nalazi u neposrednoj blizini hotelā *Park, Marko Polo i Liburna*, a od centra grada udaljena je oko pete minuta hoda lijepom šetnicom.**
Datum upisa	
VALORIZACIJA	
Dostupnost*	0 – nedostupnost 1 – neadekvatna dostupnost **2 – adekvatna dostupnost**
Zastupljenost u turističkoj ponudi:	**DA** NE
Dostupnost informacije o atrakciji turistima:	**DA** NE
Turistička posjećenost:	0 – nema posjeta 1 – mala posjećenost 2 – srednja posjećenost **3 – velika posjećenost**
Vremenska dostupnost po mjesecima:	**1. 2. 3. 4. 5. 6. 7. 8. 9. 10. 11. 12.**
Specifična oprema**:	DA NE
Širi sustav atrakcija:	

Šifra	P141KO 19	Redni broj	19.
Naziv resursa		**Plaža Uvala Luka ili *PORT9***	
Kratki funkcionalni opis		Plaža ispod *PORT9 RESORTA* sastoji se od nekoliko malih pješčanih plaža i betonske obale smještene ispod turističkog naselja *PORT9*. Dalje prema istoku i rtu Križ nalazi se potez kamene obale na kojem je moguće pronaći lijepo mjesto za sunčanje i kupanje. Na plaži se nalaze tuševi, caffe bar i bazen u sklopu hotela Port9. Na plaži je moguće pronaći prirodni hlad, a postoji i mogućnost iznajmljivanja suncobrana i ležaljki. Ulaz u more je vrlo plitak i idealan je za obitelji s malom djecom - djeca mogu uživati igrajući se u pijesku dok roditelji, imajući na oku svoju djecu, uživaju u beach baru samo nekoliko metara dalje. Parking je na raspolaganju u sklopu hotela *PORT9.* Udaljenost od centra grada Korčule je oko 2 km, a do plaže se može doći lijepom šetnicom uz more. Putnički brod povezuje plažu s gradom Korčulom.	
Lokacija		**Ispod turističkog naselja PORT9, 3 km od grada Korčula**	
Datum upisa			
VALORIZACIJA			
Dostupnost*		0 – nedostupnost 1 – neadekvatna dostupnost **2 – adekvatna dostupnost**	

Zastupljenost u turističkoj ponudi:	**DA**	NE
Dostupnost informacije o atrakciji turistima:	**DA**	NE
Turistička posjećenost:	0 – nema posjeta 1 – mala posjećenost 2 – srednja posjećenost **3 – velika posjećenost**	
Vremenska dostupnost po mjesecima:	**1. 2. 3. 4. 5. 6. 7. 8. 9. 10. 11. 12.**	
Specifična oprema**:	**DA**	NE
Širi sustav atrakcija:		

Šifra	P141KO 20	Redni broj	20.
Naziv resursa		**Plaža ispod Duvana**	
Kratki funkcionalni opis		Mala šljunčana plaža. Velike palme iznad plaže stvaraju prirodni hlad, a u blizini se nalazi nekoliko *caffe barova*. Plaža je okrenuta prema sjeverozapadu i osunčana je tijekom većeg dijela kasnog jutra i popodneva.	
Lokacija		**Nalazi se nekoliko stotina metara prema zapadu od kupališta Sveti Nikola u gradu Korčuli, odmah ispod šetnice Svetog Nikole.**	
Datum upisa			
VALORIZACIJA			
Dostupnost*		0 – nedostupnost 1 – neadekvatna dostupnost **2 – adekvatna dostupnost**	
Zastupljenost u turističkoj ponudi:		**DA**	NE
Dostupnost informacije o atrakciji turistima:		**DA**	NE
Turistička posjećenost:		0 – nema posjeta 1 – mala posjećenost **2 – srednja posjećenost** 3 – velika posjećenost	
Vremenska dostupnost po mjesecima:		**1. 2. 3. 4. 5. 6. 7. 8. 9. 10. 11. 12.**	
Specifična oprema**:		DA	**NE**
Širi sustav atrakcija:			

Šifra	P141KO 22	Redni broj	22.
Naziv resursa		**Plaža Puntin**	
Kratki funkcionalni opis		Puntin je mala šljunčana plaža, okružena velikim kamenim pristaništem koje se također koristi za sunčanje. Plaža Puntin popularna je među lokalnim stanovništvom i jedriličarima na dasci zbog jakih zapadnih vjetrova kojima je plaža izložena tijekom ljetnih mjeseci. More je vrlo čisto i bistro, te je zbog jakih morskih struja uvijek nekoliko stupnjeva hladnije. Budući da se plaža nalazi se između dva pristaništa u gradu Korčuli, u vodama ispred plaže ima mnogo pomorskog prometa te treba biti posebno oprezan ukoliko se udaljava od obale. U	

	blizini plaže Puntin postoji nekoliko kafića, a sunce ju obasjava skoro cijelog dana - ovdje možete uživati u nekim od najljepših zalazaka sunca na otoku Korčuli.
Lokacija	**Puntin se nalazi na sjevernom rtu poluotoka starog grada Korčule**
Datum upisa	
VALORIZACIJA	
Dostupnost*	0 – nedostupnost 1 – neadekvatna dostupnost **2 – adekvatna dostupnost**
Zastupljenost u turističkoj ponudi:	**DA** NE
Dostupnost informacije o atrakciji turistima:	**DA** NE
Turistička posjećenost:	0 – nema posjeta 1 – mala posjećenost **2 – srednja posjećenost** 3 – velika posjećenost
Vremenska dostupnost po mjesecima:	**1. 2. 3. 4. 5. 6. 7. 8. 9. 10. 11. 12.**
Specifična oprema**:	DA **NE**
Širi sustav atrakcija:	

Šifra	P141KO 23	Redni broj	23.
Naziv resursa		**Plaža Spomenik**	
Kratki funkcionalni opis		Spada u male šljunčane plaža, a okružena kamenom popločanom obalom koja se također koristi za sunčanje, nalazi se u samom centru grada Korčule. Plaža je otvorena prema ljetnim zapadnim vjetrovima, a budući da se nalazi u gradskoj luci, plaža Spomenik nije jedna od najčišćih plaža na otoku Korčuli. U blizini postoji nekoliko kafića i tuš (ljeti).	
Lokacija		**Smješten na zapadnom podnožju poluotoka starog grada Korčule.**	
Datum upisa			
VALORIZACIJA			
Dostupnost*		0 – nedostupnost 1 – neadekvatna dostupnost **2 – adekvatna dostupnost**	
Zastupljenost u turističkoj ponudi:		**DA** NE	
Dostupnost informacije o atrakciji turistima:		**DA** NE	
Turistička posjećenost:		0 – nema posjeta 1 – mala posjećenost **2 – srednja posjećenost** 3 – velika posjećenost	
Vremenska dostupnost po mjesecima:		**1. 2. 3. 4. 5. 6. 7. 8. 9. 10. 11. 12.**	
Specifična oprema**:		**DA** NE	
Širi sustav atrakcija:			

Šifra	P141KO 24	Redni broj	24.
Naziv resursa		Plaže	
Kratki funkcionalni opis			
Lokacija		Korčula	
Datum upisa			
VALORIZACIJA			
Dostupnost*		0 – nedostupnost 1 – neadekvatna dostupnost **2 – adekvatna dostupnost**	
Zastupljenost u turističkoj ponudi:		**DA**	NE
Dostupnost informacije o atrakciji turistima:		**DA**	NE
Turistička posjećenost:		0 – nema posjeta 1 – mala posjećenost **2 – srednja posjećenost** 3 – velika posjećenost	
Vremenska dostupnost po mjesecima:		**1. 2. 3. 4. 5. 6. 7. 8. 9. 10. 11. 12.**	
Specifična oprema**:		DA	**NE**
Širi sustav atrakcija:			

Šifra	P141KO 25	Redni broj	25.
Naziv resursa		Plaže na otočiću Badija	
Kratki funkcionalni opis		Pored lijepo uređene šljunčane plaže na južnoj strani otočića, Badija skriva još nekoliko plaža, atraktivnih lokacija za ronjenje. Plaže su šljunčane, smještene uzduž duge stjenovite obale koja skriva mnogo mjesta pogodnih za sunčanje, s lakim pristupom moru. Bujna vegetacija proteže se sve do mora nudeći pritom prirodni hlad.	
Lokacija		Otok Badija	
Datum upisa			
VALORIZACIJA			
Dostupnost*		0 – nedostupnost 1 – neadekvatna dostupnost **2 – adekvatna dostupnost**	
Zastupljenost u turističkoj ponudi:		**DA**	NE
Dostupnost informacije o atrakciji turistima:		**DA**	NE
Turistička posjećenost:		0 – nema posjeta 1 – mala posjećenost **2 – srednja posjećenost** 3 – velika posjećenost	
Vremenska dostupnost po mjesecima:		1. 2. 3. 4. **5. 6. 7. 8. 9.** 10. 11. 12.	
Specifična oprema**:		**DA**	NE
Širi sustav atrakcija:			

Šifra	P142KO/OB 26	Redni broj	26.
Naziv resursa		Jama na otoku Korčuli	
Kratki funkcionalni opis			
Lokacija		Otok Korčula	

Datum upisa	
VALORIZACIJA	
Dostupnost*	0 – nedostupnost 1 – neadekvatna dostupnost 2 – adekvatna dostupnost
Zastupljenost u turističkoj ponudi:	DA NE
Dostupnost informacije o atrakciji turistima:	DA NE
Turistička posjećenost:	0 – nema posjeta 1 – mala posjećenost 2 – srednja posjećenost 3 – velika posjećenost
Vremenska dostupnost po mjesecima:	1. 2. 3. 4. 5. 6. 7. 8. 9. 10. 11. 12.
Specifična oprema**:	DA NE
Širi sustav atrakcija:	

Šifra	P142KO 27	Redni broj	27.
Naziv resursa		Novootkrivena jama u blizini grada Korčule	
Kratki funkcionalni opis		Jama je otkrivena prilikom provedbe projekta EU Natura 2000 Integration projekt (NIP), segmenta RP 05. Prikupljanje novih inventarizacijskih podataka za skupinu Decapoda (desetoronožni rakovi), 2015. otkrivena je nova jama od izuzetno velike važnosti. Jama ima uski ulaz od 1x1 metar, spada u 25 metara duboke krške jame, jednostavne morfologije, kojom se direktno spušta na površinu podzemnog jezera površine 6x25metara. Jezero je povezano s morem. Na površni se nalazi slatka voda, ispod nje sloj bočate vode, a na dnu je slana voda. U svakom od tih slojeva obitava posebna špiljska fauna, od slatkovodne na površini do dubokomorske na dnu anhijalinog jezera. U površinskom sloju podzemnog jezera utvrđena je bogata populacija špiljske kozice (*lat. Troglocaris sp.)*	
Lokacija		Grad Korčula	
Datum upisa			
VALORIZACIJA			
Dostupnost*		0 – nedostupnost 1 – neadekvatna dostupnost 2 – adekvatna dostupnost	
Zastupljenost u turističkoj ponudi:		DA NE	
Dostupnost informacije o atrakciji turistima:		DA NE	
Turistička posjećenost:		0 – nema posjeta 1 – mala posjećenost 2 – srednja posjećenost 3 – velika posjećenost	
Vremenska dostupnost po mjesecima:		1. 2. 3. 4. 5. 6. 7. 8. 9. 10. 11. 12.	
Specifična oprema**:		DA NE	
Širi sustav atrakcija:			

Šifra	P142KO 28	Redni broj	28.
Naziv resursa		Paganettijeva pećina /VELA SPILA	
Kratki funkcionalni opis		Osobito vrijedni pojedinačni prirodni lokalitet	
Lokacija		Grad Korčula	
Datum upisa			
VALORIZACIJA			
Dostupnost*		0 – nedostupnost 1 – neadekvatna dostupnost **2 – adekvatna dostupnost**	
Zastupljenost u turističkoj ponudi:		**DA**	NE
Dostupnost informacije o atrakciji turistima:		**DA**	NE
Turistička posjećenost:		0 – nema posjeta 1 – mala posjećenost 2 – srednja posjećenost **3 – velika posjećenost**	
Vremenska dostupnost po mjesecima:		1. 2. 3. 4. **5. 6. 7. 8. 9. 10.** 11. 12.	
Specifična oprema**:		DA	**NE**
Širi sustav atrakcija:			

Šifra	P142KO 29	Redni broj	29.
Naziv resursa		Špilja Jakasova	
Kratki funkcionalni opis		Osobito vrijedni pojedinačni prirodni lokalitet	
Lokacija		Grad Korčula	
Datum upisa			
VALORIZACIJA			
Dostupnost*		**0 – nedostupnost** 1 – neadekvatna dostupnost 2 – adekvatna dostupnost	
Zastupljenost u turističkoj ponudi:		DA	**NE**
Dostupnost informacije o atrakciji turistima:		DA	**NE**
Turistička posjećenost:		**0 – nema posjeta** 1 – mala posjećenost 2 – srednja posjećenost 3 – velika posjećenost	
Vremenska dostupnost po mjesecima:		**1. 2. 3. 4. 5. 6. 7. 8. 9. 10. 11. 12.**	
Specifična oprema**:		DA	**NE**
Širi sustav atrakcija:			

Šifra	P142KO 30	Redni broj	30.
Naziv resursa		Špilja Pišurka	
Kratki funkcionalni opis		Osobito vrijedni pojedinačni prirodni lokalitet	
Lokacija		Grad Korčula	
Datum upisa			
VALORIZACIJA			
Dostupnost*		0 – nedostupnost **1 – neadekvatna dostupnost** 2 – adekvatna dostupnost	
Zastupljenost u turističkoj ponudi:		DA	**NE**

Dostupnost informacije o atrakciji turistima:	DA NE
Turistička posjećenost:	0 – nema posjeta 1 – mala posjećenost 2 – srednja posjećenost 3 – velika posjećenost
Vremenska dostupnost po mjesecima:	1. 2. 3. 4. 5. 6. 7. 8. 9. 10. 11. 12.
Specifična oprema**:	DA NE
Širi sustav atrakcija:	

Šifra	P142KO 31	Redni broj	31.
Naziv resursa		Špilja Samograd	
Kratki funkcionalni opis		Osobito vrijedni pojedinačni prirodni lokalitet	
Lokacija		Grad Korčula	
Datum upisa			

VALORIZACIJA

Dostupnost*	0 – nedostupnost 1 – neadekvatna dostupnost 2 – adekvatna dostupnost
Zastupljenost u turističkoj ponudi:	DA NE
Dostupnost informacije o atrakciji turistima:	DA NE
Turistička posjećenost:	0 – nema posjeta 1 – mala posjećenost 2 – srednja posjećenost 3 – velika posjećenost
Vremenska dostupnost po mjesecima:	1. 2. 3. 4. 5. 6. 7. 8. 9. 10. 11. 12.
Specifična oprema**:	DA NE
Širi sustav atrakcija:	

Šifra	P142KO 32	Redni broj	32.
Naziv resursa		Špilja Zaglav	
Kratki funkcionalni opis		Osobito vrijedni pojedinačni prirodni lokalitet	
Lokacija		Grad Korčula	
Datum upisa			

VALORIZACIJA

Dostupnost*	0 – nedostupnost 1 – neadekvatna dostupnost 2 – adekvatna dostupnost
Zastupljenost u turističkoj ponudi:	DA NE
Dostupnost informacije o atrakciji turistima:	DA NE
Turistička posjećenost:	0 – nema posjeta 1 – mala posjećenost 2 – srednja posjećenost 3 – velika posjećenost
Vremenska dostupnost po mjesecima:	1. 2. 3. 4. 5. 6. 7. 8. 9. 10. 11. 12.
Specifična oprema**:	DA NE
Širi sustav atrakcija:	

Šifra	P142KO 33	Redni broj	33.
Naziv resursa		Špilje i jame zatvorene za javnost	
Kratki funkcionalni opis		Ekološka mreža	
Lokacija		Korčula	
Datum upisa			
VALORIZACIJA			
Dostupnost*		0 – nedostupnost 1 – neadekvatna dostupnost 2 – adekvatna dostupnost	
Zastupljenost u turističkoj ponudi:		DA	NE
Dostupnost informacije o atrakciji turistima:		DA	NE
Turistička posjećenost:		0 – nema posjeta 1 – mala posjećenost 2 – srednja posjećenost 3 – velika posjećenost	
Vremenska dostupnost po mjesecima:		1. 2. 3. 4. 5. 6. 7. 8. 9. 10. 11. 12.	
Specifična oprema**:		DA	NE
Širi sustav atrakcija:			

Šifra	P143KO 34	Redni broj	34.
Naziv resursa		Karbonatne stijene sa hazmofitskom vegetacijom	
Kratki funkcionalni opis		Ekološka mreža	
Lokacija		Korčula	
Datum upisa			
VALORIZACIJA			
Dostupnost*		0 – nedostupnost 1 – neadekvatna dostupnost 2 – adekvatna dostupnost	
Zastupljenost u turističkoj ponudi:		DA	NE
Dostupnost informacije o atrakciji turistima:		DA	NE
Turistička posjećenost:		0 – nema posjeta 1 – mala posjećenost 2 – srednja posjećenost 3 – velika posjećenost	
Vremenska dostupnost po mjesecima:		1. 2. 3. 4. 5. 6. 7. 8. 9. 10. 11. 12.	
Specifična oprema**:		DA	NE
Širi sustav atrakcija:			

Šifra	P143KO/CA/RA/PU 35	Redni broj	35.
Naziv resursa		Stijene - Vapnenci	
Kratki funkcionalni opis		S pedogenetskog gledišta, na Korčuli se nalaze tri skupine matičnih supstrata: čisti i tvrdi vapnenci, dolomiti,te nevezani kvartarni sedimenti. Geomorfološki se razlikuje najveće područje sastavljeno od krednih i jurskih vapnenaca, te vapnenaca s dolomitima koje obilježava proces okršavanja, te brojni fenomeni diseciranog reljefa.	
Lokacija		Korčula, Čara, Račišće, Pupnat	
Datum upisa			

VALORIZACIJA		
Dostupnost*	**0 – nedostupnost** 1 – neadekvatna dostupnost 2 – adekvatna dostupnost	
Zastupljenost u turističkoj ponudi:	DA	**NE**
Dostupnost informacije o atrakciji turistima:	DA	**NE**
Turistička posjećenost:	**0 – nema posjeta** 1 – mala posjećenost 2 – srednja posjećenost 3 – velika posjećenost	
Vremenska dostupnost po mjesecima:	**1. 2. 3. 4. 5. 6. 7. 8. 9. 10. 11. 12.**	
Specifična oprema**:	DA	**NE**
Širi sustav atrakcija:		

Šifra	P143KO 36	Redni broj	36.
Naziv resursa		**Stijene i strmci (klifovi) mediteranskih obala obrasli endemičnim vrstama Limoniumspp.**	
Kratki funkcionalni opis		Ekološka mreža	
Lokacija		**Korčula**	
Datum upisa			

VALORIZACIJA		
Dostupnost*	**0 – nedostupnost** 1 – neadekvatna dostupnost 2 – adekvatna dostupnost	
Zastupljenost u turističkoj ponudi:	DA	**NE**
Dostupnost informacije o atrakciji turistima:	DA	**NE**
Turistička posjećenost:	**0 – nema posjeta** 1 – mala posjećenost 2 – srednja posjećenost 3 – velika posjećenost	
Vremenska dostupnost po mjesecima:	**1. 2. 3. 4. 5. 6. 7. 8. 9. 10. 11. 12.**	
Specifična oprema**:	DA	**NE**
Širi sustav atrakcija:		

Šifra	P144KO 37	Redni broj	37.
Naziv resursa		**Čarsko polje**	
Kratki funkcionalni opis		Krajobrazi – kultivirani krajobrazi	
Lokacija		**Korčula**	
Datum upisa			

VALORIZACIJA		
Dostupnost*	0 – nedostupnost 1 – neadekvatna dostupnost **2 – adekvatna dostupnost**	
Zastupljenost u turističkoj ponudi:	**DA**	NE
Dostupnost informacije o atrakciji turistima:	**DA**	NE

Turistička posjećenost:	0 – nema posjeta **1 – mala posjećenost** 2 – srednja posjećenost 3 – velika posjećenost
Vremenska dostupnost po mjesecima:	**1. 2. 3. 4. 5. 6. 7. 8. 9. 10. 11. 12.**
Specifična oprema**:	DA **NE**
Širi sustav atrakcija:	

Šifra	P144KO 38	Redni broj	39.
Naziv resursa		Dolac u središtu naselja Račišće	
Kratki funkcionalni opis		Krajobrazi – kultivirani krajobrazi	
Lokacija		Korčula	
Datum upisa			

VALORIZACIJA

Dostupnost*	0 – nedostupnost 1 – neadekvatna dostupnost **2 – adekvatna dostupnost**
Zastupljenost u turističkoj ponudi:	DA **NE**
Dostupnost informacije o atrakciji turistima:	DA **NE**
Turistička posjećenost:	0 – nema posjeta **1 – mala posjećenost** 2 – srednja posjećenost 3 – velika posjećenost
Vremenska dostupnost po mjesecima:	**1. 2. 3. 4. 5. 6. 7. 8. 9. 10. 11. 12.**
Specifična oprema**:	DA **NE**
Širi sustav atrakcija:	

Šifra	P144KO 40	Redni broj	40.
Naziv resursa		Pupnatsko polje	
Kratki funkcionalni opis		Krajobrazi – kultivirani krajobrazi	
Lokacija		Korčula	
Datum upisa			

VALORIZACIJA

Dostupnost*	0 – nedostupnost 1 – neadekvatna dostupnost **2 – adekvatna dostupnost**
Zastupljenost u turističkoj ponudi:	**DA** NE
Dostupnost informacije o atrakciji turistima:	**DA** NE
Turistička posjećenost:	0 – nema posjeta **1 – mala posjećenost** 2 – srednja posjećenost 3 – velika posjećenost
Vremenska dostupnost po mjesecima:	**1. 2. 3. 4. 5. 6. 7. 8. 9. 10. 11. 12.**
Specifična oprema**:	DA **NE**
Širi sustav atrakcija:	

Šifra	P144KO 41	Redni broj	41.
Naziv resursa		Trnovsko polje	
Kratki funkcionalni opis		Krajobrazi – kultivirani krajobrazi	
Lokacija		Korčula	
Datum upisa			

VALORIZACIJA

Dostupnost*	0 – nedostupnost 1 – neadekvatna dostupnost **2 – adekvatna dostupnost**	
Zastupljenost u turističkoj ponudi:	DA	**NE**
Dostupnost informacije o atrakciji turistima:	DA	**NE**
Turistička posjećenost:	**0 – nema posjeta** 1 – mala posjećenost 2 – srednja posjećenost 3 – velika posjećenost	
Vremenska dostupnost po mjesecima:	**1. 2. 3. 4. 5. 6. 7. 8. 9. 10. 11. 12.**	
Specifična oprema**:	DA	**NE**
Širi sustav atrakcija:		

Šifra	P147KO/PR/RA 42	Redni broj	42.
Naziv resursa		Uvala Danča	
Kratki funkcionalni opis		Mala vrlo mirna uvala	
Lokacija		Između Prigradice i Račišća	
Datum upisa			

VALORIZACIJA

Dostupnost*	0 – nedostupnost **1 – neadekvatna dostupnost** 2 – adekvatna dostupnost	
Zastupljenost u turističkoj ponudi:	DA	**NE**
Dostupnost informacije o atrakciji turistima:	DA	**NE**
Turistička posjećenost:	0 – nema posjeta **1 – mala posjećenost** 2 – srednja posjećenost 3 – velika posjećenost	
Vremenska dostupnost po mjesecima:	**1. 2. 3. 4. 5. 6. 7. 8. 9. 10. 11. 12.**	
Specifična oprema**:	DA	**NE**
Širi sustav atrakcija:		

Šifra	P147KO/ZR 43	Redni broj	43.
Naziv resursa		Uvala Kneža	
Kratki funkcionalni opis		Uvala Kneža 12 km od grada Korčule. (u blizini je Račišća)	
Lokacija		Žrnovo	
Datum upisa			

VALORIZACIJA

Dostupnost*	0 – nedostupnost 1 – neadekvatna dostupnost **2 – adekvatna dostupnost**

Zastupljenost u turističkoj ponudi:	**DA**	NE
Dostupnost informacije o atrakciji turistima:	**DA**	NE
Turistička posjećenost:	0 – nema posjeta 1 – mala posjećenost **2 – srednja posjećenost** 3 – velika posjećenost	
Vremenska dostupnost po mjesecima:	**1. 2. 3. 4. 5. 6. 7. 8. 9. 10. 11. 12.**	
Specifična oprema**:	DA	**NE**
Širi sustav atrakcija:		

Šifra	P147KO 44	Redni broj	44.
Naziv resursa		**Uvala Orlanduša**	
Kratki funkcionalni opis		Područje očuvanja značajna za vrste i stanišne tipove	
Lokacija		**Korčula**	
Datum upisa			

VALORIZACIJA

Dostupnost*	0 – nedostupnost **1 – neadekvatna dostupnost** 2 – adekvatna dostupnost	
Zastupljenost u turističkoj ponudi:	**DA**	NE
Dostupnost informacije o atrakciji turistima:	**DA**	NE
Turistička posjećenost:	0 – nema posjeta **1 – mala posjećenost** 2 – srednja posjećenost 3 – velika posjećenost	
Vremenska dostupnost po mjesecima:	**1. 2. 3. 4. 5. 6. 7. 8. 9. 10. 11. 12.**	
Specifična oprema**:	DA	**NE**
Širi sustav atrakcija:		

Šifra	P147KO/OB 45	Redni broj	45.
Naziv resursa		**Uvala Pupnatska Luka**	
Kratki funkcionalni opis		Značajni krajobraz	
Lokacija		**Otok Badija, Pupnat, defora**	
Datum upisa			

VALORIZACIJA

Dostupnost*	0 – nedostupnost 1 – neadekvatna dostupnost **2 – adekvatna dostupnost**	
Zastupljenost u turističkoj ponudi:	**DA**	NE
Dostupnost informacije o atrakciji turistima:	**DA**	NE
Turistička posjećenost:	0 – nema posjeta 1 – mala posjećenost **2 – srednja posjećenost** 3 – velika posjećenost	
Vremenska dostupnost po mjesecima:	**1. 2. 3. 4. 5. 6. 7. 8. 9. 10. 11. 12.**	
Specifična oprema**:	DA	**NE**
Širi sustav atrakcija:		

Šifra	P147KO/PU 46	Redni broj	46.
Naziv resursa		Uvala Pupnatska Luka- plaža Pupnatska Luka	
Kratki funkcionalni opis		Dobro zaštićena uvala, kristalno čisto more, bujna mediteranska vegetacija, izvori pitke vode, iznad plaže nalazi se veliki parking i sanitarni čvor, dva mala restorana/snack bara, mogućnost iznajmljivanja ležaljki, suncobrana i kajaka, zaštićena kao prirodni krajolik	
Lokacija		Na južnoj strani otoka Korčule, 5 km od mjesta Pupnat, ima pogled na arhipelag otoka Lastova.	
Datum upisa			

VALORIZACIJA

Dostupnost*	0 – nedostupnost 1 – neadekvatna dostupnost **2 – adekvatna dostupnost**	
Zastupljenost u turističkoj ponudi:	**DA**	NE
Dostupnost informacije o atrakciji turistima:	**DA**	NE
Turistička posjećenost:	0 – nema posjeta 1 – mala posjećenost **2 – srednja posjećenost** 3 – velika posjećenost	
Vremenska dostupnost po mjesecima:	1. 2. 3. 4. 5. 6. 7. 8. 9. 10. 11. 12.	
Specifična oprema**:	DA	**NE**
Širi sustav atrakcija:		

Šifra	P147KO/ZR 47	Redni broj	47.
Naziv resursa		Uvala Rasohatica	
Kratki funkcionalni opis			
Lokacija		Žrnovo	
Datum upisa			

VALORIZACIJA

Dostupnost*	0 – nedostupnost **1 – neadekvatna dostupnost** 2 – adekvatna dostupnost	
Zastupljenost u turističkoj ponudi:	**DA**	NE
Dostupnost informacije o atrakciji turistima:	**DA**	NE
Turistička posjećenost:	0 – nema posjeta 1 – mala posjećenost **2 – srednja posjećenost** 3 – velika posjećenost	
Vremenska dostupnost po mjesecima:	1. 2. 3. 4. 5. 6. 7. 8. 9. 10. 11. 12.	
Specifična oprema**:	DA	**NE**
Širi sustav atrakcija:		

Šifra	P147KO/RA 48	Redni broj	48.
Naziv resursa		Uvala Samograd-plaža	
Kratki funkcionalni opis		Jedna od najljepših šljunčanih plaža. Osamljena plaža	

Lokacija	Na sjevernoj strani Korčule 1,5 km od zapadno od mjesta Račišće
Datum upisa	

VALORIZACIJA		
Dostupnost*	0 – nedostupnost **1 – neadekvatna dostupnost** 2 – adekvatna dostupnost	
Zastupljenost u turističkoj ponudi:	**DA**	NE
Dostupnost informacije o atrakciji turistima:	**DA**	NE
Turistička posjećenost:	0 – nema posjeta **1 – mala posjećenost** 2 – srednja posjećenost 3 – velika posjećenost	
Vremenska dostupnost po mjesecima:	**1. 2. 3. 4. 5. 6. 7. 8. 9. 10. 11. 12.**	
Specifična oprema**:	**DA**	NE
Širi sustav atrakcija:		

Šifra	P147KO 49	Redni broj	49.
Naziv resursa		Uvala Spiliška	
Kratki funkcionalni opis		Uvala bez plaže, mogućnost veza, privatni smještaj, mala samoposluga	
Lokacija		U blizini Prigradice i Črnje Luke	
Datum upisa			

VALORIZACIJA		
Dostupnost*	0 – nedostupnost 1 – neadekvatna dostupnost **2 – adekvatna dostupnost**	
Zastupljenost u turističkoj ponudi:	**DA**	NE
Dostupnost informacije o atrakciji turistima:	**DA**	NE
Turistička posjećenost:	0 – nema posjeta 1 – mala posjećenost **2 – srednja posjećenost** 3 – velika posjećenost	
Vremenska dostupnost po mjesecima:	**1. 2. 3. 4. 5. 6. 7. 8. 9. 10. 11. 12.**	
Specifična oprema**:	DA	**NE**
Širi sustav atrakcija:		

Šifra	P147KO 50	Redni broj	50.
Naziv resursa		Uvala Strećica	
Kratki funkcionalni opis		Uvala bez plaže, mogućnost veza, privatni smještaj	
Lokacija		Zapadno predgrađe grada Korčule, u smjeru Žrnovske banje i Tri žala	
Datum upisa			

VALORIZACIJA		
Dostupnost*	0 – nedostupnost 1 – neadekvatna dostupnost **2 – adekvatna dostupnost**	
Zastupljenost u turističkoj ponudi:	**DA**	NE
Dostupnost informacije o atrakciji turistima:	**DA**	NE

Turistička posjećenost:	0 – nema posjeta 1 – mala posjećenost **2 – srednja posjećenost** 3 – velika posjećenost
Vremenska dostupnost po mjesecima:	1. 2. 3. 4. 5. 6. 7. 8. 9. 10. 11. 12.
Specifična oprema**:	DA **NE**
Širi sustav atrakcija:	

Šifra	P147KO 51	Redni broj	51.
Naziv resursa		Uvala Vrbovica	
Kratki funkcionalni opis		Uvala Vrbovica udaljena je oko 6 km od grada Korčule. (u blizini je Račišća)	
Lokacija		Korčula	
Datum upisa			

VALORIZACIJA

Dostupnost*	0 – nedostupnost 1 – neadekvatna dostupnost **2 – adekvatna dostupnost**	
Zastupljenost u turističkoj ponudi:	**DA**	NE
Dostupnost informacije o atrakciji turistima:	**DA**	NE
Turistička posjećenost:	0 – nema posjeta 1 – mala posjećenost **2 – srednja posjećenost** 3 – velika posjećenost	
Vremenska dostupnost po mjesecima:	1. 2. 3. 4. 5. 6. 7. 8. 9. 10. 11. 12.	
Specifična oprema**:	DA **NE**	
Širi sustav atrakcija:		

Šifra	P147KO/ZA 52	Redni broj	52.
Naziv resursa		Uvala Žitna	
Kratki funkcionalni opis		Iznad plaže nalaze se i sanitarni čvorovi (kemijski WC-i)., postoji parking. Plaža je skrivena od pogleda s mora. Žitna je šljunčana plaža, idealna za malu djecu, s toplim morem i dugim, plitkim ulazom u more. Morsko dno u uvali Žitna pješčano, prošarano podvodnim livadama morske trave posedonije, koje obiluju podvodnim životom. More u i oko uvale Žitna bogato je ribom i drugim morskim organizmima, i vrlo zanimljivo za istraživanje i ronjenje. Bogata kopnena i podmorska vegetacija, zajedno s plitkim morem i pješčanim dnom bojaju more na plaži Žitna prekrasnom tirkiznom bojom. Na samoj plaži Žitna nema puno hlada, ali iznad plaže nalazi se borova šuma koja pruža zaštitu od vrućeg ljetnog sunca. Uvala Žitna je okružna bujnim mediteranskim raslinjem. Uvala je nenastanjena, sa samo jednom privatnom kućom za odmor koja se nalazi odmah iznad plaže. Nakon 20 minuta šetnje uz more i kroz prirodu od plaže Žitna dolazi se do mirne uvale	

	Čavića Vala (također poznatu i kao Čavića Luka), u kojoj se nalazi mala šljunčana plaža.
Lokacija	Zavalatica
Datum upisa	

VALORIZACIJA		
Dostupnost*	0 – nedostupnost 1 – neadekvatna dostupnost **2 – adekvatna dostupnost**	
Zastupljenost u turističkoj ponudi:	**DA**	NE
Dostupnost informacije o atrakciji turistima:	**DA**	NE
Turistička posjećenost:	0 – nema posjeta 1 – mala posjećenost 2 – srednja posjećenost **3 – velika posjećenost**	
Vremenska dostupnost po mjesecima:	1. 2. 3. 4. 5. 6. 7. 8. 9. 10. 11. 12.	
Specifična oprema**:	DA	**NE**
Širi sustav atrakcija:		

Šifra	P147KO/ZR 53	Redni broj	53.
Naziv resursa		Uvala Žrnovska banja	
Kratki funkcionalni opis		Uvala Žrnovska banja udaljena je oko 4 km od grada Korčule. Osim brojnog privatnog smještaja, nalazi se uređena plaža sa mogućnosti za najam suncobrana i ležaljki, beach bar-om, sportskim igralištima (tenis, mali nogomet, košarka i pješačke staze).	
Lokacija		Žrnovo	
Datum upisa			

VALORIZACIJA		
Dostupnost*	0 – nedostupnost 1 – neadekvatna dostupnost **2 – adekvatna dostupnost**	
Zastupljenost u turističkoj ponudi:	**DA**	NE
Dostupnost informacije o atrakciji turistima:	**DA**	NE
Turistička posjećenost:	0 – nema posjeta 1 – mala posjećenost 2 – srednja posjećenost **3 – velika posjećenost**	
Vremenska dostupnost po mjesecima:	1. 2. 3. 4. 5. 6. 7. 8. 9. 10. 11. 12.	
Specifična oprema**:	DA	**NE**
Širi sustav atrakcija:		

Šifra	P147KO 54	Redni broj	54.
Naziv resursa		Uvale	
Kratki funkcionalni opis			
Lokacija		Korčula	
Datum upisa			

VALORIZACIJA	
Dostupnost*	0 – nedostupnost 1 – neadekvatna dostupnost **2 – adekvatna dostupnost**

Zastupljenost u turističkoj ponudi:	**DA**	NE
Dostupnost informacije o atrakciji turistima:	**DA**	NE
Turistička posjećenost:	0 – nema posjeta 1 – mala posjećenost 2 – srednja posjećenost **3 – velika posjećenost**	
Vremenska dostupnost po mjesecima:	**1. 2. 3. 4. 5. 6. 7. 8. 9. 10. 11. 12.**	
Specifična oprema**:	DA	**NE**
Širi sustav atrakcija:		

Šifra	P147KO 55	Redni broj	55.
Naziv resursa		**Velike plitke uvale i zaljevi**	
Kratki funkcionalni opis		Ekološka mreža	
Lokacija		**Korčula**	
Datum upisa			
VALORIZACIJA			
Dostupnost*		0 – nedostupnost 1 – neadekvatna dostupnost **2 – adekvatna dostupnost**	
Zastupljenost u turističkoj ponudi:		DA	**NE**
Dostupnost informacije o atrakciji turistima:		DA	**NE**
Turistička posjećenost:		0 – nema posjeta 1 – mala posjećenost 2 – srednja posjećenost **3 – velika posjećenost**	
Vremenska dostupnost po mjesecima:		**1. 2. 3. 4. 5. 6. 7. 8. 9. 10. 11. 12.**	
Specifična oprema**:		DA	**NE**
Širi sustav atrakcija:			

Šifra	P148KO 56	Redni broj	56.
Naziv resursa		**Šuma i vidikovac Fortezza**	
Kratki funkcionalni opis		Šetnicom kroz gustu borovu šumu stepenicama se dolazi na Fortezzu.	
Lokacija		**Korčula**	
Datum upisa			
VALORIZACIJA			
Dostupnost*		0 – nedostupnost 1 – neadekvatna dostupnost **2 – adekvatna dostupnost**	
Zastupljenost u turističkoj ponudi:		**DA**	NE
Dostupnost informacije o atrakciji turistima:		**DA**	NE
Turistička posjećenost:		0 – nema posjeta 1 – mala posjećenost **2 – srednja posjećenost** 3 – velika posjećenost	
Vremenska dostupnost po mjesecima:		**1. 2. 3. 4. 5. 6. 7. 8. 9. 10. 11. 12.**	

Specifična oprema**: DA **NE**
Širi sustav atrakcija:

Šifra	P148KO/PU 57	Redni broj	57.
Vrsta		Vrhovi/vrhunci, vidikovci	
Naziv resursa		Vrh Klupka	
Kratki funkcionalni opis		Najveći vrh na Korčuli. Visina vrha je 569 metara. Nalazi se desno od ceste iza mjesta Pupnat.	
Lokacija		U blizini Pupnata	
Datum upisa			

VALORIZACIJA

Dostupnost*
0 – nedostupnost
1 – neadekvatna dostupnost
2 – adekvatna dostupnost

Zastupljenost u turističkoj ponudi: DA **NE**
Dostupnost informacije o atrakciji turistima: DA **NE**

Turistička posjećenost:
0 – nema posjeta
1 – mala posjećenost
2 – srednja posjećenost
3 – velika posjećenost

Vremenska dostupnost po mjesecima: **1. 2. 3. 4. 5. 6. 7. 8. 9. 10. 11. 12.**
Specifična oprema**: DA **NE**
Širi sustav atrakcija:

Šifra	P1410KO 58	Redni broj	58.
Naziv resursa		Embrionske obalne sipine - prvi stadij stvaranja sipina	
Kratki funkcionalni opis		Ekološka mreža	
Lokacija		Korčula	
Datum upisa			

VALORIZACIJA

Dostupnost*
0 – nedostupnost
1 – neadekvatna dostupnost
2 – adekvatna dostupnost

Zastupljenost u turističkoj ponudi: DA **NE**
Dostupnost informacije o atrakciji turistima: DA **NE**

Turistička posjećenost:
0 – nema posjeta
1 – mala posjećenost
2 – srednja posjećenost
3 – velika posjećenost

Vremenska dostupnost po mjesecima: **1. 2. 3. 4. 5. 6. 7. 8. 9. 10. 11. 12.**
Specifična oprema**: DA **NE**
Širi sustav atrakcija:

Šifra	P142KO/OB 59	Redni broj	59.
Naziv resursa		Preplavljene ili dijelom preplavljene morske špilje	
Kratki funkcionalni opis		Ekološka mreža	

Lokacija	Badija i otoci oko Korčule
Datum upisa	
VALORIZACIJA	
Dostupnost*	0 – nedostupnost 1 – neadekvatna dostupnost **2 – adekvatna dostupnost**
Zastupljenost u turističkoj ponudi:	**DA** NE
Dostupnost informacije o atrakciji turistima:	**DA** NE
Turistička posjećenost:	0 – nema posjeta **1 – mala posjećenost** 2 – srednja posjećenost 3 – velika posjećenost
Vremenska dostupnost po mjesecima:	1. 2. 3. 4. **5. 6. 7. 8. 9. 10**. 11. 12.
Specifična oprema**:	DA **NE**
Širi sustav atrakcija:	

Šifra	P144KO 60	Redni broj	60.
Naziv resursa		Čarsko polje	
Kratki funkcionalni opis			
Lokacija		Korčula	
Datum upisa			
VALORIZACIJA			
Dostupnost*		0 – nedostupnost 1 – neadekvatna dostupnost **2 – adekvatna dostupnost**	
Zastupljenost u turističkoj ponudi:		**DA** NE	
Dostupnost informacije o atrakciji turistima:		**DA** NE	
Turistička posjećenost:		0 – nema posjeta 1 – mala posjećenost **2 – srednja posjećenost** 3 – velika posjećenost	
Vremenska dostupnost po mjesecima:		**1. 2. 3. 4. 5. 6. 7. 8. 9. 10. 11. 12.**	
Specifična oprema**:		DA **NE**	
Širi sustav atrakcija:			

Šifra	P144KO 61	Redni broj	61.
Naziv resursa		Donje blato	
Kratki funkcionalni opis			
Lokacija		Korčula	
Datum upisa			
VALORIZACIJA			
Dostupnost*		0 – nedostupnost 1 – neadekvatna dostupnost **2 – adekvatna dostupnost**	
Zastupljenost u turističkoj ponudi:		**DA** NE	
Dostupnost informacije o atrakciji turistima:		**DA** NE	

Turistička posjećenost:	0 – nema posjeta **1 – mala posjećenost** 2 – srednja posjećenost 3 – velika posjećenost
Vremenska dostupnost po mjesecima:	**1. 2. 3. 4. 5. 6. 7. 8. 9. 10. 11. 12.**
Specifična oprema**:	DA **NE**
Širi sustav atrakcija:	

Šifra	P144KO 62	Redni broj	62.
Naziv resursa		Dračevica	
Kratki funkcionalni opis			
Lokacija		Korčula	
Datum upisa			
VALORIZACIJA			
Dostupnost*		0 – nedostupnost 1 – neadekvatna dostupnost **2 – adekvatna dostupnost**	
Zastupljenost u turističkoj ponudi:		**DA**	NE
Dostupnost informacije o atrakciji turistima:		**DA**	NE
Turistička posjećenost:		0 – nema posjeta 1 – mala posjećenost **2 – srednja posjećenost** 3 – velika posjećenost	
Vremenska dostupnost po mjesecima:		**1. 2. 3. 4. 5. 6. 7. 8. 9. 10. 11. 12.**	
Specifična oprema**:		DA	**NE**
Širi sustav atrakcija:			

Šifra	P144KO 63	Redni broj	63.
Naziv resursa		Gornje blato	
Kratki funkcionalni opis			
Lokacija		Korčula	
Datum upisa			
VALORIZACIJA			
Dostupnost*		0 – nedostupnost 1 – neadekvatna dostupnost **2 – adekvatna dostupnost**	
Zastupljenost u turističkoj ponudi:		**DA**	NE
Dostupnost informacije o atrakciji turistima:		**DA**	NE
Turistička posjećenost:		0 – nema posjeta 1 – mala posjećenost **2 – srednja posjećenost** 3 – velika posjećenost	
Vremenska dostupnost po mjesecima:		**1. 2. 3. 4. 5. 6. 7. 8. 9. 10. 11. 12.**	
Specifična oprema**:		DA	**NE**
Širi sustav atrakcija:			

Šifra	P144KO 64	Redni broj	64.
Naziv resursa		Kapja mala	
Kratki funkcionalni opis			
Lokacija		Korčula	
Datum upisa			
VALORIZACIJA			
Dostupnost*		0 – nedostupnost 1 – neadekvatna dostupnost **2 – adekvatna dostupnost**	
Zastupljenost u turističkoj ponudi:		**DA**	NE
Dostupnost informacije o atrakciji turistima:		**DA**	NE
Turistička posjećenost:		0 – nema posjeta **1 – mala posjećenost** 2 – srednja posjećenost 3 – velika posjećenost	
Vremenska dostupnost po mjesecima:		1. 2. 3. 4. 5. 6. 7. 8. 9. 10. 11. 12.	
Specifična oprema**:		DA	**NE**
Širi sustav atrakcija:			

Šifra	P144KO 65	Redni broj	65.
Naziv resursa		Kapja Velika	
Kratki funkcionalni opis			
Lokacija		Korčula	
Datum upisa			
VALORIZACIJA			
Dostupnost*		0 – nedostupnost 1 – neadekvatna dostupnost **2 – adekvatna dostupnost**	
Zastupljenost u turističkoj ponudi:		**DA**	NE
Dostupnost informacije o atrakciji turistima:		**DA**	NE
Turistička posjećenost:		0 – nema posjeta **1 – mala posjećenost** 2 – srednja posjećenost 3 – velika posjećenost	
Vremenska dostupnost po mjesecima:		1. 2. 3. 4. 5. 6. 7. 8. 9. 10. 11. 12.	
Specifična oprema**:		DA	**NE**
Širi sustav atrakcija:			

Šifra	P144KO 66	Redni broj	66.
Naziv resursa		Polje Dubrava	
Kratki funkcionalni opis			
Lokacija		Korčula	
Datum upisa			
VALORIZACIJA			
Dostupnost*		0 – nedostupnost 1 – neadekvatna dostupnost **2 – adekvatna dostupnost**	

Zastupljenost u turističkoj ponudi:	DA	NE
Dostupnost informacije o atrakciji turistima:	DA	NE
Turistička posjećenost:	0 – nema posjeta 1 – mala posjećenost 2 – srednja posjećenost 3 – velika posjećenost	
Vremenska dostupnost po mjesecima:	1. 2. 3. 4. 5. 6. 7. 8. 9. 10. 11. 12.	
Specifična oprema**:	DA	NE
Širi sustav atrakcija:		

Šifra	P144KO 67	Redni broj	67.
Naziv resursa		Polje Glogova	
Kratki funkcionalni opis			
Lokacija		Korčula	
Datum upisa			

VALORIZACIJA

Dostupnost*	0 – nedostupnost 1 – neadekvatna dostupnost 2 – adekvatna dostupnost	
Zastupljenost u turističkoj ponudi:	DA	NE
Dostupnost informacije o atrakciji turistima:	DA	NE
Turistička posjećenost:	0 – nema posjeta 1 – mala posjećenost 2 – srednja posjećenost 3 – velika posjećenost	
Vremenska dostupnost po mjesecima:	1. 2. 3. 4. 5. 6. 7. 8. 9. 10. 11. 12.	
Specifična oprema**:	DA	NE
Širi sustav atrakcija:		

Šifra	P144KO 68	Redni broj	68.
Naziv resursa		Polje Mocila	
Kratki funkcionalni opis			
Lokacija		Korčula	
Datum upisa			

VALORIZACIJA

Dostupnost*	0 – nedostupnost 1 – neadekvatna dostupnost 2 – adekvatna dostupnost	
Zastupljenost u turističkoj ponudi:	DA	NE
Dostupnost informacije o atrakciji turistima:	DA	NE
Turistička posjećenost:	0 – nema posjeta 1 – mala posjećenost 2 – srednja posjećenost 3 – velika posjećenost	
Vremenska dostupnost po mjesecima:	1. 2. 3. 4. 5. 6. 7. 8. 9. 10. 11. 12.	
Specifična oprema**:	DA	NE
Širi sustav atrakcija:		

Šifra	P144KO 69	Redni broj	69.
Naziv resursa		Polje Zdrilo	
Kratki funkcionalni opis			
Lokacija		Korčula	
Datum upisa			
		VALORIZACIJA	
Dostupnost*		0 – nedostupnost 1 – neadekvatna dostupnost 2 – adekvatna dostupnost	
Zastupljenost u turističkoj ponudi:		DA	NE
Dostupnost informacije o atrakciji turistima:		DA	NE
Turistička posjećenost:		0 – nema posjeta 1 – mala posjećenost 2 – srednja posjećenost 3 – velika posjećenost	
Vremenska dostupnost po mjesecima:		1. 2. 3. 4. 5. 6. 7. 8. 9. 10. 11. 12.	
Specifična oprema**:		DA	NE
Širi sustav atrakcija:			

Šifra	P144KO 70	Redni broj	70.
Naziv resursa		Sitnica	
Kratki funkcionalni opis			
Lokacija		Korčula	
Datum upisa			
		VALORIZACIJA	
Dostupnost*		0 – nedostupnost 1 – neadekvatna dostupnost 2 – adekvatna dostupnost	
Zastupljenost u turističkoj ponudi:		DA	NE
Dostupnost informacije o atrakciji turistima:		DA	NE
Turistička posjećenost:		0 – nema posjeta 1 – mala posjećenost 2 – srednja posjećenost 3 – velika posjećenost	
Vremenska dostupnost po mjesecima:		1. 2. 3. 4. 5. 6. 7. 8. 9. 10. 11. 12.	
Specifična oprema**:		DA	NE
Širi sustav atrakcija:			

Šifra	P144KO 71	Redni broj	71.
Naziv resursa		Smokvičko polje	
Kratki funkcionalni opis			
Lokacija		Korčula	
Datum upisa			
		VALORIZACIJA	

Dostupnost*	0 – nedostupnost 1 – neadekvatna dostupnost **2 – adekvatna dostupnost**		
Zastupljenost u turističkoj ponudi:		DA	**NE**
Dostupnost informacije o atrakciji turistima:		DA	**NE**
Turistička posjećenost:	**0 – nema posjeta** 1 – mala posjećenost 2 – srednja posjećenost 3 – velika posjećenost		
Vremenska dostupnost po mjesecima:	1. 2. 3. 4. 5. 6. 7. 8. 9. 10. 11. 12.		
Specifična oprema**:		DA	**NE**
Širi sustav atrakcija:			

Šifra	P144KO 72	Redni broj	72.
Naziv resursa		Zlo polje	
Kratki funkcionalni opis			
Lokacija		Korčula	
Datum upisa			
VALORIZACIJA			
Dostupnost*	0 – nedostupnost 1 – neadekvatna dostupnost **2 – adekvatna dostupnost**		
Zastupljenost u turističkoj ponudi:		**DA**	NE
Dostupnost informacije o atrakciji turistima:		**DA**	NE
Turistička posjećenost:	0 – nema posjeta 1 – mala posjećenost **2 – srednja posjećenost** 3 – velika posjećenost		
Vremenska dostupnost po mjesecima:	1. 2. 3. 4. 5. 6. 7. 8. 9. 10. 11. 12.		
Specifična oprema**:		DA	**NE**
Širi sustav atrakcija:			

Šifra	P144KO 73	Redni broj	73.
Naziv resursa		Žrnovsko polje	
Kratki funkcionalni opis			
Lokacija		Korčula	
Datum upisa			
VALORIZACIJA			
Dostupnost*	0 – nedostupnost 1 – neadekvatna dostupnost **2 – adekvatna dostupnost**		
Zastupljenost u turističkoj ponudi:		**DA**	NE
Dostupnost informacije o atrakciji turistima:		**DA**	NE

Turistička posjećenost:	0 – nema posjeta **1 – mala posjećenost** 2 – srednja posjećenost 3 – velika posjećenost
Vremenska dostupnost po mjesecima:	1. 2. 3. 4. 5. 6. 7. 8. 9. 10. 11. 12.
Specifična oprema**:	DA **NE**
Širi sustav atrakcija:	

Šifra	P15KO 74	Redni broj	74.
Naziv resursa		**Poluotok Turanj dio sjeverne ceste T-6224**	
Kratki funkcionalni opis		Krajobrazi – kultivirani krajobrazi	
Lokacija		**Korčula**	
Datum upisa			
VALORIZACIJA			
Dostupnost*		**0 – nedostupnost** 1 – neadekvatna dostupnost 2 – adekvatna dostupnost	
Zastupljenost u turističkoj ponudi:		DA	**NE**
Dostupnost informacije o atrakciji turistima:		DA	**NE**
Turistička posjećenost:		**0 – nema posjeta** 1 – mala posjećenost 2 – srednja posjećenost 3 – velika posjećenost	
Vremenska dostupnost po mjesecima:		1. 2. 3. 4. 5. 6. 7. 8. 9. 10. 11. 12.	
Specifična oprema**:		DA	**NE**
Širi sustav atrakcija:			
Šifra	P212KO 75	Redni broj	75.
Naziv resursa		**More i pojas kopna do i preko 300 metara od mora**	
Kratki funkcionalni opis		Topla i sušna ljeta te kratke i blage zime. Ljetne temperature su izrazito visoke. Najviše temperature su tokom srpnja i to od 24,9-25,6° C. Zime su blage i sunčane, dok su amplitude vrlo malene (16,5 °C) bez velikih odstupanja. Najviše temperature u siječnju iznose 7,9-9,1° C. Dnevne i godišnje razlike temperature su male, što je vrlo povoljno za poljoprivredu i turizam. Broj godišnjih sunčanih sati je visok, čak 2700.Padalina ima dovoljno (1088 mm/m2), ali nepovoljan raspored uvjetuje sušu, koja često pogađa stanovništvo i onemogućava uzgoj osjetljivih kultura. Kiše su rijetke, oko 41 dan tijekom godine i to najviše u jesen i zimi, dok u kasno proljeće prevladava suša s rijetkim, kratkotrajnim olujama. Relativna vlaga u zraku iznosi 60% u kolovozu do 78% u prosincu. Od vjetrova zimi najviše puše sjeveroistočnjak- hladna ili snažni sjeverac-tramuntana te jugoistočnjak-jugo, a ljeti osvježavajući zapadnjak-maestral.	
Lokacija		**Otok Korčula**	
Datum upisa			
VALORIZACIJA			

Dostupnost*	0 – nedostupnost 1 – neadekvatna dostupnost **2 – adekvatna dostupnost**
Zastupljenost u turističkoj ponudi:	**DA** NE
Dostupnost informacije o atrakciji turistima:	**DA** NE
Turistička posjećenost:	0 – nema posjeta 1 – mala posjećenost 2 – srednja posjećenost **3 – velika posjećenost**
Vremenska dostupnost po mjesecima:	**1. 2. 3. 4. 5. 6. 7. 8. 9. 10. 11. 12.**
Specifična oprema**:	DA **NE**
Širi sustav atrakcija:	

Šifra	P317KO/PL/PVL/UO 103	Redni broj	103.
Naziv resursa		**Muljevita i pješčana dna izložena zraku za vrijeme oseke**	
Kratki funkcionalni opis		Ekološka mreža	
Lokacija		**Pupnatska luka, Pavlja luka, Uvala Orlanduša**	
Datum upisa			

VALORIZACIJA

Dostupnost*	0 – nedostupnost 1 – neadekvatna dostupnost **2 – adekvatna dostupnost**
Zastupljenost u turističkoj ponudi:	**DA** NE
Dostupnost informacije o atrakciji turistima:	**DA** NE
Turistička posjećenost:	**0 – nema posjeta** 1 – mala posjećenost 2 – srednja posjećenost 3 – velika posjećenost
Vremenska dostupnost po mjesecima:	**1. 2. 3. 4. 5. 6. 7. 8. 9. 10. 11. 12.**
Specifična oprema**:	DA **NE**
Širi sustav atrakcija:	

Šifra	P317KO/PL/PVL/UO 104	Redni broj	104.
Naziv resursa		**Pješčana dna trajno prekrivena morem**	
Kratki funkcionalni opis		Ekološka mreža	
Lokacija		**Pupnatska luka, Pavja luka, Uvala Orlanduša**	
Datum upisa			

VALORIZACIJA

Dostupnost*	0 – nedostupnost 1 – neadekvatna dostupnost **2 – adekvatna dostupnost**
Zastupljenost u turističkoj ponudi:	**DA** NE
Dostupnost informacije o atrakciji turistima:	**DA** NE
Turistička posjećenost:	0 – nema posjeta 1 – mala posjećenost 2 – srednja posjećenost **3 – velika posjećenost**

Vremenska dostupnost po mjesecima:	1. 2. 3. 4. 5. 6. 7. 8. 9. 10. 11. 12.
Specifična oprema**:	DA **NE**
Širi sustav atrakcija:	

Šifra	P32KO 105	Redni broj	105.
Naziv resursa		Jezera	
Kratki funkcionalni opis		Jezera - novootkriveno jezero, istraživanja od 2015, nalazi se u blizini Korčule, bogata flora i fauna	
Lokacija		Blizu grada Korčula	
Datum upisa			
VALORIZACIJA			
Dostupnost*		0 – nedostupnost 1 – neadekvatna dostupnost 2 – adekvatna dostupnost	
Zastupljenost u turističkoj ponudi:		DA	NE
Dostupnost informacije o atrakciji turistima:		DA	NE
Turistička posjećenost:		0 – nema posjeta 1 – mala posjećenost 2 – srednja posjećenost 3 – velika posjećenost	
Vremenska dostupnost po mjesecima:		1. 2. 3. 4. 5. 6. 7. 8. 9. 10. 11. 12.	
Specifična oprema**:		DA	**NE**
Širi sustav atrakcija:			

Šifra	P338KO 106	Redni broj	106.
Naziv resursa		Podzemne vode i vrulje	
Kratki funkcionalni opis		Zbog poroznosti terena tekućih voda na otoku nema. Najveći dio oborinskih voda ponire kroz porozno tlo te teče podzemno. To dokazuju brojne vrulje osobito duž južne obale otoka te izvori bočate vode na obalama.	
Lokacija		Južna obala otoka	
Datum upisa			
VALORIZACIJA			
Dostupnost*		0 – nedostupnost 1 – neadekvatna dostupnost 2 – adekvatna dostupnost	
Zastupljenost u turističkoj ponudi:		DA	NE
Dostupnost informacije o atrakciji turistima:		DA	NE
Turistička posjećenost:		0 – nema posjeta 1 – mala posjećenost 2 – srednja posjećenost 3 – velika posjećenost	
Vremenska dostupnost po mjesecima:		1. 2. 3. 4. 5. 6. 7. 8. 9. 10. 11. 12.	
Specifična oprema**:		DA	**NE**
Širi sustav atrakcija:			

Šifra	P35KO/CP/SI/BR 107	Redni broj	107.

Naziv resursa	**Ostale stajaćice-močvare - lokve**
Kratki funkcionalni opis	Na otoku se nalazi i 20-tak manjih lokava (Donje Blato, Čarsko polje, Sitnica, Bradat), od kojih su neke stalne tijekom godine, a većina presuši tijekom ljeta.
Lokacija	**Donje Blato Čarsko polje, Sitnica, Bradat**
Datum upisa	
VALORIZACIJA	
Dostupnost*	0 – nedostupnost 1 – neadekvatna dostupnost **2 – adekvatna dostupnost**
Zastupljenost u turističkoj ponudi:	DA **NE**
Dostupnost informacije o atrakciji turistima:	**DA** NE
Turistička posjećenost:	0 – nema posjeta **1 – mala posjećenost** 2 – srednja posjećenost 3 – velika posjećenost
Vremenska dostupnost po mjesecima:	**1. 2. 3. 4. 5. 6. 7. 8. 9. 10. 11. 12.**
Specifična oprema**:	DA **NE**
Širi sustav atrakcija:	

Šifra	P41KO/CA/PU/ZR 108	Redni broj	108.
Naziv resursa		**Aromatično bilje**	
Kratki funkcionalni opis		Na otoku Korčuli mogu se naći različite vrste aromatičnog bilja kao što su kadulja, ružmarin, lavanda, smilje, metvica i mažuran	
Lokacija		**Korčula, Čara, Pupnat, Žrnovo**	
Datum upisa			
VALORIZACIJA			
Dostupnost*		0 – nedostupnost 1 – neadekvatna dostupnost **2 – adekvatna dostupnost**	
Zastupljenost u turističkoj ponudi:		**DA** NE	
Dostupnost informacije o atrakciji turistima:		**DA** NE	
Turistička posjećenost:		0 – nema posjeta 1 – mala posjećenost **2 – srednja posjećenost** 3 – velika posjećenost	
Vremenska dostupnost po mjesecima:		**1. 2. 3. 4. 5. 6. 7. 8. 9. 10. 11. 12.**	
Specifična oprema**:		**DA** NE	
Širi sustav atrakcija:			

Šifra	P41KO/CA/PU/RA 109	Redni broj	109.
Naziv resursa		**Drača**	

Kratki funkcionalni opis	Nepravilna drvenasta biljka, naraste do 3 metra visine, grančice su prepune oštrih bodlji, plod je žućkastocrvena koštunica okriljena valovitim krilcem, veličine oko 2,5 cm.
Lokacija	Korčula, Čara, Pupnat, Račišće
Datum upisa	
VALORIZACIJA	
Dostupnost*	0 – nedostupnost 1 – neadekvatna dostupnost 2 – adekvatna dostupnost
Zastupljenost u turističkoj ponudi:	DA NE
Dostupnost informacije o atrakciji turistima:	DA NE
Turistička posjećenost:	0 – nema posjeta 1 – mala posjećenost 2 – srednja posjećenost 3 – velika posjećenost
Vremenska dostupnost po mjesecima:	1. 2. 3. 4. 5. 6. 7. 8. 9. 10. 11. 12.
Specifična oprema**:	DA NE
Širi sustav atrakcija:	

Šifra	P41KO 110	Redni broj	110.
Naziv resursa		Eumediteranski travnjaci Thero-Brachypodietea	
Kratki funkcionalni opis		Ekološka mreža	
Lokacija		Korčula	
Datum upisa			
VALORIZACIJA			
Dostupnost*		0 – nedostupnost 1 – neadekvatna dostupnost 2 – adekvatna dostupnost	
Zastupljenost u turističkoj ponudi:		DA NE	
Dostupnost informacije o atrakciji turistima:		DA NE	
Turistička posjećenost:		0 – nema posjeta 1 – mala posjećenost 2 – srednja posjećenost 3 – velika posjećenost	
Vremenska dostupnost po mjesecima:		1. 2. 3. 4. 5. 6. 7. 8. 9. 10. 11. 12.	
Specifična oprema**:		DA NE	
Širi sustav atrakcija:			

Šifra	P41KO/CA/PU/ZR 111	Redni broj	111.
Naziv resursa		Grmlje	
Kratki funkcionalni opis		Među grmljem koje se može naći po cijelom otoku Korčuli ističe se: veliki vrijes (Erica arborea), tetivika (Smilak aspera), planika (Arbutus unedo), smrdljika (Pistacia earebiuthus), leprika (Viburnum tinus), smrča (Juniperus phoenicea) i drač (Paliums spina cristi)	
Lokacija		Korčula, Čara, Pupnat, Žrnovo	
Datum upisa			

VALORIZACIJA		
Dostupnost*	0 – nedostupnost 1 – neadekvatna dostupnost **2 – adekvatna dostupnost**	
Zastupljenost u turističkoj ponudi:	**DA**	NE
Dostupnost informacije o atrakciji turistima:	**DA**	NE
Turistička posjećenost:	0 – nema posjeta **1 – mala posjećenost** 2 – srednja posjećenost 3 – velika posjećenost	
Vremenska dostupnost po mjesecima:	**1. 2. 3. 4. 5. 6. 7. 8. 9. 10. 11. 12.**	
Specifična oprema**:	DA	**NE**
Širi sustav atrakcija:		

Šifra	P41KO 112	Redni broj	112.
Naziv resursa		**Krajolik u Pupnatu**	
Kratki funkcionalni opis		Osobito vrijedni pojedinačni prirodni lokaliteta	
Lokacija		**Grad Korčula**	
Datum upisa			

VALORIZACIJA		
Dostupnost*	0 – nedostupnost 1 – neadekvatna dostupnost **2 – adekvatna dostupnost**	
Zastupljenost u turističkoj ponudi:	**DA**	NE
Dostupnost informacije o atrakciji turistima:	**DA**	NE
Turistička posjećenost:	0 – nema posjeta **1 – mala posjećenost** 2 – srednja posjećenost 3 – velika posjećenost	
Vremenska dostupnost po mjesecima:	**1. 2. 3. 4. 5. 6. 7. 8. 9. 10. 11. 12.**	
Specifična oprema**:	DA	**NE**
Širi sustav atrakcija:		

Šifra	P41KO 113	Redni broj	113.
Naziv resursa		**Mediteranske makije u kojima dominiraju borovice Juniperus spp.**	
Kratki funkcionalni opis		Ekološka mreža	
Lokacija		**Korčula**	
Datum upisa			

VALORIZACIJA		
Dostupnost*	0 – nedostupnost 1 – neadekvatna dostupnost **2 – adekvatna dostupnost**	
Zastupljenost u turističkoj ponudi:	**DA**	NE
Dostupnost informacije o atrakciji turistima:	**DA**	NE

Turistička posjećenost:	0 – nema posjeta **1 – mala posjećenost** 2 – srednja posjećenost 3 – velika posjećenost
Vremenska dostupnost po mjesecima:	1. 2. 3. 4. 5. 6. 7. 8. 9. 10. 11. 12.
Specifična oprema**:	DA **NE**
Širi sustav atrakcija:	

Šifra	P41KO 114	Redni broj	114.
Naziv resursa		Prirodni krajobraz padina	
Kratki funkcionalni opis		Ekološka mreža	
Lokacija		Obalno područje od Pupnatske luke do Korčulansko pelješkog arhipelaga, Sjeverna obala Korčule od uvale Babina do Račišća, Obalno područje od Pupnatske luke do Korčulansko pelješkog arhipelaga, Južna obala Korčule od Otočca do Čavića vale, Sjeverna obala Prihodišće	
Datum upisa			
VALORIZACIJA			
Dostupnost*		0 – nedostupnost 1 – neadekvatna dostupnost **2 – adekvatna dostupnost**	
Zastupljenost u turističkoj ponudi:		**DA**	NE
Dostupnost informacije o atrakciji turistima:		**DA**	NE
Turistička posjećenost:		0 – nema posjeta **1 – mala posjećenost** 2 – srednja posjećenost 3 – velika posjećenost	
Vremenska dostupnost po mjesecima:		1. 2. 3. 4. 5. 6. 7. 8. 9. 10. 11. 12.	
Specifična oprema**:		DA **NE**	
Širi sustav atrakcija:			

Šifra	P41KO/CA/RA/ZR 115	Redni broj	115.
Naziv resursa		Egzotiče biljke	
Kratki funkcionalni opis		Na Korčuli se mogu vidjeti različite tropske biljke kao što su: palme, eukaliptus, oleander, bugenvila, glicinija, kaktus	
Lokacija		Korčula, Račišće, Žrnovo, Čara,	
Datum upisa			
VALORIZACIJA			
Dostupnost*		0 – nedostupnost 1 – neadekvatna dostupnost **2 – adekvatna dostupnost**	
Zastupljenost u turističkoj ponudi:		**DA**	NE
Dostupnost informacije o atrakciji turistima:		**DA**	NE

Turistička posjećenost:	0 – nema posjeta **1 – mala posjećenost** 2 – srednja posjećenost 3 – velika posjećenost
Vremenska dostupnost po mjesecima:	1. 2. 3. 4. 5. 6. 7. 8. 9. 10. 11. 12.
Specifična oprema**:	DA **NE**
Širi sustav atrakcija:	

Šifra	P41KO 116	Redni broj	116.
Naziv resursa		**Vegetacija pretežno jednogodišnjih halofita na obalama s organskim nanosima (Cakileteamaritimae)**	
Kratki funkcionalni opis		Ekološka mreža	
Lokacija		**Korčula**	
Datum upisa			
VALORIZACIJA			
Dostupnost*		0 – nedostupnost 1 – neadekvatna dostupnost **2 – adekvatna dostupnost**	
Zastupljenost u turističkoj ponudi:		**DA**	NE
Dostupnost informacije o atrakciji turistima:		**DA**	NE
Turistička posjećenost:		0 – nema posjeta **1 – mala posjećenost** 2 – srednja posjećenost 3 – velika posjećenost	
Vremenska dostupnost po mjesecima:		1. 2. 3. 4. 5. 6. 7. 8. 9. 10. 11. 12.	
Specifična oprema**:		DA **NE**	
Širi sustav atrakcija:			

Šifra	P411KO/CA/PU/RA/ZR 117	Redni broj	117.
Naziv resursa		**Crni bor**	
Kratki funkcionalni opis		Crni bor (lat. *Pinus nigra*) je crnogorično drvo iz porodice Pinaceae. Naraste do 40 m. Krošnja je jajasta, a u starijoj dobi i na kamenitom tlu široko zaobljena ili kišobranasta, gotovo vodoravno zaravnjenog vrha. Kora je debla tamno-siva i izbrazdana. U starijoj dobi je duboko raspucala na nepravilne izdužene ploče. Debela je i do 10 cm. Pupovi su smolasti, okruglasti, u pršljenovima, prekriveni tankim sivim ljuskicama. Dugi su 1 do 2 cm. Cvjetovi su jednospolni. Muški cvjetovi su žućkasti, oko 2 cm dugi, u grupama. Ženski su cvjetovi pojedinačni. Cvjeta u svibnju. Iglice su tvrde, blago povijene, tamno-zelene, 8-15 cm duge, 1.5 - 2 mm debele, naglo ušiljenog žućkasta vrha. Nalaze se u bjelkastom, oko 1 cm dugom rukavcu, po 2 u grupi. Češeri su simetrični, 5-8 cm dugi i do 4 cm debeli,	

	žuto-smeđi, dozrijevaju u 3. godini. Češerne su ljuske odrvenjene, odozdo čađavocrne. Zriju druge godine, a otvaraju se u proljeće treće godine. Razmnožava se sjemenom. Sjeme klije sa 6-10 , većinom 8 supaka. Sivo smeđe je boje, dugo 5-7 mm, široko oko 4 mm, sa oko 2 cm dugim krilcem. Jedan kilogram sjemena sadrži oko 53 000 sjemenki, čija je klijavost preko 80%. Ima korijensku mrežu sa žilom srčanicom. Korijenje prodire između kamenja i poboljšava uvjete za ostale vrste. Živi do 500 godina. Drvo obiluje smolom. Ima veliku bjeliku, a razmjerno malu srž.
Lokacija	**Korčula, Žrnovo, Čara, Račišće, Pupnat**
Datum upisa	
VALORIZACIJA	
Dostupnost*	0 – nedostupnost 1 – neadekvatna dostupnost **2 – adekvatna dostupnost**
Zastupljenost u turističkoj ponudi:	**DA** NE
Dostupnost informacije o atrakciji turistima:	**DA** NE
Turistička posjećenost:	0 – nema posjeta **1 – mala posjećenost** 2 – srednja posjećenost 3 – velika posjećenost
Vremenska dostupnost po mjesecima:	**1. 2. 3. 4. 5. 6. 7. 8. 9. 10. 11. 12.**
Specifična oprema**:	DA **NE**
Širi sustav atrakcija:	

Šifra	P411KO/CA/RA/ZR 118	Redni broj	118.
Naziv resursa		**Čempres**	
Kratki funkcionalni opis		Čempresi biljni rod stabala iz porodice *Cupressaceae*. Najčešći su obični čempres (lat. *Cupressus sempervirens*) i arizonski čempres (lat. *Cupressus arizonica*). Čempres je stablo koje u visinu raste i do 25 metara. Kora stabla smeđocrvene je boje tamnijih nijansi, koja u starijih primjeraka postaje svijetlosiva i puca u plosnatim ljuskama. Krošnje stabla različitih su oblika, no uske su kod većine primjeraka. Razmnožava se sjemenom i raste neobično velikom brzinom. Ne podnosi jake hladnoće, voli vlažan zrak, i nije osjetljiv na vrstu tla. U grčkoj mitologiji, čempres je povezan s Hadom, bogom podzemlja i mrtvih.	
Lokacija		**Korčula, Račišće, Žrnovo, Čara**	
Datum upisa			
VALORIZACIJA			
Dostupnost*		0 – nedostupnost	

	1 – neadekvatna dostupnost **2 – adekvatna dostupnost**
Zastupljenost u turističkoj ponudi:	**DA** NE
Dostupnost informacije o atrakciji turistima:	**DA** NE
Turistička posjećenost:	0 – nema posjeta 1 – mala posjećenost **2 – srednja posjećenost** 3 – velika posjećenost
Vremenska dostupnost po mjesecima:	**1. 2. 3. 4. 5. 6. 7. 8. 9. 10. 11. 12.**
Specifična oprema**:	DA **NE**
Širi sustav atrakcija:	

Šifra	P411KO/CA 119	Redni broj	119.
Naziv resursa		**Drvored čempresa Sv. Antun na Korčuli 1948.**	
Kratki funkcionalni opis		Drvored čempresa na Korčuli nalazi se u gradu Korčuli i datira od 1948. Čempres u Čari star datira od 1962.	
Lokacija		**Grad Korčula i naselje Čara**	
Datum upisa			
VALORIZACIJA			
Dostupnost*		0 – nedostupnost 1 – neadekvatna dostupnost **2 – adekvatna dostupnost**	
Zastupljenost u turističkoj ponudi:		**DA** NE	
Dostupnost informacije o atrakciji turistima:		**DA** NE	
Turistička posjećenost:		0 – nema posjeta 1 – mala posjećenost 2 – srednja posjećenost **3 – velika posjećenost**	
Vremenska dostupnost po mjesecima:		**1. 2. 3. 4. 5. 6. 7. 8. 9. 10. 11. 12.**	
Specifična oprema**:		DA **NE**	
Širi sustav atrakcija:			

Šifra	P411KO/CA/PU/ZR 120	Redni broj	120.
Naziv resursa		**Hrast crnika (Česvina)**	
Kratki funkcionalni opis		Hrast crnika (lat. *Quercus ilex*) je zimzeleno drvo iz roda hrastova, porodice Fagaceae. Naraste 10 do 20 m ovisno o kvaliteti staništa. Kora je mlađeg debla siva i glatka. Izbojci su pustenasti. Lišće je jajoliko ili duguljasto, 3-7 cm dugo, ušiljena vrha, cijela ruba na odraslim primjercima ili oštro napiljeno na izdancima. Odozgo je tamnozeleno i sjajno, a odozdo bijelo-pustenasto i kožasto. Peteljka je kratka. Plod je žir. Po više njih nalazi se na zajedničkoj stapci, a ljuske kupule čvrsto su prilegle i pustenaste. Drvo je teško i tvrdo.	
Lokacija		**Korčula, Čara, Pupnat, Žrnovo**	
Datum upisa			
VALORIZACIJA			

Dostupnost*	0 – nedostupnost 1 – neadekvatna dostupnost **2 – adekvatna dostupnost**
Zastupljenost u turističkoj ponudi:	**DA** NE
Dostupnost informacije o atrakciji turistima:	**DA** NE
Turistička posjećenost:	0 – nema posjeta **1 – mala posjećenost** 2 – srednja posjećenost 3 – velika posjećenost
Vremenska dostupnost po mjesecima:	**1. 2. 3. 4. 5. 6. 7. 8. 9. 10. 11. 12.**
Specifična oprema**:	DA **NE**
Širi sustav atrakcija:	

Šifra	P411KO/CA/RA/ZR 121	Redni broj	121.
Naziv resursa		**Lemprika**	
Kratki funkcionalni opis		Lemprika ili lopočika*(Viburnum tinus),* vazdazeleni sredozemni grm iz por. kozokrvnica *(Caprifoliaceae)* s kožastim, tamnozelenim listovima cijela ruba i ružičasto bijelim cvjetovima skupljenima u štitaste cvatove. Plodovi su crno modre bobe. Raste samoniklo u primorskim vazdazelenim crnikinim šumama i makijama, a također se uzgaja kao živa ograda i kao ukrasna biljka u primorskim parkovima i vrtovima.	
Lokacija		**Korčula, Račišće, Žrnovo, Čara**	
Datum upisa			

VALORIZACIJA

Dostupnost*	0 – nedostupnost 1 – neadekvatna dostupnost **2 – adekvatna dostupnost**
Zastupljenost u turističkoj ponudi:	**DA** NE
Dostupnost informacije o atrakciji turistima:	**DA** NE
Turistička posjećenost:	0 – nema posjeta **1 – mala posjećenost** 2 – srednja posjećenost 3 – velika posjećenost
Vremenska dostupnost po mjesecima:	**1. 2. 3. 4. 5. 6. 7. 8. 9. 10. 11. 12.**
Specifična oprema**:	DA **NE**
Širi sustav atrakcija:	

Šifra	P411KO 122	Redni broj	122.
Naziv resursa		**Mediteranske šume endemičnih borova**	
Kratki funkcionalni opis		Ekološka mreža	
Lokacija		**Korčula**	
Datum upisa			

VALORIZACIJA

Dostupnost*	0 – nedostupnost 1 – neadekvatna dostupnost **2 – adekvatna dostupnost**

Zastupljenost u turističkoj ponudi:	**DA**	NE
Dostupnost informacije o atrakciji turistima:	**DA**	NE
Turistička posjećenost:	0 – nema posjeta **1 – mala posjećenost** 2 – srednja posjećenost 3 – velika posjećenost	
Vremenska dostupnost po mjesecima:	**1. 2. 3. 4. 5. 6. 7. 8. 9. 10. 11. 12.**	
Specifična oprema**:	DA	**NE**
Širi sustav atrakcija:		

Šifra	P411KO/CA/RA/ZR 123	Redni broj	123.
Naziv resursa		**Rogač**	
Kratki funkcionalni opis		Rogač (lat. *Ceratonia siliqua*) je samoniklo drvo ili grm iz porodice mahunarki (*Leguminosa*e), koje raste među makijom, maslenicima, po šumama i kamenitim mjestima. Drvo je široke krošnje i do 15 m visoko, a plod je 20 cm duga mahuna, zelene boje koja sazrijevanjem prelazi u tamnosmeđu. Mahune sazrijevaju koncem ljeta. Zrela mahuna je slatkastog okusa. Endosperm zrelih mahuna prerađuje se u rogačevo brašno. Rogač raste u obalnim krajevima mediteranskog pojasa u Hrvatskoj, Turskoj, Alžiru, Maroku, Tunisu, Španjolskoj, Portugalu, Grčkoj i Italiji.	
Lokacija		**Korčula, Račišće, Žrnovo, Čara**	
Datum upisa			
VALORIZACIJA			
Dostupnost*		0 – nedostupnost 1 – neadekvatna dostupnost **2 – adekvatna dostupnost**	
Zastupljenost u turističkoj ponudi:		**DA**	NE
Dostupnost informacije o atrakciji turistima:		**DA**	NE
Turistička posjećenost:		0 – nema posjeta **1 – mala posjećenost** 2 – srednja posjećenost 3 – velika posjećenost	
Vremenska dostupnost po mjesecima:		**1. 2. 3. 4. 5. 6. 7. 8. 9. 10. 11. 12.**	
Specifična oprema**:		DA	**NE**
Širi sustav atrakcija:			

Šifra	P411KO/RA 124	Redni broj	124.
Naziv resursa		**Somina**	
Kratki funkcionalni opis		Somina (*lat. Juniperus sabina*) Somina ili planinski gluhi smrič, odnosno gluhač srodna je vrsta obične borovice (*Juniperus commulis)* iz obitelji čempresa (*Cupresssadeae*). Njezino područje prostiranja su planine središnje i južne Europe i zapadne i središnje Azije, od	

Španjolske, sve do istočnog Sibira. Pretežito raste na visinama između 1000 i 3300 metara.
Raste samoniklo, kao grm, vrlo često na nepristupačnim mjestima (u Dinarksom gorju npr. planinama Somina, Velebit, Biokovo). Katkad se uzgajala u vrtovima ili na grobljima. Otrovna je za jelo, jer njezino hlapivo ulje sadrži velike količine oštrog, iritirajućeg ulja sabinena (sabinol). Za razliku od prave borovice, ima ljuskaste iglice. U narodnoj medicini koristila se za poticanje menstruacije, a često je dolazilo i do zloporabe. U narodnoj medicini koristila se još i kao lijek za anginu pektoris, za srce, začepljenje arterija.

Lokacija	Korčula, Račišće
Datum upisa	
VALORIZACIJA	
Dostupnost*	0 – nedostupnost 1 – neadekvatna dostupnost 2 – adekvatna dostupnost
Zastupljenost u turističkoj ponudi:	DA NE
Dostupnost informacije o atrakciji turistima:	DA NE
Turistička posjećenost:	0 – nema posjeta 1 – mala posjećenost 2 – srednja posjećenost 3 – velika posjećenost
Vremenska dostupnost po mjesecima:	1. 2. 3. 4. 5. 6. 7. 8. 9. 10. 11. 12.
Specifična oprema**:	DA NE
Širi sustav atrakcija:	

Šifra	P411KO 125	Redni broj	125.
Naziv resursa		Šuma “Banja” na istočnom rubu uvale Banja	
Kratki funkcionalni opis		Osobito vrijedni pojedinačni prirodni lokaliteta	
Lokacija		Grad Korčula	
Datum upisa			
VALORIZACIJA			
Dostupnost*		0 – nedostupnost 1 – neadekvatna dostupnost 2 – adekvatna dostupnost	
Zastupljenost u turističkoj ponudi:		DA NE	
Dostupnost informacije o atrakciji turistima:		DA NE	
Turistička posjećenost:		0 – nema posjeta 1 – mala posjećenost 2 – srednja posjećenost 3 – velika posjećenost	
Vremenska dostupnost po mjesecima:		1. 2. 3. 4. 5. 6. 7. 8. 9. 10. 11. 12.	
Specifična oprema**:		DA NE	
Širi sustav atrakcija:			

Šifra	P411KO 126	Redni broj	126.
Naziv resursa		Šuma "Bori"	
Kratki funkcionalni opis		Osobito vrijedni pojedinačni prirodni lokaliteta	
Lokacija		Grad Korčula	
Datum upisa			
VALORIZACIJA			
Dostupnost*		0 – nedostupnost 1 – neadekvatna dostupnost 2 – adekvatna dostupnost	
Zastupljenost u turističkoj ponudi:		DA	NE
Dostupnost informacije o atrakciji turistima:		DA	NE
Turistička posjećenost:		0 – nema posjeta 1 – mala posjećenost 2 – srednja posjećenost 3 – velika posjećenost	
Vremenska dostupnost po mjesecima:		1. 2. 3. 4. 5. 6. 7. 8. 9. 10. 11. 12.	
Specifična oprema**:		DA	NE
Širi sustav atrakcija:			

Šifra	P411KO 127	Redni broj	127.
Naziv resursa		šuma "Carevića glava" kod hotela Bon Repos	
Kratki funkcionalni opis		Osobito vrijedni pojedinačni prirodni lokaliteta	
Lokacija		Grad Korčula	
Datum upisa			
VALORIZACIJA			
Dostupnost*		0 – nedostupnost 1 – neadekvatna dostupnost 2 – adekvatna dostupnost	
Zastupljenost u turističkoj ponudi:		DA	NE
Dostupnost informacije o atrakciji turistima:		DA	NE
Turistička posjećenost:		0 – nema posjeta 1 – mala posjećenost 2 – srednja posjećenost 3 – velika posjećenost	
Vremenska dostupnost po mjesecima:		1. 2. 3. 4. 5. 6. 7. 8. 9. 10. 11. 12.	
Specifična oprema**:		DA	NE
Širi sustav atrakcija:			

Šifra	P411KO 128	Redni broj	128.
Naziv resursa		Šuma Forteza	
Kratki funkcionalni opis		Ekološka mreža – prirodni krajobraz	
Lokacija		Korčula	
Datum upisa			
VALORIZACIJA			
Dostupnost*		0 – nedostupnost 1 – neadekvatna dostupnost 2 – adekvatna dostupnost	
Zastupljenost u turističkoj ponudi:		DA	NE

Dostupnost informacije o atrakciji turistima:		**DA**	NE
Turistička posjećenost:	0 – nema posjeta **1 – mala posjećenost** 2 – srednja posjećenost 3 – velika posjećenost		
Vremenska dostupnost po mjesecima:		**1. 2. 3. 4. 5. 6. 7. 8. 9. 10. 11. 12.**	
Specifična oprema**:		DA	**NE**
Širi sustav atrakcija:			

Šifra	P411KO 129	Redni broj	129.
Naziv resursa		**Šumica uz crkvu sv. Nikole**	
Kratki funkcionalni opis		Ekološka mreža – prirodni krajobraz	
Lokacija		**Račiće**	
Datum upisa			
VALORIZACIJA			
Dostupnost*		0 – nedostupnost 1 – neadekvatna dostupnost **2 – adekvatna dostupnost**	
Zastupljenost u turističkoj ponudi:		**DA**	NE
Dostupnost informacije o atrakciji turistima:		**DA**	NE
Turistička posjećenost:	0 – nema posjeta 1 – mala posjećenost **2 – srednja posjećenost** 3 – velika posjećenost		
Vremenska dostupnost po mjesecima:		**1. 2. 3. 4. 5. 6. 7. 8. 9. 10. 11. 12.**	
Specifična oprema**:		DA	**NE**
Širi sustav atrakcija:			

Šifra	P411KO 130	Redni broj	130.
Naziv resursa		**Šumoviti gaj alepskog bora s nešto čempresa uz crkvu Sv Nikole u Račišću**	
Kratki funkcionalni opis		Osobito vrijedni pojedinačni prirodni lokaliteta	
Lokacija		**Grad Korčula**	
Datum upisa			
VALORIZACIJA			
Dostupnost*		0 – nedostupnost 1 – neadekvatna dostupnost **2 – adekvatna dostupnost**	
Zastupljenost u turističkoj ponudi:		**DA**	NE
Dostupnost informacije o atrakciji turistima:		**DA**	NE
Turistička posjećenost:	0 – nema posjeta 1 – mala posjećenost **2 – srednja posjećenost** 3 – velika posjećenost		
Vremenska dostupnost po mjesecima:		**1. 2. 3. 4. 5. 6. 7. 8. 9. 10. 11. 12.**	
Specifična oprema**:		DA	**NE**
Širi sustav atrakcija:			

Šifra	P411KO/ZR 131	Redni broj	131
Naziv resursa		Stara šuma primorskog hrasta crnike (QUERCUS ILEX)	
Kratki funkcionalni opis		Osobito vrijedni pojedinačni prirodni lokalitet Najvrjednije područje otoka Korčule s botaničkog stajališta.	
Lokacija		Žrnovo	
Datum upisa			
VALORIZACIJA			
Dostupnost*		0 – nedostupnost 1 – neadekvatna dostupnost 2 – adekvatna dostupnost	
Zastupljenost u turističkoj ponudi:		DA	NE
Dostupnost informacije o atrakciji turistima:		DA	NE
Turistička posjećenost:		0 – nema posjeta 1 – mala posjećenost 2 – srednja posjećenost 3 – velika posjećenost	
Vremenska dostupnost po mjesecima:		1. 2. 3. 4. 5. 6. 7. 8. 9. 10. 11. 12.	
Specifična oprema**:		DA	NE
Širi sustav atrakcija:			

Šifra	P411KO 132	Redni broj	132.
Naziv resursa		Vazdazelene šume česmine (Quercusilex)	
Kratki funkcionalni opis		Ekološka mreža	
Lokacija		Korčula	
Datum upisa			
VALORIZACIJA			
Dostupnost*		0 – nedostupnost 1 – neadekvatna dostupnost 2 – adekvatna dostupnost	
Zastupljenost u turističkoj ponudi:		DA	NE
Dostupnost informacije o atrakciji turistima:		DA	NE
Turistička posjećenost:		0 – nema posjeta 1 – mala posjećenost 2 – srednja posjećenost 3 – velika posjećenost	
Vremenska dostupnost po mjesecima:		1. 2. 3. 4. 5. 6. 7. 8. 9. 10. 11. 12.	
Specifična oprema**:		DA	NE
Širi sustav atrakcija:			

Šifra	P414KO/OB 133	Redni broj	133.
Naziv resursa		Naselja posidonije	
Kratki funkcionalni opis		Ekološka mreža	
Lokacija		Badija i otoci oko Korčule	
Datum upisa			
VALORIZACIJA			

Dostupnost*	0 – nedostupnost 1 – neadekvatna dostupnost **2 – adekvatna dostupnost**
Zastupljenost u turističkoj ponudi:	**DA** NE
Dostupnost informacije o atrakciji turistima:	**DA** NE
Turistička posjećenost:	0 – nema posjeta **1 – mala posjećenost** 2 – srednja posjećenost 3 – velika posjećenost
Vremenska dostupnost po mjesecima:	**1. 2. 3. 4. 5. 6. 7. 8. 9. 10. 11. 12.**
Specifična oprema**:	DA **NE**
Širi sustav atrakcija:	

Šifra P417KO 134	Redni broj 134.
Naziv resursa	Ugrožene biljne vrste
Kratki funkcionalni opis	Na Korčuli je zabilježena 101 biljna vrsta uključena u neku od kategorija ugroženost. Na otoku je zabilježeno devet kritično ugroženih vrsta biljaka (iznimno visok rizik od izumiranja),dok se u kategoriji ugroženih biljaka (vrlo visok rizik od izumiranja) nalazi 14 vrsta. Osjetljivih vrsta (visok rizik od izumiranja) je 19, a gotovo ugroženih vrsta ima 34, dok je onih koje imaju status najmanje zabrinjavajuće vrste 8. Ukupno 17 vrsta na Korčuli nije dovoljno poznato da bi moglo dobiti valjanu kategoriju ugroženosti. Na Korčuli raste 38 endemičnih biljnih vrsta, što čini oko 12 % ukupnog broja biljnih endema u Hrvatskoj. Prema *Pravilniku o proglašavanju divljih sorti i zaštićenim i strogo zaštićenim* (*Narodne novine*, broj 99 od 14.kolovoza 2009.), na Korčuli je 78 biljnih vrsta u kategoriji zaštićenih te 124 biljne vrste u kategoriji strogo zaštićenih. Zaštićene i strogo zaštićene vrste proglašene su na temelju podataka iz *Crvene knjige vaskularne flore Hrvatske* (Nikolić &Topić, 2005.) stručne procjene Državnog zavoda za zaštitu prirode te obveza koje je Hrvatska preuzela međunarodnim sporazumima. Od ukupno devet kritično ugroženih vrsta na otoku Korčuli, pet ih raste na pješčanoj obali, i to samo na jednom lokalitetu (Lumbarda). Pješčane obale su rijetka staništa na razini Hrvatske, a biljke su dodatno ugrožene jer su im vegetativni dijelovi često bodljikavi, čime su i smetnja kupačima na plažama, te se prije početka turističke sezone fizički uklanjaju. Pješčarske biljke nemaju velike konkurencije zbog specifičnih uvjeta života na pijescima, ali ne mogućnosti širenja.
Lokacija	Korčula
Datum upisa	

VALORIZACIJA

Dostupnost*	0 – nedostupnost 1 – neadekvatna dostupnost **2 – adekvatna dostupnost**
Zastupljenost u turističkoj ponudi:	**DA** NE
Dostupnost informacije o atrakciji turistima:	**DA** NE
Turistička posjećenost:	0 – nema posjeta **1 – mala posjećenost** 2 – srednja posjećenost 3 – velika posjećenost
Vremenska dostupnost po mjesecima:	**1. 2. 3. 4. 5. 6. 7. 8. 9. 10. 11. 12.**
Specifična oprema**:	DA **NE**
Širi sustav atrakcija:	

Šifra	P421KO/RA/KN/PU 135	Redni broj	135.
Naziv resursa		**Poljoprivredno tlo**	
Kratki funkcionalni opis		Plodna poljoprivredna tla mogu se grupirati u dvije skupine: rigolana tla polja i rigolana tla terasa. Najčešće su to rigolana tla iz kalkokambisola i crvenica. Crvenica (*errarossa*) je kambično tlo mediteranskog podneblja, fizikalnih i kemijskih značajki vrlo sličnih smeđemu vapnencu. Od spomenutoga smeđeg tla na vapnencu razlikuje se znatno crvenijom bojom. Crvenice su velikog kapaciteta za vodu, te dobro propusne i aerirane, iako su teksturno teža tla. Kao i kod smeđeg tla poliedrična struktura vrši korekciju vodo-zračnih odnosa, te nema problema sa suvišnim vlaženjem. U kemijskom pogledu to su nekarbonatna tla, velikog kapaciteta adsorpcije (30-60 ekv.mmol H), visoke zasićenosti bazama (>80%), neutralne do slabo kisele reakcijete malih količina blagog humusa. Međutim, zbog iznimno jakoga višegodišnjeg antropogenog utjecaja vrlo je malo tala sačuvanim prirodnim svojstvima izvornih tipova. U poljima se nalaze dublja tla, povoljnijega mehaničkog sastava, a samim time i pogodnija za intenzivnu poljoprivrednu proizvodnju, posebno povrtlarsku. Na rigolanim terasiranim tlima otoka Korčule tradicionalno prevladava vinogradarska proizvodnja, posebno poznata sorta "Pošip". Danas, nažalost, zbog napuštanja poljoprivrednih površina dolazi do sukcesije vegetacije, a posljedično i do povećanja opasnosti od požara.	
Lokacija		**Čara, Račišće, Kneže, Pupnat**	
Datum upisa			

VALORIZACIJA

Dostupnost*	0 – nedostupnost 1 – neadekvatna dostupnost **2 – adekvatna dostupnost**
Zastupljenost u turističkoj ponudi:	**DA** NE

Dostupnost informacije o atrakciji turistima:	**DA** NE
Turistička posjećenost:	0 – nema posjeta **1 – mala posjećenost** 2 – srednja posjećenost 3 – velika posjećenost
Vremenska dostupnost po mjesecima:	**1. 2. 3. 4. 5. 6. 7. 8. 9. 10. 11. 12.**
Specifična oprema**:	DA **NE**
Širi sustav atrakcija:	

Šifra	P422KO 136	Redni broj	136.
Naziv resursa		**Vinogradi na strmim terenima u Žrnovu, Račišću i Knežama**	
Kratki funkcionalni opis		Krajobrazi – kultivirani krajobrazi	
Lokacija		**Korčula**	
Datum upisa			
VALORIZACIJA			
Dostupnost*		0 – nedostupnost **1 – neadekvatna dostupnost** 2 – adekvatna dostupnost	
Zastupljenost u turističkoj ponudi:		**DA** NE	
Dostupnost informacije o atrakciji turistima:		**DA** NE	
Turistička posjećenost:		0 – nema posjeta **1 – mala posjećenost** 2 – srednja posjećenost 3 – velika posjećenost	
Vremenska dostupnost po mjesecima:		**1. 2. 3. 4. 5. 6. 7. 8. 9. 10. 11. 12.**	
Specifična oprema**:		DA **NE**	
Širi sustav atrakcija:			
Šifra	P423KO/PU/RA 137	Redni broj	137.
Naziv resursa		**Divlja maslina i maslina**	
Kratki funkcionalni opis		Maslina (uljika, *Olea europaea*) ime je za suptropsku zimzelenu biljku, porodice maslina (*Oleaceae*). Pod imenom mastrinka ili divlja maslina (*Olea oleaster*) smatrana je posebnom samoniklom vrstom, što nije prihvaćeno. Mastrinka ima vrlo sitne plodove i daje mali prirod, pa se uglavnom koristi kao oprašivač pitome masline. U Hrvatskoj je prisutna i kao sastavni dio biljne zajednice česmine. Raste kao grm, a rjeđe kao stablo. Ulje od divlje masline nekada se preporučivalo u medicinske svrhe. Maslina razvija stablo, koje je nepravilno, kvrgavo i razgranato. Listovi su kožnati i ovalni, dok je boja listova na naličju tamno zelene boje, dok je donja strana lista bjelkasto-srebrne boje. Kada je u cvatu, maslina razvija bijele cvjetove u grozdovima, a plod je ovalnog oblika tamnozelene do crne boje. Plod je bogat uljem, koji se tiješti korištenjem pritiska kroz razne preše (hladna obrada), ili se izdvaja koristeći vruću vodu ili paru. Ulje se koristi u prehrani kao	

	dodatak jelu, za prženje, začinjavanje jela, te u medicinske svrhe. U prošlosti, koristilo se i za svete obrede, kao gorivo za svjetiljke, za masažu kraljeva, kao novac, za premazivanje beba i umirućih te za glancanje dijamanata. Maslinovo drvo, izuzetno je kvalitetno, te je jako skupocjen namještaj izrađen od njega.
Lokacija	**Korčula, Pupnat, Račišće**
Datum upisa	
VALORIZACIJA	
Dostupnost*	0 – nedostupnost 1 – neadekvatna dostupnost **2 – adekvatna dostupnost**
Zastupljenost u turističkoj ponudi:	**DA** NE
Dostupnost informacije o atrakciji turistima:	**DA** NE
Turistička posjećenost:	0 – nema posjeta 1 – mala posjećenost **2 – srednja posjećenost** 3 – velika posjećenost
Vremenska dostupnost po mjesecima:	**1. 2. 3. 4. 5. 6. 7. 8. 9. 10. 11. 12.**
Specifična oprema**:	DA **NE**
Širi sustav atrakcija:	

Šifra	P424KO 138	Redni broj	138.
Naziv resursa		**Područje sjevernih i južnih obala otoka Korčule**	
Kratki funkcionalni opis		Krajobrazi – kultivirani krajobrazi	
Lokacija		**Korčula**	
Datum upisa			
VALORIZACIJA			
Dostupnost*		0 – nedostupnost 1 – neadekvatna dostupnost **2 – adekvatna dostupnost**	
Zastupljenost u turističkoj ponudi:		**DA** NE	
Dostupnost informacije o atrakciji turistima:		**DA** NE	
Turistička posjećenost:		0 – nema posjeta 1 – mala posjećenost **2 – srednja posjećenost** 3 – velika posjećenost	
Vremenska dostupnost po mjesecima:		**1. 2. 3. 4. 5. 6. 7. 8. 9. 10. 11. 12.**	
Specifična oprema**:		DA **NE**	
Širi sustav atrakcija:			

Šifra	P424KO/PU/RA 139	Redni broj	139.
Naziv resursa		**Smokva**	
Kratki funkcionalni opis		Smokva (lat. *Ficus carica*) je listopadni grm ili malo drvo porijeklom iz jugozapadne Azije i istočnog Mediterana, koje se uzgaja na široko rasprostranjenim područjima zbog svog jestivog	

	ploda. Plod smokve je mesnat, sladak, oblika kruške. Može biti žućkaste ili purpurne boje. Jede se svježe, konzervirano ili sušeno. Koristi se u prehrambenoj industriji za proizvodnju punjenog keksa i džema.Za razliku od ostalih vrsta iz porodice Ficus, jedino se smokva kultivira za proizvodnju voća.
Lokacija	**Korčula, Pupnat, Račišće**
Datum upisa	
VALORIZACIJA	
Dostupnost*	0 – nedostupnost 1 – neadekvatna dostupnost **2 – adekvatna dostupnost**
Zastupljenost u turističkoj ponudi:	**DA** NE
Dostupnost informacije o atrakciji turistima:	**DA** NE
Turistička posjećenost:	0 – nema posjeta **1 – mala posjećenost** 2 – srednja posjećenost 3 – velika posjećenost
Vremenska dostupnost po mjesecima:	**1. 2. 3. 4. 5. 6. 7. 8. 9. 10. 11. 12.**
Specifična oprema**:	DA **NE**
Širi sustav atrakcija:	

Šifra	P51KO/CA/RA 140	Redni broj	140.
Naziv resursa		**Čagalj**	
Kratki funkcionalni opis		Čagljevi su svejedi, mogu loviti životinje malene do srednje veličine, poznati su strvinari. Duge noge i pseći zubi su dobro prilagođeni lovu na malene sisavce, ptice i gmazove. Velika stopala i spojene kosti noge omogućavaju im da duže vremena mogu trčati brzinom od 16 km/h. Najaktivniji su u zoru i na večer.	
Lokacija		**Korčula, Račišće, Čara**	
Datum upisa			
VALORIZACIJA			
Dostupnost*		**0 – nedostupnost** 1 – neadekvatna dostupnost 2 – adekvatna dostupnost	
Zastupljenost u turističkoj ponudi:		**DA** NE	
Dostupnost informacije o atrakciji turistima:		**DA** NE	
Turistička posjećenost:		**0 – nema posjeta** 1 – mala posjećenost 2 – srednja posjećenost 3 – velika posjećenost	
Vremenska dostupnost po mjesecima:		**1. 2. 3. 4. 5. 6. 7. 8. 9. 10. 11. 12.**	
Specifična oprema**:		DA **NE**	
Širi sustav atrakcija:			

Šifra	P51KO/CA/RA 141	Redni broj	141.
Naziv resursa		Mungosi	

Kratki funkcionalni opis	Mungosi (Herpestidae) su porodica iz skupine mačkolikih životinja. Oni se dijele na dvije podporodice koje se mogu dobro međusobno razlikovati. Jedna su Madagaskarski *Euplerinae* a druga Pravi (afroazijski) mungosi. Prva skupina je endemična za Madagaskar a druga je raširena najviše u Africi i Južnoj Aziji. Hrane se pretežno kukcima, a često i raznim vrstama crvića koje iskapaju iz zemlje, u potrazi za hranom provode velik dio vremena sa njuškicama priljubljenim uz zemlju, izloženi su svojim najopasnijim neprijateljima, grabežljivcima iz zraka. Stoga je neprekidno jedan merkat "na straži". Sjedi na vrhu obližnjeg polusuhog grma, ili stabla, promatrajući nebo nad prostorom gdje članovi obitelji traže hranu. Ako se na obzoru pojavi krilati neprijatelj, on diže uzbunu i svi istog trena kreću prema najbližem zaklonu. Isto tako, ako se u blizini pojavi zmija, na javljanje prvog koji ju opazi, okuplja se cijela grupa i udruženim snagama, napadajući ju sa svih strana, obično ju, bez obzira na veličinu, uspijevaju otjerati. Nisu imuni na zmijski otrov, ali su vrlo otporni na njega, i u slučaju ugriza, obično prežive, osim ako je riječ o vrlo mladoj životinji. Dok su mladunci još vrlo mladi i sišu pa ne idu s odraslima kad se družina raziđe u potragu za hranom, jedna ili dvije životinje uvijek ostaju s mladuncima u blizini podzemnog staništa vodeći brigu o njima.
Lokacija	Korčula, Čara, Račišće
Datum upisa	

VALORIZACIJA

Dostupnost*	0 – nedostupnost 1 – neadekvatna dostupnost 2 – adekvatna dostupnost	
Zastupljenost u turističkoj ponudi:	DA	NE
Dostupnost informacije o atrakciji turistima:	DA	NE
Turistička posjećenost:	0 – nema posjeta 1 – mala posjećenost 2 – srednja posjećenost 3 – velika posjećenost	
Vremenska dostupnost po mjesecima:	1. 2. 3. 4. 5. 6. 7. 8. 9. 10. 11. 12.	
Specifična oprema**:	DA	NE
Širi sustav atrakcija:		

Šifra	P51KO 142	Redni broj	142.
Naziv resursa		Veliki potkovnjak Rhinolophus ferrumequinum	
Kratki funkcionalni opis		Ekološka mreža	
Lokacija		Korčula	
Datum upisa			

VALORIZACIJA		
Dostupnost*	0 – nedostupnost 1 – neadekvatna dostupnost 2 – adekvatna dostupnost	
Zastupljenost u turističkoj ponudi:	DA	NE
Dostupnost informacije o atrakciji turistima:	DA	NE
Turistička posjećenost:	0 – nema posjeta 1 – mala posjećenost 2 – srednja posjećenost 3 – velika posjećenost	
Vremenska dostupnost po mjesecima:	1. 2. 3. 4. 5. 6. 7. 8. 9. 10. 11. 12.	
Specifična oprema**:	DA	NE
Širi sustav atrakcija:		

Šifra	P511KO/CA/RA 143	Redni broj	143.
Naziv resursa		Šišmiši ili netopiri	
Kratki funkcionalni opis		Šišmiši ili netopiri (*Chiroptera*) su red iz podrazreda viših sisavaca unutar razreda sisavaca. S ukupno 1100 vrsta netopiri su, iza glodavaca, red sisavaca s najvećim brojem vrsta. Znanstveno ime je izvedeno iz grčkog, i u doslovnom prijevodu bi značilo "krilate ruke".Šišmiši su jedini sisavci, a uz ptice i jedini kralježnjaci koji mogu aktivno letjeti. Neke grupe sisavaca (kao leteća vjeverica, bodljorepa vjeverica, veliki klizač i leteći penjaš) imaju, doduše, letne kožice između udova, ali mogu samo kliziti s višeg položaja prema dole. Suprotno tome, šišmiši mogu letjeti i uvis. Letna kožica se sastoji od dva sloja kože i proteže se od zapešća do ramena i između nogu. Ovaj dio se naziva *Uropatagium* (pobliže vidi letna kožica) i uključuje i rep - ako postoji - i često služi za obuhvaćanje plijena. Palac je kratak (ne postoji samo kod Furipteridae) i završava s kandžom, dok su preostala četiri prsta jako produžena i napinju letnu kožicu. Dok velešišmiši uglavnom imaju kandžu i na drugom prstu, većina sitnošišmiša ju nema. Trn na peti služi zatezanju repne letne kožice. Za razliku od većine drugih sisavaca, stražnje noge su okrenute prema natrag i završavaju s pet prstiju s kandžama. Gusto, svilenkastokrzno šišmiša je najčešće sivo do smeđe, iako postoje i bijele i šarene vrste.		
Lokacija		Korčula, Račišće, Pupnat, Čara	
Datum upisa			

VALORIZACIJA		
Dostupnost*	0 – nedostupnost 1 – neadekvatna dostupnost 2 – adekvatna dostupnost	
Zastupljenost u turističkoj ponudi:	DA	NE
Dostupnost informacije o atrakciji turistima:	DA	NE

Turistička posjećenost:	**0 – nema posjeta** 1 – mala posjećenost 2 – srednja posjećenost 3 – velika posjećenost
Vremenska dostupnost po mjesecima:	**1. 2. 3. 4. 5. 6. 7. 8. 9. 10. 11. 12.**
Specifična oprema**:	DA **NE**
Širi sustav atrakcija:	

Šifra	P512KO 144	Redni broj	144.
Naziv resursa		Fazani	
Kratki funkcionalni opis		Obični fazan (lat. *Phasianus colchicus*) ptica je koja pripada porodici fazanki i redu kokoški. Njegova domovina je Azija, između ekvatora i do 50° sjeverne zemljopisne širine u sibirskimstepama. Mužjaci se razlikuju od ženki po boji perja, dužini repa, ostrugama, veličini i težini. Ženke su manje i ravnomjerno obojene. Perje je uglavnom smeđe boje, a glava je zelena i plava. Oko očiju je crveno. Rep se sastoji od 18 pera, od kojih su dva središnja pera mnogo dulji od drugih. Noge su jake, oko 12 cm duge, sive boje. Tri prednja prsta povezana su kratkim prepucijima. Pandže na nogama su jake i blago zakrivljene. Kljun je jak, svijetlo siv i blago zakrivljen. Odrasli fazani - mužjaci dosežu prosjek od 80 do 90 cm u dužini, a na rep od toga otpada 45-50 cm. Raširenih krila širina je 70 do 80 cm. Ženke doseže do dvije trećine veličine mužjaka. Mužjaci teže 1,25 do 2 kg, ženke od 0,80 do 1,20 kg. Imaju jako dobar i oštar vid. Njihove oči su velike, crvene, u obliku okruglih prstenova. Također ima oštar sluh, čuje na velike udaljenosti. Mužjaci se glasaju različito od ženki. Odrasli fazan perje mijenja jednom godišnje, krajem godine ili početkom jeseni. Promjena perja je postupna. Dnevna je životinja, hrani se ujutro i predvečer. Svejed je, prehranjuje se sjemenjem, travom, plodovima, kukcima i njihovim ličinkama i dr. Na dan pojede oko 40-60 grama hrane. Prenoći na granama grmlja ili drveća, dok je po danu uglavnom na tlu.	
Lokacija		Korčula	
Datum upisa			
		VALORIZACIJA	
Dostupnost*		**0 – nedostupnost** 1 – neadekvatna dostupnost 2 – adekvatna dostupnost	
Zastupljenost u turističkoj ponudi:		**DA**	NE
Dostupnost informacije o atrakciji turistima:		**DA**	NE

Turistička posjećenost:	0 – nema posjeta **1 – mala posjećenost** 2 – srednja posjećenost 3 – velika posjećenost
Vremenska dostupnost po mjesecima:	**1. 2. 3. 4. 5. 6. 7. 8. 9. 10. 11. 12.**
Specifična oprema**:	DA **NE**
Širi sustav atrakcija:	

Šifra	P512KO 145	Redni broj	145.
Naziv resursa		**Galebovi**	
Kratki funkcionalni opis		Galebovi, (lat. *Larid*ae) su porodica ptica iz reda močvarica. Galebi su svojom veličinom od oko 30 do 80 cm veliki kao golubovi pa skoro kao orlovi. Imaju relativno uska, šiljasta krila i snažne, vitke kljunove s malo prema dole savijenim gornjim kljunom. Tri prema naprijed okrenuta prsta povezana su plivaćom kožicom, dok je četvrti vrlo kratak i okrenut prema natrag, a neke vrste ga uopće nemaju. Boja perja im je uglavnom bijelo siva, često crna na glavi, leđima i na krilima. Spolovi su jednakih boja, a mužjaci su nešto krupniji. Kod velikog broja vrsta mladunci su smeđe boje.	
Lokacija		**Korčula, Čara, Račišće**	
Datum upisa			
		VALORIZACIJA	
Dostupnost*		0 – nedostupnost 1 – neadekvatna dostupnost **2 – adekvatna dostupnost**	
Zastupljenost u turističkoj ponudi:		**DA**	NE
Dostupnost informacije o atrakciji turistima:		**DA**	NE
Turistička posjećenost:		0 – nema posjeta **1 – mala posjećenost** 2 – srednja posjećenost 3 – velika posjećenost	
Vremenska dostupnost po mjesecima:		**1. 2. 3. 4. 5. 6. 7. 8. 9. 10. 11. 12.**	
Specifična oprema**:		DA	**NE**
Širi sustav atrakcija:			

Šifra	P512KO 146	Redni broj	146.
Naziv resursa		**Golubovi**	
Kratki funkcionalni opis		Golub (lat. *Columbidae*) su porodica ptica iz reda golupčarki (Columbiformes). Rasprostranjeni su širom svijeta, a najveća raznolikost između vrsta postoji na području Indonezije i Australije. Zbijene su građe, imaju kratak vrat, te kratke i uske noseve. Hrane se biljnom hranom - vrste umjerenih područja pretežno raznim sjemenjem, a tropske vrste i plodovima. Domaći golubovi potječu od	

	goluba pećinara, divlje vrste koja još i danas živi po pećinama i jamama pod zemljom.
Lokacija	**Korčula**
Datum upisa	
VALORIZACIJA	
Dostupnost*	0 – nedostupnost 1 – neadekvatna dostupnost **2 – adekvatna dostupnost**
Zastupljenost u turističkoj ponudi:	**DA** NE
Dostupnost informacije o atrakciji turistima:	**DA** NE
Turistička posjećenost:	0 – nema posjeta **1 – mala posjećenost** 2 – srednja posjećenost 3 – velika posjećenost
Vremenska dostupnost po mjesecima:	**1. 2. 3. 4. 5. 6. 7. 8. 9. 10. 11. 12.**
Specifična oprema**:	DA **NE**
Širi sustav atrakcija:	

Šifra	P512KO 147	Redni broj	147.
Naziv resursa		**Jarebice**	
Kratki funkcionalni opis		Jarebice su ptice iz porodice fazanki. Tijelo je srednje veličine negdje između fazana i prepelice. Jarebice su domicilne ptice Europe, Srednjeg Istoka, Afrike, Azije. Jarebice se gnijezde na zemlji i većina njihove ishrane sastoji se od sjemenki.	
Lokacija		**Korčula**	
Datum upisa			
VALORIZACIJA			
Dostupnost*		**0 – nedostupnost** 1 – neadekvatna dostupnost 2 – adekvatna dostupnost	
Zastupljenost u turističkoj ponudi:		**DA** NE	
Dostupnost informacije o atrakciji turistima:		**DA** NE	
Turistička posjećenost:		0 – nema posjeta **1 – mala posjećenost** 2 – srednja posjećenost 3 – velika posjećenost	
Vremenska dostupnost po mjesecima:		**1. 2. 3. 4. 5. 6. 7. 8. 9. 10. 11. 12.**	
Specifična oprema**:		DA **NE**	
Širi sustav atrakcija:			

Šifra	P512KO 148	Redni broj	148.
Naziv resursa		**Kos**	
Kratki funkcionalni opis		Kos (lat. *Turdus merula*) jeste vrsta ptice koja originalno potječe iz Evrope, Azije i Sjeverne Afrike, a dovedena je i u Australiju i Novi Zeland. Ptica je velika od 23-29 cm i teška je od 80-125 grama. Mužjak je crne boje perja, crno-smeđe boje nogu, a kljun je dug i žuto-crvene boje. Ženka je smeđe boje	

	s ponekom crnom mrljom i prilično je neugledna. Nešto je svjetlije boje na trbuhu, koji je posut mnoštvom pjegica smećkaste boje. Noge su joj tanke i sivometalne boje sa 4 prsta na kojima se nalaze sitne kandže.
Lokacija	Otok Korčula
Datum upisa	
VALORIZACIJA	
Dostupnost*	0 – nedostupnost 1 – neadekvatna dostupnost **2 – adekvatna dostupnost**
Zastupljenost u turističkoj ponudi:	**DA** NE
Dostupnost informacije o atrakciji turistima:	**DA** NE
Turistička posjećenost:	0 – nema posjeta **1 – mala posjećenost** 2 – srednja posjećenost 3 – velika posjećenost
Vremenska dostupnost po mjesecima:	**1. 2. 3. 4. 5. 6. 7. 8. 9. 10. 11. 12.**
Specifična oprema**:	DA **NE**
Širi sustav atrakcija:	

Šifra	P512KO/CA/RA 149	Redni broj	149.
Naziv resursa		Lastavice	
Kratki funkcionalni opis		Lastavice (lat. Hirundinidae) su porodica ptica koja pripada redu vrapčarki*(Passeriformes)*. Dio su podreda pjevica (Passeres). Ova porodica se sastoji od dvije potporodice: Pseudochelidoninae i Hirundininae.Karakteristika ovih ptica je njihova prilagođenost lovu za hranom u letu: kukce hvataju u zraku. Tijelo im je vitko, a krila uska. Kljun je kratak, a grkljan mogu široko otvoriti. Porodica obuhvaća 75 vrsta.Lastavice su selice. Oblik repa im je vrlo specifičan i po njemu su dobili ime.	
Lokacija		Korčula, Čara, Račišće	
Datum upisa			
VALORIZACIJA			
Dostupnost*		0 – nedostupnost 1 – neadekvatna dostupnost **2 – adekvatna dostupnost**	
Zastupljenost u turističkoj ponudi:		DA **NE**	
Dostupnost informacije o atrakciji turistima:		DA **NE**	
Turistička posjećenost:		0 – nema posjeta **1 – mala posjećenost** 2 – srednja posjećenost 3 – velika posjećenost	
Vremenska dostupnost po mjesecima:		1. 2. 3. 4. **5. 6. 7. 8. 9. 10.** 11. 12.	
Specifična oprema**:		DA **NE**	
Širi sustav atrakcija:			

Šifra	P512KO 150	Redni broj	150.
Naziv resursa		Vrabac	
Kratki funkcionalni opis		Vrapci (lat. *Passeridae*) su porodica koja pripada redu *Passeriformes*. Raširen su širom svijeta, posebno u Europi i Aziji. Uglavnom za stanište biraju toplije krajeve. Brojne su vrste vrabaca, što ne čudi ako znamo da se vrlo brzo prilagođavaju uvjetima staništa koje naseljavaju, a neke vrste su toliko prilagodljive da ih se praktično može svrstati u pripitomljene ptice koje nimalo ne uznemirava prisutnost čovjeka. Vrapci su svejedi.	
Lokacija		Korčula	
Datum upisa			
VALORIZACIJA			
Dostupnost*		0 – nedostupnost 1 – neadekvatna dostupnost **2 – adekvatna dostupnost**	
Zastupljenost u turističkoj ponudi:		**DA**	NE
Dostupnost informacije o atrakciji turistima:		**DA**	NE
Turistička posjećenost:		0 – nema posjeta **1 – mala posjećenost** 2 – srednja posjećenost 3 – velika posjećenost	
Vremenska dostupnost po mjesecima:		**1. 2. 3. 4. 5. 6. 7. 8. 9. 10. 11. 12.**	
Specifična oprema**:		DA	**NE**
Širi sustav atrakcija:			

Šifra	P518KO 151	Redni broj	151.
Naziv resursa		Dagnja	
Kratki funkcionalni opis			
Lokacija		Korčula	
Datum upisa			
VALORIZACIJA			
Dostupnost*		0 – nedostupnost 1 – neadekvatna dostupnost **2 – adekvatna dostupnost**	
Zastupljenost u turističkoj ponudi:		**DA**	NE
Dostupnost informacije o atrakciji turistima:		**DA**	NE
Turistička posjećenost:		0 – nema posjeta 1 – mala posjećenost **2 – srednja posjećenost** 3 – velika posjećenost	
Vremenska dostupnost po mjesecima:		1. 2. 3. **4. 5. 6. 7. 8. 9. 10. 11.** 12.	
Specifična oprema**:		DA	**NE**
Širi sustav atrakcija:			

Šifra	P518KO 152	Redni broj	152.
Naziv resursa		Jakovljeva kapica	
Kratki funkcionalni opis			

Lokacija		Korčula	
Datum upisa			
VALORIZACIJA			
Dostupnost*		0 – nedostupnost **1 – neadekvatna dostupnost** 2 – adekvatna dostupnost	
Zastupljenost u turističkoj ponudi:		**DA**	NE
Dostupnost informacije o atrakciji turistima:		**DA**	NE
Turistička posjećenost:		0 – nema posjeta 1 – mala posjećenost **2 – srednja posjećenost** 3 – velika posjećenost	
Vremenska dostupnost po mjesecima:		1. 2. 3. **4. 5. 6. 7. 8. 9. 10. 11**. 12.	
Specifična oprema**:		DA	**NE**
Širi sustav atrakcija:			

Šifra	P518KO 153	Redni broj	153.
Naziv resursa		Kamenica	
Kratki funkcionalni opis			
Lokacija		Korčula	
Datum upisa			
VALORIZACIJA			
Dostupnost*		0 – nedostupnost **1 – neadekvatna dostupnost** 2 – adekvatna dostupnost	
Zastupljenost u turističkoj ponudi:		**DA**	NE
Dostupnost informacije o atrakciji turistima:		**DA**	NE
Turistička posjećenost:		0 – nema posjeta 1 – mala posjećenost **2 – srednja posjećenost** 3 – velika posjećenost	
Vremenska dostupnost po mjesecima:		1. 2. 3. **4. 5. 6. 7. 8. 9. 10. 11**. 12.	
Specifična oprema**:		DA	**NE**
Širi sustav atrakcija:			

Šifra	P518KO 154	Redni broj	154.
Naziv resursa		Priljepak	
Kratki funkcionalni opis			
Lokacija		Korčula	
Datum upisa			
VALORIZACIJA			
Dostupnost*		0 – nedostupnost 1 – neadekvatna dostupnost **2 – adekvatna dostupnost**	
Zastupljenost u turističkoj ponudi:		DA	**NE**
Dostupnost informacije o atrakciji turistima:		DA	**NE**

Turistička posjećenost:	0 – nema posjeta **1 – mala posjećenost** 2 – srednja posjećenost 3 – velika posjećenost
Vremenska dostupnost po mjesecima:	**1. 2. 3. 4. 5. 6. 7. 8. 9. 10. 11. 12.**
Specifična oprema**:	DA **NE**
Širi sustav atrakcija:	

Šifra	P518KO 155	Redni broj	155.
Naziv resursa		Prnjavica	
Kratki funkcionalni opis			
Lokacija		Korčula	
Datum upisa			
		VALORIZACIJA	
Dostupnost*		**0 – nedostupnost** 1 – neadekvatna dostupnost 2 – adekvatna dostupnost	
Zastupljenost u turističkoj ponudi:		**DA**	NE
Dostupnost informacije o atrakciji turistima:		**DA**	NE
Turistička posjećenost:		**0 – nema posjeta** 1 – mala posjećenost 2 – srednja posjećenost 3 – velika posjećenost	
Vremenska dostupnost po mjesecima:		1. 2. 3. **4. 5. 6. 7. 8. 9. 10.** 11. 12.	
Specifična oprema**:		DA	**NE**
Širi sustav atrakcija:			

Šifra	P518KO 156	Redni broj	156.
Naziv resursa		Prugasti puž	
Kratki funkcionalni opis			
Lokacija		Korčula	
Datum upisa			
		VALORIZACIJA	
Dostupnost*		**0 – nedostupnost** 1 – neadekvatna dostupnost 2 – adekvatna dostupnost	
Zastupljenost u turističkoj ponudi:		**DA**	NE
Dostupnost informacije o atrakciji turistima:		**DA**	NE
Turistička posjećenost:		**0 – nema posjeta** 1 – mala posjećenost 2 – srednja posjećenost 3 – velika posjećenost	
Vremenska dostupnost po mjesecima:		**1. 2. 3. 4. 5. 6. 7. 8. 9. 10. 11. 12.**	
Specifična oprema**:		DA	**NE**
Širi sustav atrakcija:			

Šifra	P518KO 157	Redni broj	157.
Naziv resursa		Ugrc	
Kratki funkcionalni opis			
Lokacija		Korčula	
Datum upisa			
VALORIZACIJA			
Dostupnost*		0 – nedostupnost 1 – neadekvatna dostupnost 2 – adekvatna dostupnost	
Zastupljenost u turističkoj ponudi:		DA	NE
Dostupnost informacije o atrakciji turistima:		DA	NE
Turistička posjećenost:		0 – nema posjeta 1 – mala posjećenost 2 – srednja posjećenost 3 – velika posjećenost	
Vremenska dostupnost po mjesecima:		1. 2. 3. 4. 5. 6. 7. 8. 9. 10. 11. 12.	
Specifična oprema**:		DA	NE
Širi sustav atrakcija:			

Šifra	P518KO 158	Redni broj	158.
Naziv resursa		Volak	
Kratki funkcionalni opis			
Lokacija		Korčula	
Datum upisa			
VALORIZACIJA			
Dostupnost*		0 – nedostupnost 1 – neadekvatna dostupnost 2 – adekvatna dostupnost	
Zastupljenost u turističkoj ponudi:		DA	NE
Dostupnost informacije o atrakciji turistima:		DA	NE
Turistička posjećenost:		0 – nema posjeta 1 – mala posjećenost 2 – srednja posjećenost 3 – velika posjećenost	
Vremenska dostupnost po mjesecima:		1. 2. 3. 4. 5. 6. 7. 8. 9. 10. 11. 12.	
Specifična oprema**:		DA	NE
Širi sustav atrakcija:			

Šifra	P519KO 159	Redni broj	159.
Naziv resursa		Endemski račić (Alpioniscus christuiani)	
Kratki funkcionalni opis		Ekološka mreža	
Lokacija		Korčula	
Datum upisa			
VALORIZACIJA			
Dostupnost*		0 – nedostupnost 1 – neadekvatna dostupnost 2 – adekvatna dostupnost	
Zastupljenost u turističkoj ponudi:		DA	NE

Dostupnost informacije o atrakciji turistima:		DA	NE
Turistička posjećenost:		0 – nema posjeta 1 – mala posjećenost 2 – srednja posjećenost 3 – velika posjećenost	
Vremenska dostupnost po mjesecima:		1. 2. 3. 4. 5. 6. 7. 8. 9. 10. 11. 12.	
Specifična oprema**:		DA	NE
Širi sustav atrakcija:			

Šifra	P5110KO 160	Redni broj	160
Naziv resursa		Crvenkrpica	
Kratki funkcionalni opis		Ekološka mreža	
Lokacija		Korčula	
Datum upisa			
		VALORIZACIJA	
Dostupnost*		0 – nedostupnost 1 – neadekvatna dostupnost 2 – adekvatna dostupnost	
Zastupljenost u turističkoj ponudi:		DA	NE
Dostupnost informacije o atrakciji turistima:		DA	NE
Turistička posjećenost:		0 – nema posjeta 1 – mala posjećenost 2 – srednja posjećenost 3 – velika posjećenost	
Vremenska dostupnost po mjesecima:		1. 2. 3. 4. 5. 6. 7. 8. 9. 10. 11. 12.	
Specifična oprema**:		DA	NE
Širi sustav atrakcija:			

Šifra	P5110KO 161	Redni broj	161.
Naziv resursa		Poskok	
Kratki funkcionalni opis		Ekološka mreža	
Lokacija		Korčula	
Datum upisa			
		VALORIZACIJA	
Dostupnost*		0 – nedostupnost 1 – neadekvatna dostupnost 2 – adekvatna dostupnost	
Zastupljenost u turističkoj ponudi:		DA	NE
Dostupnost informacije o atrakciji turistima:		DA	NE
Turistička posjećenost:		0 – nema posjeta 1 – mala posjećenost 2 – srednja posjećenost 3 – velika posjećenost	
Vremenska dostupnost po mjesecima:		1. 2. 3. 4. 5. 6. 7. 8. 9. 10. 11. 12.	
Specifična oprema**:		DA	NE
Širi sustav atrakcija:			

Šifra	P521KO/CA/KN/RA 162	Redni broj	162.
Naziv resursa		Koze	
Kratki funkcionalni opis			
Lokacija		Korčula, Čara, Račišće, Kneže	
Datum upisa			
VALORIZACIJA			
Dostupnost*		0 – nedostupnost **1 – neadekvatna dostupnost** 2 – adekvatna dostupnost	
Zastupljenost u turističkoj ponudi:		**DA**	NE
Dostupnost informacije o atrakciji turistima:		**DA**	NE
Turistička posjećenost:		0 – nema posjeta **1 – mala posjećenost** 2 – srednja posjećenost 3 – velika posjećenost	
Vremenska dostupnost po mjesecima:		1. 2. 3. 4. 5. 6. 7. 8. 9. 10. 11. 12.	
Specifična oprema**:		DA	**NE**
Širi sustav atrakcija:			

Šifra	P521KO/CA/KN/RA 163	Redni broj	163.
Naziv resursa		Ovce	
Kratki funkcionalni opis			
Lokacija		Korčula, Čara, Račišće, Kneže	
Datum upisa			
VALORIZACIJA			
Dostupnost*		0 – nedostupnost **1 – neadekvatna dostupnost** 2 – adekvatna dostupnost	
Zastupljenost u turističkoj ponudi:		**DA**	NE
Dostupnost informacije o atrakciji turistima:		**DA**	NE
Turistička posjećenost:		0 – nema posjeta **1 – mala posjećenost** 2 – srednja posjećenost 3 – velika posjećenost	
Vremenska dostupnost po mjesecima:		1. 2. 3. 4. 5. 6. 7. 8. 9. 10. 11. 12.	
Specifična oprema**:		DA	**NE**
Širi sustav atrakcija:			

Šifra	P521KO/CA/KN/RA 164	Redni broj	164.
Naziv resursa		Svinje	
Kratki funkcionalni opis			
Lokacija		Korčula, Čara, Račišće, Kneže	
Datum upisa			
VALORIZACIJA			
Dostupnost*		0 – nedostupnost **1 – neadekvatna dostupnost** 2 – adekvatna dostupnost	
Zastupljenost u turističkoj ponudi:		**DA**	NE

Dostupnost informacije o atrakciji turistima:	**DA** NE
Turistička posjećenost:	**0 – nema posjeta** 1 – mala posjećenost 2 – srednja posjećenost 3 – velika posjećenost
Vremenska dostupnost po mjesecima:	**1. 2. 3. 4. 5. 6. 7. 8. 9. 10. 11. 12.**
Specifična oprema**:	DA **NE**
Širi sustav atrakcija:	

Šifra	P522KO/CA/KN/RA 165	Redni broj	165.
Naziv resursa		Kokoši	
Kratki funkcionalni opis			
Lokacija		Korčula, Čara, Račišće, Kneže	
Datum upisa			

VALORIZACIJA

Dostupnost*	**0 – nedostupnost** 1 – neadekvatna dostupnost 2 – adekvatna dostupnost
Zastupljenost u turističkoj ponudi:	DA **NE**
Dostupnost informacije o atrakciji turistima:	DA **NE**
Turistička posjećenost:	0 – nema posjeta **1 – mala posjećenost** 2 – srednja posjećenost 3 – velika posjećenost
Vremenska dostupnost po mjesecima:	**1. 2. 3. 4. 5. 6. 7. 8. 9. 10. 11. 12.**
Specifična oprema**:	DA **NE**
Širi sustav atrakcija:	

Šifra	P62KO/ZR 166	Redni broj	166.
Naziv resursa		Posebni rezervat šumske vegetacije Kočje (Koče)	
Kratki funkcionalni opis		Park prirode, vrlo jedinstven, spada u posebni botanički rezervat. Datira od 1962.	
Lokacija		Kod naselja Žrnovo	
Datum upisa			

VALORIZACIJA

Dostupnost*	0 – nedostupnost 1 – neadekvatna dostupnost **2 – adekvatna dostupnost**
Zastupljenost u turističkoj ponudi:	**DA** NE
Dostupnost informacije o atrakciji turistima:	**DA** NE
Turistička posjećenost:	0 – nema posjeta 1 – mala posjećenost **2 – srednja posjećenost** 3 – velika posjećenost
Vremenska dostupnost po mjesecima:	**1. 2. 3. 4. 5. 6. 7. 8. 9. 10. 11. 12.**
Specifična oprema**:	DA **NE**
Širi sustav atrakcija:	

Šifra	P523KO/CA/KN/RA/PU 167	Redni broj	167.
Naziv resursa		Mačke	
Kratki funkcionalni opis			
Lokacija		Korčula, Čara, Račišće, Pupnat, Kneže	
Datum upisa			
VALORIZACIJA			
Dostupnost*		0 – nedostupnost 1 – neadekvatna dostupnost **2 – adekvatna dostupnost**	
Zastupljenost u turističkoj ponudi:		DA	NE
Dostupnost informacije o atrakciji turistima:		DA	NE
Turistička posjećenost:		0 – nema posjeta **1 – mala posjećenost** 2 – srednja posjećenost 3 – velika posjećenost	
Vremenska dostupnost po mjesecima:		1. 2. 3. 4. 5. 6. 7. 8. 9. 10. 11. 12.	
Specifična oprema**:		DA	NE
Širi sustav atrakcija:			

Šifra	P523KO/CA/KN/RA/PU 168	Redni broj	168.
Naziv resursa		Psi	
Kratki funkcionalni opis			
Lokacija		Korčula, Čara, Račišće, Pupnat, Kneže	
Datum upisa			
VALORIZACIJA			
Dostupnost*		0 – nedostupnost 1 – neadekvatna dostupnost **2 – adekvatna dostupnost**	
Zastupljenost u turističkoj ponudi:		DA	NE
Dostupnost informacije o atrakciji turistima:		DA	NE
Turistička posjećenost:		0 – nema posjeta **1 – mala posjećenost** 2 – srednja posjećenost 3 – velika posjećenost	
Vremenska dostupnost po mjesecima:		1. 2. 3. 4. 5. 6. 7. 8. 9. 10. 11. 12.	
Specifična oprema**:		DA	NE
Širi sustav atrakcija:			

Šifra	P65KO 169	Redni broj	169.
Naziv resursa		Park šuma i šetnica Hober, Naplov i Pjaceta	
Kratki funkcionalni opis		Uz park šumu na otočiću Ošjaku u blizini Vela Luke postoji park šuma Hober koja se nalazi u gradu Korčuli i koja datira od 1969. Park šuma i šetnica Hober je prirodna ili sađena šuma, veće krajobrazne vrijednosti, namijenjena odmoru i rekreaciji.	

	NAPLOV – čistina koja je služila za prikupljanje kišnice PJACETA – popločani trg
Lokacija	**Grad Korčula**
Datum upisa	
VALORIZACIJA	
Dostupnost*	0 – nedostupnost 1 – neadekvatna dostupnost **2 – adekvatna dostupnost**
Zastupljenost u turističkoj ponudi:	**DA** NE
Dostupnost informacije o atrakciji turistima:	**DA** NE
Turistička posjećenost:	0 – nema posjeta 1 – mala posjećenost **2 – srednja posjećenost** 3 – velika posjećenost
Vremenska dostupnost po mjesecima:	**1. 2. 3. 4. 5. 6. 7. 8. 9. 10. 11. 12.**
Specifična oprema**:	DA **NE**
Širi sustav atrakcija:	

Šifra	P67KO/CA 170	Redni broj	170.
Naziv resursa		**Park Foretić u gradu Korčula**	
Kratki funkcionalni opis		Na Korčuli postoje 4 spomenika parkovne arhitekture. Park Foretić nalazi se na Korčuli i datira od 1963.	
Lokacija		**Grad Korčula i naselje Čara**	
Datum upisa			
VALORIZACIJA			
Dostupnost*		**0 – nedostupnost** 1 – neadekvatna dostupnost 2 – adekvatna dostupnost	
Zastupljenost u turističkoj ponudi:		DA **NE**	
Dostupnost informacije o atrakciji turistima:		DA **NE**	
Turistička posjećenost:		**0 – nema posjeta** 1 – mala posjećenost 2 – srednja posjećenost 3 – velika posjećenost	
Vremenska dostupnost po mjesecima:		**1. 2. 3. 4. 5. 6. 7. 8. 9. 10. 11. 12.**	
Specifična oprema**:		DA **NE**	
Širi sustav atrakcija:			

Šifra	P67KO/ZR 171	Redni broj	171.
Naziv resursa		**Spomenik prirode - Stablo crnike u naselju Žrnovo-Klokolina, špilja Samograd u Račišću**	
Kratki funkcionalni opis			
Lokacija		**Naselje Žrnovo**	
Datum upisa			
VALORIZACIJA			
Dostupnost*		0 – nedostupnost	

	1 – neadekvatna dostupnost 2 – adekvatna dostupnost
Zastupljenost u turističkoj ponudi:	**DA** NE
Dostupnost informacije o atrakciji turistima:	**DA** NE
Turistička posjećenost:	0 – nema posjeta **1 – mala posjećenost** 2 – srednja posjećenost 3 – velika posjećenost
Vremenska dostupnost po mjesecima:	**1. 2. 3. 4. 5. 6. 7. 8. 9. 10. 11. 12.**
Specifična oprema**:	DA **NE**
Širi sustav atrakcija:	

Šifra	P67KO/ZR 172	Redni broj	172.
Naziv resursa		**Stablo crnike u naselju Žrnovo-Klokolina**	
Kratki funkcionalni opis		Botanički spomenik prirode, česvina koja se nalazi u Žrnovu i datira od 1952.	
Lokacija		**Naselje Žrnovo**	
Datum upisa			
VALORIZACIJA			
Dostupnost*		0 – nedostupnost **1 – neadekvatna dostupnost** 2 – adekvatna dostupnost	
Zastupljenost u turističkoj ponudi:		**DA** NE	
Dostupnost informacije o atrakciji turistima:		**DA** NE	
Turistička posjećenost:		0 – nema posjeta **1 – mala posjećenost** 2 – srednja posjećenost 3 – velika posjećenost	
Vremenska dostupnost po mjesecima:		**1. 2. 3. 4. 5. 6. 7. 8. 9. 10. 11. 12.**	
Specifična oprema**:		DA **NE**	
Širi sustav atrakcija:			
Šifra	P67KO/CA 173	Redni broj	173.
Naziv resursa		**Stablo čempresa u naselju Čara**	
Kratki funkcionalni opis		Spomenik parkovne arhitekture	
Lokacija		**Čara**	
Datum upisa			
VALORIZACIJA			
Dostupnost*		0 – nedostupnost 1 – neadekvatna dostupnost **2 – adekvatna dostupnost**	
Zastupljenost u turističkoj ponudi:		**DA** NE	
Dostupnost informacije o atrakciji turistima:		**DA** NE	
Turistička posjećenost:		0 – nema posjeta 1 – mala posjećenost **2 – srednja posjećenost** 3 – velika posjećenost	
Vremenska dostupnost po mjesecima:		**1. 2. 3. 4. 5. 6. 7. 8. 9. 10. 11. 12.**	
Specifična oprema**:		DA **NE**	
Širi sustav atrakcija:			

Šifra P68KO 174	Redni broj 174.
Naziv resursa	Zaštićene biljne vrste
Kratki funkcionalni opis	Na Korčuli je zabilježena 101 biljna vrsta uključena u neku od kategorija ugroženost. Na otoku je zabilježeno devet kritično ugroženih vrsta biljaka (iznimno visok rizik od izumiranja), dok se u kategoriji ugroženih biljaka (vrlo visok rizik od izumiranja) nalazi 14 vrsta. Osjetljivih vrsta visok rizik od izumiranja) je 19, a gotovo ugroženih vrsta ima 34,dok je onih koje imaju status najmanje zabrinjavajuće vrste 8 .Ukupno 17vrsta na Korčuli nije dovoljno poznato da bi moglo dobiti valjanu kategoriju ugroženosti. Na Korčuli raste 38 endemičnih biljnih vrsta, što čini oko 12% ukupnog broja biljnih endema u Hrvatskoj. Prema Pravilniku o proglašavanju divljih svojti zaštićenim i strogo zaštićenim (Narodne novine, broj 99 od 14.kolovoza2009.), na Korčuli je78 biljnih vrsta u kategoriji zaštićenih te124 biljne vrste u kategoriji strogo zaštićenih. Zaštićene i strogo zaštićene vrste proglašene su na temelju podataka iz Crvene knjige vaskularne flore Hrvatske (Nikolić &Topić, 2005.). stručne procjene Državnog zavoda za zaštitu prirode te obveza koje je Hrvatska preuzela međunarodnim sporazumima. Od ukupno devet kritično ugroženih vrsta na otoku Korčuli, pet ih raste na pješčanoj obali, i to samo na jednom lokalitetu (Lumbarda). Pješčane obale su rijetka staništa na razini Hrvatske,a biljke su dodatno ugrožene jer su im vegetativni dijelovi često bodljikavi,čime su i smetnja kupačima na plažama, te se prije početka turističke sezone fizički uklanjaju. Pješčarske biljke nemaju velike konkurencije zbog specifičnih uvjeta života na pijescima,ali nemogućnosti širenja.
Lokacija	Korčula
Datum upisa	

VALORIZACIJA		
Dostupnost*	0 – nedostupnost 1 – neadekvatna dostupnost **2 – adekvatna dostupnost**	
Zastupljenost u turističkoj ponudi:	**DA**	NE
Dostupnost informacije o atrakciji turistima:	DA	**NE**
Turistička posjećenost:	0 – nema posjeta **1 – mala posjećenost** 2 – srednja posjećenost 3 – velika posjećenost	
Vremenska dostupnost po mjesecima:	**1. 2. 3. 4. 5. 6. 7. 8. 9. 10. 11. 12.**	
Specifična oprema**:	DA	**NE**
Širi sustav atrakcija:		

OPĆINA SMOKVICA

Šifra	P141SM 1	Redni broj	1.
Naziv resursa		Plaže	
Kratki funkcionalni opis			
Lokacija		Smokvica	
Datum upisa			
VALORIZACIJA			
Dostupnost*		0 – nedostupnost 1 – neadekvatna dostupnost **2 – adekvatna dostupnost**	
Zastupljenost u turističkoj ponudi:		**DA**	NE
Dostupnost informacije o atrakciji turistima:		**DA**	NE
Turistička posjećenost:		0 – nema posjeta 1 – mala posjećenost 2 – srednja posjećenost **3 – velika posjećenost**	
Vremenska dostupnost po mjesecima:		**1. 2. 3. 4. 5. 6. 7. 8. 9. 10. 11. 12.**	
Specifična oprema**:		DA	**NE**
Širi sustav atrakcija:			

Šifra	P142SM 2	Redni broj	2.
Naziv resursa		Jama Komoračišće	
Kratki funkcionalni opis		Jama velikog otvora, do nje se dolazi stazom koja se koristi za penjanje na vrh Kom. Malo prije odmorišta s drvenim klupama, nalazi se odvojak kojim se 30 metara ide do jame.	
Lokacija		U blizini Smokvice	
Datum upisa			
VALORIZACIJA			
Dostupnost*		0 – nedostupnost 1 – neadekvatna dostupnost **2 – adekvatna dostupnost**	
Zastupljenost u turističkoj ponudi:		DA	**NE**
Dostupnost informacije o atrakciji turistima:		DA	**NE**
Turistička posjećenost:		0 – nema posjeta **1 – mala posjećenost** 2 – srednja posjećenost 3 – velika posjećenost	
Vremenska dostupnost po mjesecima:		**1. 2. 3. 4. 5. 6. 7. 8. 9. 10. 11. 12.**	
Specifična oprema**:		DA	**NE**
Širi sustav atrakcija:			

Šifra	P147SM 3	Redni broj	3.
Naziv resursa		Uvala Istruga- plaža Istruga	
Kratki funkcionalni opis		600 metara duga i 150 metara široka uvala, pješčana plaža, u uvali se nalazi mali sportski	

	irekreativni centar s dva teniska terena, bujna mediteranska vegetacija, u uvali se nalazi 6 metara debela naslaga „peloida“-tamnog morskog blata koje ima terapijsku vrijednost.
Lokacija	**U blizini mjesta Smokvica, južna strana otoka Korčule**
Datum upisa	
VALORIZACIJA	
Dostupnost*	0 – nedostupnost 1 – neadekvatna dostupnost **2 – adekvatna dostupnost**
Zastupljenost u turističkoj ponudi:	**DA** NE
Dostupnost informacije o atrakciji turistima:	**DA** NE
Turistička posjećenost:	0 – nema posjeta 1 – mala posjećenost 2 – srednja posjećenost **3 – velika posjećenost**
Vremenska dostupnost po mjesecima:	**1. 2. 3. 4. 5. 6. 7. 8. 9. 10. 11. 12.**
Specifična oprema**:	DA **NE**
Širi sustav atrakcija:	

Šifra	P147SM 4	Redni broj	4.
Naziv resursa		**Uvale**	
Kratki funkcionalni opis			
Lokacija		**Smokvica Korčula**	
Datum upisa			
VALORIZACIJA			
Dostupnost*		0 – nedostupnost **1 – neadekvatna dostupnost** 2 – adekvatna dostupnost	
Zastupljenost u turističkoj ponudi:		**DA** NE	
Dostupnost informacije o atrakciji turistima:		**DA** NE	
Turistička posjećenost:		0 – nema posjeta 1 – mala posjećenost **2 – srednja posjećenost** 3 – velika posjećenost	
Vremenska dostupnost po mjesecima:		**1. 2. 3. 4. 5. 6. 7. 8. 9. 10. 11. 12.**	
Specifična oprema**:		DA **NE**	
Širi sustav atrakcija:			

Šifra	P148SM 5	Redni broj	5.
Naziv resursa		**Vrh Kom**	
Kratki funkcionalni opis		S vrha Kom otvara se vidik na cijeli otok te prema Pelješcu, Hvaru, Lastovu i Mljetu. Jedini put za uspon na vrh Kom počinje na glavnoj cesti Smokvica-Blato između oznaka 14 i 15. kilometara, kod osamljene stočne farme (seoskog gospodarstva) Mala Kapja. Farma se nalazi u blizini	

	kamenoloma (iz smjera Smokvice). Put je uzak i zarastao, uz put se nalazi bujna makija. Nakon 40 minuta dolazi se do odmorišta s drvenim klupama. Prije odmorišta (na lijevo) odvojkom se može doći do jame Komoračišće. Nakon 20 minuta penjanja dolazi se na vrh. Put se rijetko koristi. Nije prikazan ni na jednoj planinarskoj karti.
Lokacija	**Na grebenu između Smokvice i Blata**
Datum upisa	

VALORIZACIJA

Dostupnost*	0 – nedostupnost 1 – neadekvatna dostupnost **2 – adekvatna dostupnost**
Zastupljenost u turističkoj ponudi:	**DA** NE
Dostupnost informacije o atrakciji turistima:	**DA** NE
Turistička posjećenost:	0 – nema posjeta **1 – mala posjećenost** 2 – srednja posjećenost 3 – velika posjećenost
Vremenska dostupnost po mjesecima:	**1. 2. 3. 4. 5. 6. 7. 8. 9. 10. 11. 12.**
Specifična oprema**:	DA **NE**
Širi sustav atrakcija:	

Šifra	P313SM 6	Redni broj	6.
Naziv resursa		**Biciklističke staze**	
Kratki funkcionalni opis		Nekoliko biciklističkih staza nalazi se u Smokvici. One vode kroz slikovite krajolike, maslinike, vinograde do vidikovaca, špilja i uvala.	
Lokacija		**Smokvica**	
Datum upisa			

VALORIZACIJA

Dostupnost*	0 – nedostupnost 1 – neadekvatna dostupnost **2 – adekvatna dostupnost**
Zastupljenost u turističkoj ponudi:	**DA** NE
Dostupnost informacije o atrakciji turistima:	**DA** NE
Turistička posjećenost:	0 – nema posjeta 1 – mala posjećenost 2 – srednja posjećenost **3 – velika posjećenost**
Vremenska dostupnost po mjesecima:	**1. 2. 3. 4. 5. 6. 7. 8. 9. 10. 11. 12.**
Specifična oprema**:	DA **NE**
Širi sustav atrakcija:	

Šifra	P313SM 7	Redni broj	7.
Naziv resursa		**Pješačke staze u Smokvici**	

Kratki funkcionalni opis	Nekoliko pješačkih nalazi se u Smokvici. One vode kroz slikovite krajolike, maslinike, vinograde do vidikovaca, špilja i uvala.
Lokacija	Smokvica
Datum upisa	
VALORIZACIJA	
Dostupnost*	0 – nedostupnost 1 – neadekvatna dostupnost **2 – adekvatna dostupnost**
Zastupljenost u turističkoj ponudi:	**DA** NE
Dostupnost informacije o atrakciji turistima:	**DA** NE
Turistička posjećenost:	0 – nema posjeta 1 – mala posjećenost 2 – srednja posjećenost **3 – velika posjećenost**
Vremenska dostupnost po mjesecima:	**1. 2. 3. 4. 5. 6. 7. 8. 9. 10. 11. 12.**
Specifična oprema**:	DA **NE**
Širi sustav atrakcija:	

Šifra	P313SM 8	Redni broj	8.
Naziv resursa		Staza Hum, staza do vrha Kom	
Kratki funkcionalni opis		Staza koja vodi do vrha Kom je prilično zarasla, uokolo se nalazi bujna makija. Nalazi se u blizini Smokvice. Staza Hum nalazi se u blizini Vela Luke . Staza je planinarska, dužine 2,5 km S trajanjem hodanja od 1 sat i 20 minuta. Staza je lagana. Na mapama je označena kao staza HUM.	
Lokacija		U blizini Smokvice i Vela Luke	
Datum upisa			
VALORIZACIJA			
Dostupnost*		0 – nedostupnost **1 – neadekvatna dostupnost** 2 – adekvatna dostupnost	
Zastupljenost u turističkoj ponudi:		DA **NE**	
Dostupnost informacije o atrakciji turistima:		DA **NE**	
Turistička posjećenost:		**0 – nema posjeta** 1 – mala posjećenost 2 – srednja posjećenost 3 – velika posjećenost	
Vremenska dostupnost po mjesecima:		**1. 2. 3. 4. 5. 6. 7. 8. 9. 10. 11. 12.**	
Specifična oprema**:		DA **NE**	
Širi sustav atrakcija:			

Šifra	P313SM 9	Redni broj	9.
Naziv resursa		Šetnice	
Kratki funkcionalni opis			
Lokacija		Smokvica	
Datum upisa			
VALORIZACIJA			

Dostupnost*	0 – nedostupnost 1 – neadekvatna dostupnost **2 – adekvatna dostupnost**
Zastupljenost u turističkoj ponudi:	**DA** NE
Dostupnost informacije o atrakciji turistima:	**DA** NE
Turistička posjećenost:	0 – nema posjeta 1 – mala posjećenost **2 – srednja posjećenost** 3 – velika posjećenost
Vremenska dostupnost po mjesecima:	**1. 2. 3. 4. 5. 6. 7. 8. 9. 10. 11. 12.**
Specifična oprema**:	DA **NE**
Širi sustav atrakcija:	

Šifra	P41SM10	Redni broj	10.
Naziv resursa		Aromatično bilje	
Kratki funkcionalni opis		Mogu se naći različite vrste aromatičnog bilja kao što su kadulja, ružmarin, lavanda, smilje, metvica i mažuran	
Lokacija		Smokvica	
Datum upisa			

VALORIZACIJA

Dostupnost*	0 – nedostupnost 1 – neadekvatna dostupnost **2 – adekvatna dostupnost**
Zastupljenost u turističkoj ponudi:	**DA** NE
Dostupnost informacije o atrakciji turistima:	**DA** NE
Turistička posjećenost:	0 – nema posjeta **1 – mala posjećenost** 2 – srednja posjećenost 3 – velika posjećenost
Vremenska dostupnost po mjesecima:	**1. 2. 3. 4. 5. 6. 7. 8. 9. 10. 11. 12.**
Specifična oprema**:	DA **NE**
Širi sustav atrakcija:	

Šifra	P41SM 11	Redni broj	11.
Naziv resursa		Drača	
Kratki funkcionalni opis		Nepravilna drvenasta biljka, naraste do 3 metra visine, grančice su prepune oštrih bodlji, plod je žućkastocrvena koštunica okriljena valovitim krilcem, veličine oko 2,5 cm.	
Lokacija		Smokvica	
Datum upisa			

VALORIZACIJA

Dostupnost*	0 – nedostupnost 1 – neadekvatna dostupnost **2 – adekvatna dostupnost**
Zastupljenost u turističkoj ponudi:	DA **NE**
Dostupnost informacije o atrakciji turistima:	DA **NE**

Turistička posjećenost:	**0 – nema posjeta** 1 – mala posjećenost 2 – srednja posjećenost 3 – velika posjećenost
Vremenska dostupnost po mjesecima:	1. 2. 3. 4. 5. 6. 7. 8. 9. 10. 11. 12.
Specifična oprema**:	DA **NE**
Širi sustav atrakcija:	

Šifra	P41SM 12	Redni broj	12.
Naziv resursa		Grmlje	
Kratki funkcionalni opis		Među Ističe se: veliki vrijes (Ericaarborea), tetivika (Smilakaspera), planika (Arbutusunedo), smrdljika (Pistacia earebiuthus), leprika (Viburnumtinus), smrča (Juniperusphoenicea) i drač (Paliumsspinacristi).	
Lokacija		Smokvica	
Datum upisa			
VALORIZACIJA			
Dostupnost*		0 – nedostupnost 1 – neadekvatna dostupnost **2 – adekvatna dostupnost**	
Zastupljenost u turističkoj ponudi:		DA	**NE**
Dostupnost informacije o atrakciji turistima:		DA	**NE**
Turistička posjećenost:		**0 – nema posjeta** 1 – mala posjećenost 2 – srednja posjećenost 3 – velika posjećenost	
Vremenska dostupnost po mjesecima:		1. 2. 3. 4. 5. 6. 7. 8. 9. 10. 11. 12.	
Specifična oprema**:		DA	**NE**
Širi sustav atrakcija:			

Šifra	P41SM 13	Redni broj	13.
Naziv resursa		Egzotične biljke	
Kratki funkcionalni opis		Mogu vidjeti različite tropske biljke kao što su: palme, eukaliptus, oleander, bugenvila, glicinija, kaktus	
Lokacija		Smokvica	
Datum upisa			
VALORIZACIJA			
Dostupnost*		0 – nedostupnost **1 – neadekvatna dostupnost** 2 – adekvatna dostupnost	
Zastupljenost u turističkoj ponudi:		DA	**NE**
Dostupnost informacije o atrakciji turistima:		DA	**NE**

Turistička posjećenost:	**0 – nema posjeta** 1 – mala posjećenost 2 – srednja posjećenost 3 – velika posjećenost
Vremenska dostupnost po mjesecima:	**1. 2. 3. 4. 5. 6. 7. 8. 9. 10. 11. 12.**
Specifična oprema**:	DA **NE**
Širi sustav atrakcija:	

Šifra	P411SM 14	Redni broj	14.
Naziv resursa		**Čempres**	
Kratki funkcionalni opis		Čempresi biljni rod stabala iz porodice *Cupressaceae*. Najčešći su obični čempres (lat. *Cupressussempervirens*) i arizonski čempres (lat. *Cupressusarizonica*). Čempres je stablo koje u visinu raste i do 25 metara. Kora stabla smeđe crvene je boje tamnijih nijansi, koja u starijih primjeraka postaje svijetlosiva i puca u plosnatim ljuskama. Krošnje stabla različitih su oblika, no uske su kod većine primjeraka.Razmnožava se sjemenom i raste neobično velikom brzinom. Ne podnosi jake hladnoće, voli vlažan zrak, i nije osjetljiv na vrstu tla.U grčkoj mitologiji, čempres je povezan s Hadom, bogom podzemlja i mrtvih.	
Lokacija		**Smokvica**	
Datum upisa			
VALORIZACIJA			
Dostupnost*		0 – nedostupnost 1 – neadekvatna dostupnost **2 – adekvatna dostupnost**	
Zastupljenost u turističkoj ponudi:		DA	**NE**
Dostupnost informacije o atrakciji turistima:		**DA**	NE
Turistička posjećenost:		**0 – nema posjeta** 1 – mala posjećenost 2 – srednja posjećenost 3 – velika posjećenost	
Vremenska dostupnost po mjesecima:		**1. 2. 3. 4. 5. 6. 7. 8. 9. 10. 11. 12.**	
Specifična oprema**:		DA	**NE**
Širi sustav atrakcija:			

Šifra	P411SM15	Redni broj	15.
Naziv resursa		**Hrast crnika (Česvina)**	
Kratki funkcionalni opis		Hrast crnika (lat. *Quercusilex*) je zimzeleno drvo iz roda hrastova, porodice Fagaceae.Naraste 10 do 20 m ovisno o kvaliteti staništa. Kora je mlađeg debla siva i glatka. Izbojci su pustenasti. Lišće je jajoliko ili duguljasto, 3-7 cm dugo, ušiljena vrha, cijela ruba na odraslim primjercima ili oštro napiljeno na izdancima. Odozgo je tamnozeleno i sjajno, a odozdo bijelo-pustenasto i kožasto.	

	Peteljka je kratka. Plod je žir. Po više njih nalaze se na zajedničkoj stapci, a ljuske kupule čvrsto su prilegle i pustenaste. Drvo je teško i tvrdo.
Lokacija	Smokvica
Datum upisa	
VALORIZACIJA	
Dostupnost*	0 – nedostupnost 1 – neadekvatna dostupnost **2 – adekvatna dostupnost**
Zastupljenost u turističkoj ponudi:	DA **NE**
Dostupnost informacije o atrakciji turistima:	**DA** NE
Turistička posjećenost:	**0 – nema posjeta** 1 – mala posjećenost 2 – srednja posjećenost 3 – velika posjećenost
Vremenska dostupnost po mjesecima:	1. 2. 3. 4. 5. 6. 7. 8. 9. 10. 11. 12.
Specifična oprema**:	DA **NE**
Širi sustav atrakcija:	

Šifra	P411SM 16	Redni broj	16.
Naziv resursa		Lemprika	
Kratki funkcionalni opis		Lemprika ili lopočika*(Viburnumtinus),* vazdazeleni sredozemni grm iz por. Kozokrvnica *(Caprifoliaceae)* s kožastim, tamnozelenim listovima cijela ruba i ružičastobijelim cvjetovima skupljenima u štitaste cvatove. Plodovi su crnomodre bobe. Raste samoniklo u primorskim vazdazelenim crnikinim šumama i makijama, a također se uzgaja kao živa ograda i kao ukrasna biljka u primorskim parkovima i vrtovima.	
Lokacija		Smokvica	
Datum upisa			
VALORIZACIJA			
Dostupnost*		0 – nedostupnost 1 – neadekvatna dostupnost **2 – adekvatna dostupnost**	
Zastupljenost u turističkoj ponudi:		DA **NE**	
Dostupnost informacije o atrakciji turistima:		DA **NE**	
Turistička posjećenost:		**0 – nema posjeta** 1 – mala posjećenost 2 – srednja posjećenost 3 – velika posjećenost	
Vremenska dostupnost po mjesecima:		1. 2. 3. 4. 5. 6. 7. 8. 9. 10. 11. 12.	
Specifična oprema**:		DA **NE**	
Širi sustav atrakcija:			

Šifra	P411SM 17	Redni broj	17.
Naziv resursa		Rogač	

Kratki funkcionalni opis	Rogač (lat. *Ceratoniasiliqua*) je samoniklo drvo ili grm iz porodice mahunarki (*Leguminosa*e), koje raste među makijom, maslenicima, po šumama i kamenitim mjestima. Drvo je široke krošnje i do 15 m visoko, a plod je 20 cm duga mahuna, zelene boje koja sazrijevanjem prelazi u tamnosmeđu. Mahune sazrijevaju koncem ljeta. Zrela mahuna je slatkastog okusa. Endosperm zrelih mahuna prerađuje se u rogačevo brašno. Rogač raste u obalnim krajevima mediteranskog pojasa u Hrvatskoj, Turskoj, Alžiru, Maroku, Tunisu, Španjolskoj, Portugalu, Grčkoj i Italiji.
Lokacija	Smokvica
Datum upisa	
VALORIZACIJA	
Dostupnost*	0 – nedostupnost 1 – neadekvatna dostupnost **2 – adekvatna dostupnost**
Zastupljenost u turističkoj ponudi:	**DA** NE
Dostupnost informacije o atrakciji turistima:	**DA** NE
Turistička posjećenost:	0 – nema posjeta **1 – mala posjećenost** 2 – srednja posjećenost 3 – velika posjećenost
Vremenska dostupnost po mjesecima:	1. 2. 3. 4. 5. 6. 7. 8. 9. 10. 11. 12.
Specifična oprema**:	DA **NE**
Širi sustav atrakcija:	

Šifra	P421SM 18	Redni broj	18.
Naziv resursa		Poljoprivredno tlo	
Kratki funkcionalni opis		Plodna poljoprivrednatlamogu segrupirati u dvijeskupine:rigolanatlapoljairigolanatlaterasa. Najčešće su to rigolana tla iz kalkokambisolai crvenica. Crvenica (*errarossa*) jekambičnotlo mediteranskog podneblja,fizikalnihikemijskih značajkivrlosličnih smeđemtlunavapnencu. Od spomenutoga smeđeg tla na vapnencu razlikuje se znatno crvenijombojom.Crvenice su velikog kapaciteta za vodu, te dobro propusne iaerirane, iakosuteksturnoteža tla. Kaoikodsmeđegtlapoliedričnastrukturavrši korekciju vodo-zračnihodnosa,tenemaproblema sasuvišnim vlaženjem. Ukemijskom pogledu to sunekarbonatnatla,velikogkapacitetaadsorpcije (30-60 ekv.mmol H), visoke zasićenosti bazama (>80%), neutralne do slabo kisele reakcijete malihkoličinablagoghumusa. Međutim,zbog iznimno jakoga višegodišnjeg antropogenog utjecaja vrlo jemalo tala sačuvanim prirodnim svojstvima izvornih tipova. U poljimase

	nalazedubljatla,povoljnijega mehaničkog sastava, asamimtimei pogodnijaza intenzivnu poljoprivrednuproizvodnju,posebno povrtlarsku.Narigolanimterasiranimtlimaotoka Korčule tradicionalno prevladavavinogradarska proizvodnja,posebno poznatasorta "Pošip". Danas, nažalost,zbognapuštanjapoljoprivrednih površina dolazi do sukcesije vegetacije, a posljedično idopovećanja opasnostiodpožara.
Lokacija	Smokvica
Datum upisa	
VALORIZACIJA	
Dostupnost*	0 – nedostupnost 1 – neadekvatna dostupnost **2 – adekvatna dostupnost**
Zastupljenost u turističkoj ponudi:	**DA** NE
Dostupnost informacije o atrakciji turistima:	**DA** NE
Turistička posjećenost:	0 – nema posjeta 1 – mala posjećenost **2 – srednja posjećenost** 3 – velika posjećenost
Vremenska dostupnost po mjesecima:	**1. 2. 3. 4. 5. 6. 7. 8. 9. 10. 11. 12.**
Specifična oprema**:	DA **NE**
Širi sustav atrakcija:	

Šifra	P423SM 19	Redni broj	19.
Naziv resursa		Divlja maslina i maslina	
Kratki funkcionalni opis		Maslina (uljika, *Oleaeuropaea*) ime je za suptropsku zimzelenu biljku, porodice maslina (Oleaceae). Pod imenom mastrinka ili divlja maslina (OleaoleasterHoffmanns. & Link) smatrana je posebnom samoniklom vrstom, što nije prihvaćeno. Mastrinka ima vrlo sitne plodove i daje mali prirod, pa se uglavnom koristi kao oprašivač pitome masline. U Hrvatskoj je prisutna i kao sastavni dio biljne zajednice česmine. Raste kao grm, a rjeđe kao stablo.Ulje od divlje masline nekada se preporučivalo u medicinske svrhe. Maslina razvija stablo, koje je nepravilno, kvrgavo i razgranato. Listovi su kožnati i ovalni, dok je boja listova na naličju tamno zelene boje, dok je donja strana lista bijelkasto-srebrne boje. Kada je u cvatu, maslina razvija bijele cvjetove u grozdovima, a plod je ovalnog oblika tamnozelene do crne boje. Plod je bogat uljem, koji se tiješti korištenjem pritiska kroz razne preše (hladna obrada), ili se izdvaja koristeći vruću vodu ili paru. Ulje se koristi u prehrani kao dodatak jelu, za prženje, začinjavanje jela, te u medicinske svrhe. U prošlosti, koristilo se i za svete obrede, kao gorivo		

	za svjetiljke, za masažu kraljeva, kao novac, za premazivanje beba i umirućih te za glancanje dijamanata. Maslinovo drvo, izuzetno je kvalitetno, te je jako skupocjen namještaj izrađen od njega.
Lokacija	Smokvica
Datum upisa	
VALORIZACIJA	
Dostupnost*	0 – nedostupnost 1 – neadekvatna dostupnost **2 – adekvatna dostupnost**
Zastupljenost u turističkoj ponudi:	**DA** NE
Dostupnost informacije o atrakciji turistima:	**DA** NE
Turistička posjećenost:	0 – nema posjeta 1 – mala posjećenost **2 – srednja posjećenost** 3 – velika posjećenost
Vremenska dostupnost po mjesecima:	**1. 2. 3. 4. 5. 6. 7. 8. 9. 10. 11. 12.**
Specifična oprema**:	DA **NE**
Širi sustav atrakcija:	

Šifra	P424SM 20	Redni broj	20.
Naziv resursa		Smokva	
Kratki funkcionalni opis		Smokva (lat. *Ficus carica*) je listopadni grm ili malo drvo porijeklom iz jugozapadne Azije i istočnog Mediterana, koje se uzgaja na široko rasprostranjenim područjima zbog svog jestivog ploda.Plod smokve je mesnat, sladak, oblika kruške. Može biti žućkaste ili purpurne boje. Jede se svježe, konzervirano ili sušeno.Koristi se u prehrambenoj industriji za proizvodnju punjenog keksa i džema.Za razliku od ostalih vrsta iz porodice Ficus, jedino se smokva kultivira za proizvodnju voća.	
Lokacija		Smokvica	
Datum upisa			
VALORIZACIJA			
Dostupnost*		0 – nedostupnost 1 – neadekvatna dostupnost **2 – adekvatna dostupnost**	
Zastupljenost u turističkoj ponudi:		**DA** NE	
Dostupnost informacije o atrakciji turistima:		**DA** NE	
Turistička posjećenost:		0 – nema posjeta **1 – mala posjećenost** 2 – srednja posjećenost 3 – velika posjećenost	
Vremenska dostupnost po mjesecima:		**1. 2. 3. 4. 5. 6. 7. 8. 9. 10. 11. 12.**	
Specifična oprema**:		DA **NE**	
Širi sustav atrakcija:			

Šifra	P51SM 21	Redni broj	21.
Naziv resursa		Mungosi	
Kratki funkcionalni opis		Mungosi (Herpestidae) su porodica iz skupine mačkolikih životinja. Oni se dijele na dvije podporodice koje se mogu dobro međusobno razlikovati. Jedna su Madagaskarski*Euplerinae* a druga Pravi (afroazijski) mungosi. Prva skupina je endemična za Madagaskar a druga je raširena najviše u Africi i Južnoj Aziji. Hrane se pretežno kukcima, a često i raznim vrstama crvića koje iskapaju iz zemlje, u potrazi za hranom provode velik dio vremena sa njuškicama priljubljenim uz zemlju, izloženi su svojim najopasnijim neprijateljima, grabežljivcima iz zraka. Stoga je neprekidno jedan merkat "na straži". Sjedi na vrhu obližnjeg polusuhog grma, ili stabla, promatrajući nebo nad prostorom gdje članovi obitelji traže hranu. Ako se na obzoru pojavi krilati neprijatelj, on diže uzbunu i svi istog trena kreću prema najbližem zaklonu. Isto tako, ako se u blizini pojavi zmija, na javljanje prvog koji ju opazi, okuplja se cijela grupa i udruženim snagama, napadajući ju sa svih strana, obično ju, bez obzira na veličinu, uspijevaju otjerati. Nisu imuni na zmijski otrov, ali su vrlo otporni na njega, i u slučaju ugriza, obično prežive, osim ako je riječ o vrlo mladoj životinji. Dok su mladunci još vrlo mladi i sišu pa ne idu s odraslima kad se družina raziđe u potragu za hranom, jedna ili dvije životinje uvijek ostaju s mladuncima u blizini podzemnog staništa vodeći brigu o njima.	
Lokacija		Smokvica	
Datum upisa			
		VALORIZACIJA	
Dostupnost*		0 – nedostupnost 1 – neadekvatna dostupnost 2 – adekvatna dostupnost	
Zastupljenost u turističkoj ponudi:		DA	NE
Dostupnost informacije o atrakciji turistima:		DA	NE
Turistička posjećenost:		0 – nema posjeta 1 – mala posjećenost 2 – srednja posjećenost 3 – velika posjećenost	
Vremenska dostupnost po mjesecima:		1. 2. 3. 4. 5. 6. 7. 8. 9. 10. 11. 12.	
Specifična oprema**:		DA	NE
Širi sustav atrakcija:			

Šifra	P511SM 22	Redni broj	22.

Naziv resursa	Šišmiši ili netopiri
Kratki funkcionalni opis	Šišmiši ili netopiri (Chiroptera) su red iz podrazreda viših sisavaca unutar razreda sisavaca. S ukupno 1100 vrsta netopiri su, iza glodavaca, red sisavaca s najvećim brojem vrsta. Znanstveno ime je izvedeno iz grčkog, i u doslovnom prijevodu bi značilo "krilate ruke".Šišmiši su jedini sisavci, a uz ptice i jedini kralježnjaci koji mogu aktivno letjeti. Neke grupe sisavaca (kao leteća vjeverica, bodljorepa vjeverica, veliki klizač i leteći penjaš) imaju, doduše, letne kožice između udova, ali mogu samo kliziti s višeg položaja prema dole. Suprotno tome, šišmiši mogu letjeti i uvis.Letna kožica se sastoji od dva sloja kože i proteže se od zapešća do ramena i između nogu. Ovaj dio se naziva *Uropatagium* (pobliže vidi letna kožica) i uključuje i rep - ako postoji - i često služi za obuhvaćanje plijena. Palac je kratak (ne postoji samo kod Furipteridae) i završava s kandžom, dok su preostala četiri prsta jako produžena i napinju letnu kožicu. Dok velešišmiši uglavnom imaju kandžu i na drugom prstu, većina sitnošišmiša ju nema. Trn na peti služi zatezanju repne letne kožice. Za razliku od većine drugih sisavaca, stražnje noge su okrenute prema natrag i završavaju s pet prstiju s kandžama. Gusto, svilenkastokrzno šišmiša je najčešće sivo do smeđe, iako postoje i bijele i šarene vrste.
Lokacija	Smokvica
Datum upisa	

VALORIZACIJA

Dostupnost*	0 – nedostupnost 1 – neadekvatna dostupnost 2 – adekvatna dostupnost	
Zastupljenost u turističkoj ponudi:	DA	NE
Dostupnost informacije o atrakciji turistima:	DA	NE
Turistička posjećenost:	0 – nema posjeta 1 – mala posjećenost 2 – srednja posjećenost 3 – velika posjećenost	
Vremenska dostupnost po mjesecima:	1. 2. 3. 4. 5. 6. 7. 8. 9. 10. 11. 12.	
Specifična oprema**:	DA	NE
Širi sustav atrakcija:		

Šifra	P512SM 23	Redni broj	23.
Naziv resursa		Galebovi	
Kratki funkcionalni opis		Galebovi, (lat. *Larid*ae) su porodicaptica iz redamočvarica. Galebi su svojom veličinom od oko 30 do 80 cm veliki kao golubovi pa skoro kao orlovi. Imaju relativno uska, šiljasta krila i snažne,	

	vitke kljunove s malo prema dole savijenim gornjim kljunom. Tri prema naprijed okrenuta prsta povezana su plivaćom kožicom, dok je četvrti vrlo kratak i okrenut prema natrag, a neke vrste ga uopće nemaju. Boja perja im je uglavnom bijelo siva, često crna na glavi, leđima i na krilima. Spolovi su jednakih boja, a mužjaci su nešto krupniji. Kod velikog broja vrsta mladunci su smeđe boje.
Lokacija	Smokvica
Datum upisa	
VALORIZACIJA	
Dostupnost*	0 – nedostupnost 1 – neadekvatna dostupnost 2 – adekvatna dostupnost
Zastupljenost u turističkoj ponudi:	DA NE
Dostupnost informacije o atrakciji turistima:	DA NE
Turistička posjećenost:	0 – nema posjeta 1 – mala posjećenost 2 – srednja posjećenost 3 – velika posjećenost
Vremenska dostupnost po mjesecima:	1. 2. 3. 4. 5. 6. 7. 8. 9. 10. 11. 12.
Specifična oprema**:	DA NE
Širi sustav atrakcija:	

Šifra	P512SM 24	Redni broj	24.
Naziv resursa		Lastavice	
Kratki funkcionalni opis		Lastavice (lat. Hirundinidae) su porodica ptica koja pripada redu vrapčarki*(Passeriformes)*. Dio su podredapjevica (Passeres). Ova porodica se sastoji od dvije potporodice: Pseudochelidoninae i Hirundininae.Karakteristika ovih ptica je njihova prilagođenost lovu za hranom u letu: kukce hvataju u zraku. Tijelo im je vitko, a krila uska. Kljun je kratak, a grkljan mogu široko otvoriti. Porodica obuhvaća 75 vrsta.Lastavice su selice. Oblik repa im je vrlo specifičan i po njemu su dobili ime.		
Lokacija		Smokvica	
Datum upisa			
VALORIZACIJA			
Dostupnost*		0 – nedostupnost 1 – neadekvatna dostupnost 2 – adekvatna dostupnost	
Zastupljenost u turističkoj ponudi:		DA	NE
Dostupnost informacije o atrakciji turistima:		DA	NE
Turistička posjećenost:		0 – nema posjeta 1 – mala posjećenost 2 – srednja posjećenost 3 – velika posjećenost	
Vremenska dostupnost po mjesecima:		1. 2. 3. 4. 5. 6. 7. 8. 9. 10. 11. 12.	

Specifična oprema**: DA NE
Širi sustav atrakcija:

Šifra	P521SM 25	Redni broj	25.
Naziv resursa		Koze	
Kratki funkcionalni opis			
Lokacija		Smokvica	
Datum upisa			
VALORIZACIJA			

Dostupnost*
0 – nedostupnost
1 – neadekvatna dostupnost
2 – adekvatna dostupnost
Zastupljenost u turističkoj ponudi: DA NE
Dostupnost informacije o atrakciji turistima: DA NE

Turistička posjećenost:
0 – nema posjeta
1 – mala posjećenost
2 – srednja posjećenost
3 – velika posjećenost

Vremenska dostupnost po mjesecima: 1. 2. 3. 4. 5. 6. 7. 8. 9. 10. 11. 12.
Specifična oprema**: DA NE
Širi sustav atrakcija:

Šifra	P521SM 26	Redni broj	26.
Naziv resursa		Ovce	
Kratki funkcionalni opis			
Lokacija		Smokvica	
Datum upisa			
VALORIZACIJA			

Dostupnost*
0 – nedostupnost
1 – neadekvatna dostupnost
2 – adekvatna dostupnost
Zastupljenost u turističkoj ponudi: DA NE
Dostupnost informacije o atrakciji turistima: DA NE

Turistička posjećenost:
0 – nema posjeta
1 – mala posjećenost
2 – srednja posjećenost
3 – velika posjećenost

Vremenska dostupnost po mjesecima: 1. 2. 3. 4. 5. 6. 7. 8. 9. 10. 11. 12.
Specifična oprema**: DA NE
Širi sustav atrakcija:

Šifra	P521SM 27	Redni broj	27.
Naziv resursa		Svinje	
Kratki funkcionalni opis			
Lokacija		Smokvica	
Datum upisa			
VALORIZACIJA			

Dostupnost*
0 – nedostupnost

	1 – neadekvatna dostupnost 2 – adekvatna dostupnost
Zastupljenost u turističkoj ponudi:	DA NE
Dostupnost informacije o atrakciji turistima:	DA NE
Turistička posjećenost:	0 – nema posjeta 1 – mala posjećenost 2 – srednja posjećenost 3 – velika posjećenost
Vremenska dostupnost po mjesecima:	1. 2. 3. 4. 5. 6. 7. 8. 9. 10. 11. 12.
Specifična oprema**:	DA NE
Širi sustav atrakcija:	

Šifra	P522SM 28	Redni broj	28.
Naziv resursa		Kokoši	
Kratki funkcionalni opis			
Lokacija		Smokvica	
Datum upisa			
VALORIZACIJA			
Dostupnost*		0 – nedostupnost 1 – neadekvatna dostupnost 2 – adekvatna dostupnost	
Zastupljenost u turističkoj ponudi:		DA NE	
Dostupnost informacije o atrakciji turistima:		DA NE	
Turistička posjećenost:		0 – nema posjeta 1 – mala posjećenost 2 – srednja posjećenost 3 – velika posjećenost	
Vremenska dostupnost po mjesecima:		1. 2. 3. 4. 5. 6. 7. 8. 9. 10. 11. 12.	
Specifična oprema**:		DA NE	
Širi sustav atrakcija:			

Šifra	P523SM 29	Redni broj	29.
Naziv resursa		Mačke	
Kratki funkcionalni opis			
Lokacija		Smokvica	
Datum upisa			
VALORIZACIJA			
Dostupnost*		0 – nedostupnost 1 – neadekvatna dostupnost 2 – adekvatna dostupnost	
Zastupljenost u turističkoj ponudi:		DA NE	
Dostupnost informacije o atrakciji turistima:		DA NE	
Turistička posjećenost:		0 – nema posjeta 1 – mala posjećenost 2 – srednja posjećenost 3 – velika posjećenost	
Vremenska dostupnost po mjesecima:		1. 2. 3. 4. 5. 6. 7. 8. 9. 10. 11. 12.	

Specifična oprema**: DA NE
Širi sustav atrakcija:

Šifra	P523SM 30	Redni broj	30.
Naziv resursa		Psi	
Kratki funkcionalni opis			
Lokacija		Smokvica	
Datum upisa			
VALORIZACIJA			
Dostupnost*		0 – nedostupnost 1 – neadekvatna dostupnost 2 – adekvatna dostupnost	
Zastupljenost u turističkoj ponudi:		DA	NE
Dostupnost informacije o atrakciji turistima:		DA	NE
Turistička posjećenost:		0 – nema posjeta 1 – mala posjećenost 2 – srednja posjećenost 3 – velika posjećenost	
Vremenska dostupnost po mjesecima:		1. 2. 3. 4. 5. 6. 7. 8. 9. 10. 11. 12.	
Specifična oprema**:		DA	NE
Širi sustav atrakcija:			

GRAD KORČULA I OPĆINA SMOKVICA - INVENTARIZACIJA I VALORIZACIJA RESURSA ZA REKREACIJSKI RAZVOJ

OZNAKA NA INVENTARIZACIJSKOJ KARTI

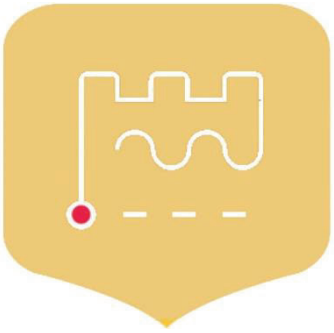

OZNAKA NA REVITALIZACIJSKOJ KARTI

LEGENDA:

Bisače	BI	Otok Badija	OB
Bradat	BR	Pavja luka	PVL
Čara	CA	Planjak	PNJ
Čarsko polje	CP	Prigradica	PR
Gojak	GO	Pupnat	PU
Kamenjak	KA	Pupnatska luka	PL
Kneže	KN	Račišće	RA
Korčula	KO	Sitnica	SI
Lučnjak	LU	Uvala Orlanduša	UO
Majsan	MA	Velika stupa	VST
Mala sestrica	MS	Vrnik	VR
Mala stupa	MST	Zavalatica	ZA
		Žrnovo	ZR

KORČULA

Šifra	P313KO 76	Redni broj	76.
Naziv resursa		Doživljavanje mora	
Kratki funkcionalni opis		Temperature mora je vrlo povoljna, ljetna posebice i kreće se između 21 i 24°C na ovom području . Zimske temperature iznose 12-13,5°C Prozirnost mora ljeti je od 13-31 metara, dok je zimi 13-26 metara. Boja mora je izrazito modra. Morske struje uglavnom pokazuju opći smjer istočne jadranske struje. Najveća strujanja su u Korčulanskom kanalu (3 čvora brzine). Najveći valovi stvaraju se po jugu i dosežu visinu od dva i više metara. Plime i oseke su blage, razlika između niske i visoke vode je oko 50 cm. Obala je razvedena.	
Lokacija		Korčula	
Datum upisa			
VALORIZACIJA			
Dostupnost*		0 – nedostupnost 1 – neadekvatna dostupnost **2 – adekvatna dostupnost**	
Zastupljenost u turističkoj ponudi:		**DA**	NE
Dostupnost informacije o atrakciji turistima:		**DA**	NE
Turistička posjećenost:		0 – nema posjeta 1 – mala posjećenost 2 – srednja posjećenost **3 – velika posjećenost**	
Vremenska dostupnost po mjesecima:		1. 2. 3. 4. 5. 6. 7. 8. 9. 10. 11. 12.	
Specifična oprema**:		DA	**NE**
Širi sustav atrakcija:			

Šifra	P313KO 77	Redni broj	77.
Naziv resursa		Fotografiranje	
Kratki funkcionalni opis			
Lokacija		Korčula	
Datum upisa			
VALORIZACIJA			
Dostupnost*		0 – nedostupnost 1 – neadekvatna dostupnost **2 – adekvatna dostupnost**	
Zastupljenost u turističkoj ponudi:		**DA**	NE
Dostupnost informacije o atrakciji turistima:		**DA**	NE
Turistička posjećenost:		0 – nema posjeta 1 – mala posjećenost 2 – srednja posjećenost **3 – velika posjećenost**	
Vremenska dostupnost po mjesecima:		1. 2. 3. 4. 5. 6. 7. 8. 9. 10. 11. 12.	
Specifična oprema**:		DA	**NE**
Širi sustav atrakcija:			

Šifra	P313KO 78	Redni broj	78.
Naziv resursa		Jedrenje	
Kratki funkcionalni opis			
Lokacija		Korčula	
Datum upisa			
		VALORIZACIJA	
Dostupnost*		0 – nedostupnost 1 – neadekvatna dostupnost **2 – adekvatna dostupnost**	
Zastupljenost u turističkoj ponudi:		**DA**	NE
Dostupnost informacije o atrakciji turistima:		**DA**	NE
Turistička posjećenost:		0 – nema posjeta 1 – mala posjećenost 2 – srednja posjećenost **3 – velika posjećenost**	
Vremenska dostupnost po mjesecima:		1. 2. 3. 4. 5. 6. 7. 8. 9. 10. 11. 12.	
Specifična oprema**:		DA	**NE**
Širi sustav atrakcija:			

Šifra	P313KO 79	Redni broj	79.
Naziv resursa		Jedrenje na dasci	
Kratki funkcionalni opis			
Lokacija		Korčula	
Datum upisa			
		VALORIZACIJA	
Dostupnost*		0 – nedostupnost 1 – neadekvatna dostupnost **2 – adekvatna dostupnost**	
Zastupljenost u turističkoj ponudi:		**DA**	NE
Dostupnost informacije o atrakciji turistima:		**DA**	NE
Turistička posjećenost:		0 – nema posjeta 1 – mala posjećenost 2 – srednja posjećenost **3 – velika posjećenost**	
Vremenska dostupnost po mjesecima:		1. 2. 3. 4. 5. 6. 7. 8. 9. 10. 11. 12.	
Specifična oprema**:		DA	**NE**
Širi sustav atrakcija:			

Šifra	P313KO 80	Redni broj	80.
Naziv resursa		Jedrenje padobranom	
Kratki funkcionalni opis			
Lokacija		Korčula	
Datum upisa			
		VALORIZACIJA	
Dostupnost*		0 – nedostupnost 1 – neadekvatna dostupnost **2 – adekvatna dostupnost**	
Zastupljenost u turističkoj ponudi:		**DA**	NE
Dostupnost informacije o atrakciji turistima:		**DA**	NE

Turistička posjećenost:	0 – nema posjeta 1 – mala posjećenost **2 – srednja posjećenost** 3 – velika posjećenost
Vremenska dostupnost po mjesecima:	1. 2. 3. **4. 5. 6. 7. 8. 9. 10. 11**. 12.
Specifična oprema**:	DA **NE**
Širi sustav atrakcija:	

Šifra	P313KO 81	Redni broj	81.
Naziv resursa		Kiting	
Kratki funkcionalni opis			
Lokacija		Korčula	
Datum upisa			

VALORIZACIJA

Dostupnost*	0 – nedostupnost 1 – neadekvatna dostupnost **2 – adekvatna dostupnost**	
Zastupljenost u turističkoj ponudi:	**DA**	NE
Dostupnost informacije o atrakciji turistima:	**DA**	NE
Turistička posjećenost:	0 – nema posjeta 1 – mala posjećenost **2 – srednja posjećenost** 3 – velika posjećenost	
Vremenska dostupnost po mjesecima:	1. 2. 3. **4. 5. 6. 7. 8. 9. 10.** 11. 12.	
Specifična oprema**:	DA **NE**	
Širi sustav atrakcija:		

Šifra	P313KO 82	Redni broj	82.
Naziv resursa		Kupalište Mandrač	
Kratki funkcionalni opis		Obala je stjenovita, s velikim betonskim molom i nekoliko šljunčanih plažica, koju se uglavnom koriste mještani. Ova plaža je još uvijek relativno skrivena od većine novih posjetitelja grada Korčule, jer se nalazi izvan uobičajenih turističkih ruta.U blizini plaže nalazi se vrlo lijep beach bar, a pored plaže je samostan Svetog Nikole. Poznato je romantično mjesto za uživanje prekrasnim zalascima sunca.	
Lokacija		**Do plaže se dolazi šetnicom uz more u pravcu zapadno od grada Korčule.**	
Datum upisa			

VALORIZACIJA

Dostupnost*	0 – nedostupnost 1 – neadekvatna dostupnost **2 – adekvatna dostupnost**	
Zastupljenost u turističkoj ponudi:	**DA**	**NE**
Dostupnost informacije o atrakciji turistima:	**DA**	NE

Turistička posjećenost:	0 – nema posjeta 1 – mala posjećenost **2 – srednja posjećenost** 3 – velika posjećenost
Vremenska dostupnost po mjesecima:	1. 2. 3. 4. **5. 6. 7. 8. 9. 10.** 11. 12.
Specifična oprema**:	DA **NE**
Širi sustav atrakcija:	

Šifra	P313KO 83	Redni broj	83.
Naziv resursa		Kupalište Sveti Nikola	
Kratki funkcionalni opis		Kamena i betonska obala, s mnogo malih molova za lakši pristup barkama i moru. Ovo kupalište je vrlo popularno i koristi ga uglavnom lokalno stanovništvo. Postoji nekoliko kafića u neposrednoj blizini. Otvoren je sjevernim i zapadnim vjetrovima te nudi prekrasan pogled na stari grad Korčulu.	
Lokacija		Ispod šetnice Svetog Nikole koja se proteže od poluotoka starog grada Korčule prema zapadu	
Datum upisa			

VALORIZACIJA

Dostupnost*	0 – nedostupnost 1 – neadekvatna dostupnost **2 – adekvatna dostupnost**	
Zastupljenost u turističkoj ponudi:	**DA**	NE
Dostupnost informacije o atrakciji turistima:	**DA**	NE
Turistička posjećenost:	0 – nema posjeta 1 – mala posjećenost 2 – srednja posjećenost **3 – velika posjećenost**	
Vremenska dostupnost po mjesecima:	**1. 2. 3. 4. 5. 6. 7. 8. 9. 10. 11. 12.**	
Specifična oprema**:	DA	**NE**
Širi sustav atrakcija:		

Šifra	P313KO 84	Redni broj	84.
Naziv resursa		Kupalište Zakerjan	
Kratki funkcionalni opis		Zakerjan je potez stjenovite i betonske obale s nekoliko molova, najpopularnije kupalište za stanovnike starog grada. More je ovdje savršeno čista i bistro. Vrlo dobro je zaštićeno od glavnih ljetnih vjetrova koji pušu sa zapada, a poslijepodne je cijelo u hladu.	
Lokacija		Nalazi se na istočnoj strani poluotoka starog grada Korčule, ispod zidina koje okružuju grad.	
Datum upisa			

VALORIZACIJA

Dostupnost*	0 – nedostupnost 1 – neadekvatna dostupnost **2 – adekvatna dostupnost**	
Zastupljenost u turističkoj ponudi:	**DA**	NE

Dostupnost informacije o atrakciji turistima: **DA** NE

Turistička posjećenost:
0 – nema posjeta
1 – mala posjećenost
2 – srednja posjećenost
3 – velika posjećenost

Vremenska dostupnost po mjesecima: **1. 2. 3. 4. 5. 6. 7. 8. 9. 10. 11. 12.**
Specifična oprema**: DA **NE**
Širi sustav atrakcija:

Šifra	P313KO 85	Redni broj	85.
Naziv resursa		Kupanje	
Kratki funkcionalni opis			
Lokacija		Otok Korčula	
Datum upisa			

VALORIZACIJA

Dostupnost*
0 – nedostupnost
1 – neadekvatna dostupnost
2 – adekvatna dostupnost

Zastupljenost u turističkoj ponudi: **DA** NE
Dostupnost informacije o atrakciji turistima: **DA** NE

Turistička posjećenost:
0 – nema posjeta
1 – mala posjećenost
2 – srednja posjećenost
3 – velika posjećenost

Vremenska dostupnost po mjesecima: **1. 2. 3. 4. 5. 6. 7. 8. 9. 10. 11. 12.**
Specifična oprema**: DA **NE**
Širi sustav atrakcija:

Šifra	P313KO 86	Redni broj	86.
Naziv resursa		Nautičke aktivnosti	
Kratki funkcionalni opis			
Lokacija		Otok Korčula	
Datum upisa			

VALORIZACIJA

Dostupnost*
0 – nedostupnost
1 – neadekvatna dostupnost
2 – adekvatna dostupnost

Zastupljenost u turističkoj ponudi: **DA** NE
Dostupnost informacije o atrakciji turistima: **DA** NE

Turistička posjećenost:
0 – nema posjeta
1 – mala posjećenost
2 – srednja posjećenost
3 – velika posjećenost

Vremenska dostupnost po mjesecima: **1. 2. 3. 4. 5. 6. 7. 8. 9. 10. 11. 12.**
Specifična oprema**: DA **NE**
Širi sustav atrakcija:

Šifra	P313KO 87	Redni broj	87.
Naziv resursa		Plivanje	
Kratki funkcionalni opis			
Lokacija		Otok Korčula	
Datum upisa			

VALORIZACIJA

Dostupnost*	0 – nedostupnost 1 – neadekvatna dostupnost **2 – adekvatna dostupnost**	
Zastupljenost u turističkoj ponudi:	**DA**	NE
Dostupnost informacije o atrakciji turistima:	**DA**	NE
Turistička posjećenost:	0 – nema posjeta 1 – mala posjećenost 2 – srednja posjećenost **3 – velika posjećenost**	
Vremenska dostupnost po mjesecima:	**1. 2. 3. 4. 5. 6. 7. 8. 9. 10. 11. 12.**	
Specifična oprema**:	DA	**NE**
Širi sustav atrakcija:		

Šifra	P313KO 88	Redni broj	88.
Naziv resursa		Podvodni ribolov	
Kratki funkcionalni opis			
Lokacija		Otok Korčula	
Datum upisa			

VALORIZACIJA

Dostupnost*	0 – nedostupnost 1 – neadekvatna dostupnost **2 – adekvatna dostupnost**	
Zastupljenost u turističkoj ponudi:	**DA**	NE
Dostupnost informacije o atrakciji turistima:	**DA**	NE
Turistička posjećenost:	0 – nema posjeta 1 – mala posjećenost **2 – srednja posjećenost** 3 – velika posjećenost	
Vremenska dostupnost po mjesecima:	**1. 2. 3. 4. 5. 6. 7. 8. 9. 10. 11. 12.**	
Specifična oprema**:	DA	**NE**
Širi sustav atrakcija:		

Šifra	P313KO 89	Redni broj	89.
Naziv resursa		Promatranje pojava na moru	
Kratki funkcionalni opis			
Lokacija		Otok Korčula	
Datum upisa			

VALORIZACIJA

Dostupnost*	0 – nedostupnost 1 – neadekvatna dostupnost **2 – adekvatna dostupnost**	
Zastupljenost u turističkoj ponudi:	**DA**	NE
Dostupnost informacije o atrakciji turistima:	**DA**	NE

Turistička posjećenost:	0 – nema posjeta 1 – mala posjećenost **2 – srednja posjećenost** 3 – velika posjećenost
Vremenska dostupnost po mjesecima:	**1. 2. 3. 4. 5. 6. 7. 8. 9. 10. 11. 12.**
Specifična oprema**:	DA **NE**
Širi sustav atrakcija:	

Šifra	P313KO 90	Redni broj	90.
Naziv resursa		Ronjenje	
Kratki funkcionalni opis			
Lokacija		Otok Korčula	
Datum upisa			

VALORIZACIJA

Dostupnost*	0 – nedostupnost 1 – neadekvatna dostupnost **2 – adekvatna dostupnost**
Zastupljenost u turističkoj ponudi:	**DA** NE
Dostupnost informacije o atrakciji turistima:	**DA** NE
Turistička posjećenost:	0 – nema posjeta **1 – mala posjećenost** 2 – srednja posjećenost 3 – velika posjećenost
Vremenska dostupnost po mjesecima:	**1. 2. 3. 4. 5. 6. 7. 8. 9. 10. 11. 12.**
Specifična oprema**:	DA **NE**
Širi sustav atrakcija:	

Šifra	P313KO 91	Redni broj	91.
Naziv resursa		Skijanje na vodi	
Kratki funkcionalni opis			
Lokacija		Otok Korčula	
Datum upisa			

VALORIZACIJA

Dostupnost*	0 – nedostupnost 1 – neadekvatna dostupnost **2 – adekvatna dostupnost**
Zastupljenost u turističkoj ponudi:	**DA** NE
Dostupnost informacije o atrakciji turistima:	**DA** NE
Turistička posjećenost:	0 – nema posjeta **1 – mala posjećenost** 2 – srednja posjećenost 3 – velika posjećenost
Vremenska dostupnost po mjesecima:	1. 2. 3. 4. 5. **6. 7. 8. 9**. 10. 11. 12.
Specifična oprema**:	DA **NE**
Širi sustav atrakcija:	

Šifra	P313KO 92	Redni broj	92.
Naziv resursa		Skupljanje školjaka	
Kratki funkcionalni opis			
Lokacija		Otok Korčula	
Datum upisa			

VALORIZACIJA

Dostupnost*
0 – nedostupnost
1 – neadekvatna dostupnost
2 – adekvatna dostupnost

Zastupljenost u turističkoj ponudi: **DA** NE

Dostupnost informacije o atrakciji turistima: **DA** NE

Turistička posjećenost:
0 – nema posjeta
1 – mala posjećenost
2 – srednja posjećenost
3 – velika posjećenost

Vremenska dostupnost po mjesecima: 1. 2. 3. 4. **5. 6. 7. 8. 9. 10. 11.** 12.

Specifična oprema**: DA **NE**

Širi sustav atrakcija:

Šifra	P313KO 93	Redni broj	93.
Naziv resursa		Slikanje	
Kratki funkcionalni opis			
Lokacija		Otok Korčula	
Datum upisa			

VALORIZACIJA

Dostupnost*
0 – nedostupnost
1 – neadekvatna dostupnost
2 – adekvatna dostupnost

Zastupljenost u turističkoj ponudi: **DA** NE

Dostupnost informacije o atrakciji turistima: **DA** NE

Turistička posjećenost:
0 – nema posjeta
1 – mala posjećenost
2 – srednja posjećenost
3 – velika posjećenost

Vremenska dostupnost po mjesecima: **1. 2. 3. 4. 5. 6. 7. 8. 9. 10. 11. 12.**

Specifična oprema**: DA **NE**

Širi sustav atrakcija:

Šifra	P313KO 94	Redni broj	94.
Naziv resursa		Sportski ribolov	
Kratki funkcionalni opis			
Lokacija		Otok Korčula	
Datum upisa			

VALORIZACIJA

Dostupnost*
0 – nedostupnost
1 – neadekvatna dostupnost
2 – adekvatna dostupnost

Zastupljenost u turističkoj ponudi: **DA** NE

Dostupnost informacije o atrakciji turistima: **DA** NE

Turistička posjećenost:
0 – nema posjeta
1 – mala posjećenost
2 – srednja posjećenost
3 – velika posjećenost

Vremenska dostupnost po mjesecima: **1. 2. 3. 4. 5. 6. 7. 8. 9. 10. 11. 12.**
Specifična oprema**: DA **NE**
Širi sustav atrakcija:

Šifra	P313KO/OB 95	Redni broj	95.
Naziv resursa		**Sportski tereni na otoku Badija**	
Kratki funkcionalni opis		Na otoku Badija nalazi se nekoliko igrališta te plaža i šetnica kojom se može obići otok	
Lokacija		**Otok Badija**	
Datum upisa			

VALORIZACIJA

Dostupnost*
0 – nedostupnost
1 – neadekvatna dostupnost
2 – adekvatna dostupnost

Zastupljenost u turističkoj ponudi: **DA** NE
Dostupnost informacije o atrakciji turistima: **DA** NE

Turistička posjećenost:
0 – nema posjeta
1 – mala posjećenost
2 – srednja posjećenost
3 – velika posjećenost

Vremenska dostupnost po mjesecima: **1. 2. 3. 4. 5. 6. 7. 8. 9. 10. 11. 12.**
Specifična oprema**: DA **NE**
Širi sustav atrakcija:

Šifra	P313KO 96	Redni broj	96.
Naziv resursa		**Šetnice**	
Kratki funkcionalni opis			
Lokacija		**Korčula**	
Datum upisa			

VALORIZACIJA

Dostupnost*
0 – nedostupnost
1 – neadekvatna dostupnost
2 – adekvatna dostupnost

Zastupljenost u turističkoj ponudi: **DA** NE
Dostupnost informacije o atrakciji turistima: **DA** NE

Turistička posjećenost:
0 – nema posjeta
1 – mala posjećenost
2 – srednja posjećenost
3 – velika posjećenost

Vremenska dostupnost po mjesecima: **1. 2. 3. 4. 5. 6. 7. 8. 9. 10. 11. 12.**
Specifična oprema**: DA **NE**
Širi sustav atrakcija:

Šifra	P313KO 97	Redni broj	97.
Naziv resursa		Udisanje morskog aerosola	
Kratki funkcionalni opis			
Lokacija		Otok Korčula	
Datum upisa			

VALORIZACIJA

Dostupnost*	0 – nedostupnost 1 – neadekvatna dostupnost **2 – adekvatna dostupnost**	
Zastupljenost u turističkoj ponudi:	**DA**	NE
Dostupnost informacije o atrakciji turistima:	**DA**	NE
Turistička posjećenost:	0 – nema posjeta 1 – mala posjećenost 2 – srednja posjećenost **3 – velika posjećenost**	
Vremenska dostupnost po mjesecima:	**1. 2. 3. 4. 5. 6. 7. 8. 9. 10. 11. 12.**	
Specifična oprema**:	DA	**NE**
Širi sustav atrakcija:		

Šifra	P313KO 98	Redni broj	98.
Naziv resursa		Veslanje	
Kratki funkcionalni opis			
Lokacija		Otok Korčula	
Datum upisa			

VALORIZACIJA

Dostupnost*	0 – nedostupnost 1 – neadekvatna dostupnost **2 – adekvatna dostupnost**	
Zastupljenost u turističkoj ponudi:	**DA**	NE
Dostupnost informacije o atrakciji turistima:	**DA**	NE
Turistička posjećenost:	0 – nema posjeta **1 – mala posjećenost** 2 – srednja posjećenost 3 – velika posjećenost	
Vremenska dostupnost po mjesecima:	**1. 2. 3. 4. 5. 6. 7. 8. 9. 10. 11. 12.**	
Specifična oprema**:	DA	**NE**
Širi sustav atrakcija:		

Šifra	P314KO/RA/KN 99	Redni broj	99.
Naziv resursa		Marine u Korčuli	
Kratki funkcionalni opis		Velolučki zaljev, marina u Korčuli	
Lokacija		Korčula, uvale i zaljevi u blizini Korčule, Račišća, Knežama	
Datum upisa			

VALORIZACIJA

Dostupnost*	0 – nedostupnost 1 – neadekvatna dostupnost **2 – adekvatna dostupnost**	
Zastupljenost u turističkoj ponudi:	**DA**	NE

Dostupnost informacije o atrakciji turistima: **DA** NE

Turistička posjećenost:
0 – nema posjeta
1 – mala posjećenost
2 – srednja posjećenost
3 – velika posjećenost

Vremenska dostupnost po mjesecima: **1. 2. 3. 4. 5. 6. 7. 8. 9. 10. 11. 12.**
Specifična oprema**: DA **NE**
Širi sustav atrakcija:

Šifra	P315KO/RA 100	Redni broj	100.
Naziv resursa		**Luka u Račišću**	
Kratki funkcionalni opis		Luka u Račišću udaljena je 12 km od grada Korčule.	
Lokacija		**Račišće**	
Datum upisa			

VALORIZACIJA

Dostupnost*
0 – nedostupnost
1 – neadekvatna dostupnost
2 – adekvatna dostupnost

Zastupljenost u turističkoj ponudi: **DA** NE
Dostupnost informacije o atrakciji turistima: **DA** NE

Turistička posjećenost:
0 – nema posjeta
1 – mala posjećenost
2 – srednja posjećenost
3 – velika posjećenost

Vremenska dostupnost po mjesecima: **1. 2. 3. 4. 5. 6. 7. 8. 9. 10. 11. 12.**
Specifična oprema**: DA **NE**
Širi sustav atrakcija:

Šifra	P315KO 101	Redni broj	101.
Naziv resursa		**Pavja luka**	
Kratki funkcionalni opis		Područje očuvanja značajna za vrste i stanišne tipove	
Lokacija		**Korčula**	
Datum upisa			

VALORIZACIJA

Dostupnost*
0 – nedostupnost
1 – neadekvatna dostupnost
2 – adekvatna dostupnost

Zastupljenost u turističkoj ponudi: **DA** NE
Dostupnost informacije o atrakciji turistima: **DA** NE

Turistička posjećenost:
0 – nema posjeta
1 – mala posjećenost
2 – srednja posjećenost
3 – velika posjećenost

Vremenska dostupnost po mjesecima: **1. 2. 3. 4. 5. 6. 7. 8. 9. 10. 11. 12.**
Specifična oprema**: DA **NE**
Širi sustav atrakcija:

Šifra	P315KO 102	Redni broj	102.
Naziv resursa		Pupnatska luka	
Kratki funkcionalni opis		Pupnatska luka nalazi se 11 km od grada Korčule, a luka u Račišću udaljena je 12 km od grada Korčule.	
Lokacija		Pupnat	
Datum upisa			
		VALORIZACIJA	
Dostupnost*		0 – nedostupnost 1 – neadekvatna dostupnost **2 – adekvatna dostupnost**	
Zastupljenost u turističkoj ponudi:		**DA**	NE
Dostupnost informacije o atrakciji turistima:		**DA**	NE
Turistička posjećenost:		0 – nema posjeta 1 – mala posjećenost 2 – srednja posjećenost **3 – velika posjećenost**	
Vremenska dostupnost po mjesecima:		1. 2. 3. 4. 5. 6. 7. 8. 9. 10. 11. 12.	
Specifična oprema**:		DA	**NE**
Širi sustav atrakcija:			

SMOKVICA

Šifra	RSM1	Redni broj	1.
Naziv resursa		Biciklističke staze	
Kratki funkcionalni opis		Nekoliko biciklističkih staza nalazi se u Smokvici. One vode kroz slikovite krajolike, maslinike, vinograde do vidikovaca, špilja i uvala.	
Lokacija		Smokvica	
Datum upisa			
		VALORIZACIJA	
Dostupnost*		0 – nedostupnost 1 – neadekvatna dostupnost **2 – adekvatna dostupnost**	
Zastupljenost u turističkoj ponudi:		**DA**	NE
Dostupnost informacije o atrakciji turistima:		**DA**	NE
Turistička posjećenost:		0 – nema posjeta 1 – mala posjećenost 2 – srednja posjećenost **3 – velika posjećenost**	
Vremenska dostupnost po mjesecima:		1. 2. 3. 4. 5. 6. 7. 8. 9. 10. 11. 12.	
Specifična oprema**:		DA	**NE**
Širi sustav atrakcija:			

Šifra	RSM2	Redni broj	2.
Naziv resursa		Pješačke staze u Smokvici	
Kratki funkcionalni opis		Nekoliko pješačkih nalazi se u Smokvici. One vode kroz slikovite krajolike, maslinike, vinograde do vidikovaca, špilja i uvala.	
Lokacija		Smokvica	
Datum upisa			
		VALORIZACIJA	
Dostupnost*		0 – nedostupnost 1 – neadekvatna dostupnost **2 – adekvatna dostupnost**	
Zastupljenost u turističkoj ponudi:		**DA**	NE
Dostupnost informacije o atrakciji turistima:		**DA**	NE
Turistička posjećenost:		0 – nema posjeta 1 – mala posjećenost 2 – srednja posjećenost **3 – velika posjećenost**	
Vremenska dostupnost po mjesecima:		**1. 2. 3. 4. 5. 6. 7. 8. 9. 10. 11. 12.**	
Specifična oprema**:		DA	**NE**
Širi sustav atrakcija:			

Šifra	RSM3	Redni broj	3.
Naziv resursa		Staza Hum, staza do vrha Kom	
Kratki funkcionalni opis		Staza koja vodi do vrha Kom je prilično zarasla, uokolo se nalazi bujna makija. Nalazi se u blizini Smokvice. Staza Hum nalazi se u blizini Vela Luke . Staza je planinarska, dužine 2,5 km S trajanjem hodanja od 1 sat i 20 minuta. Staza je lagana. Na mapama je označena kao staza HUM.	
Lokacija		U blizini Smokvice i Vela Luke	
Datum upisa			
		VALORIZACIJA	
Dostupnost*		0 – nedostupnost **1 – neadekvatna dostupnost** 2 – adekvatna dostupnost	
Zastupljenost u turističkoj ponudi:		DA	**NE**
Dostupnost informacije o atrakciji turistima:		DA	**NE**
Turistička posjećenost:		0 – nema posjeta **1 – mala posjećenost** 2 – srednja posjećenost 3 – velika posjećenost	
Vremenska dostupnost po mjesecima:		**1. 2. 3. 4. 5. 6. 7. 8. 9. 10. 11. 12.**	
Specifična oprema**:		DA	**NE**
Širi sustav atrakcija:			

Šifra	RSM4	Redni broj	4.
Naziv resursa		Šetnice	
Kratki funkcionalni opis			
Lokacija		Smokvica	
Datum upisa			

VALORIZACIJA

Dostupnost*		0 – nedostupnost	
		1 – neadekvatna dostupnost	
		2 – adekvatna dostupnost	
Zastupljenost u turističkoj ponudi:		DA	NE
Dostupnost informacije o atrakciji turistima:		DA	NE
Turistička posjećenost:		0 – nema posjeta	
		1 – mala posjećenost	
		2 – srednja posjećenost	
		3 – velika posjećenost	
Vremenska dostupnost po mjesecima:		1. 2. 3. 4. 5. 6. 7. 8. 9. 10. 11. 12.	
Specifična oprema**:		DA	NE
Širi sustav atrakcija:			

5. PRIJEDLOG REVITALIZACIJSKIH CJELINA I KOMUNIKACIJSKIH PRAVACA

OPĆINA DUBROVAČKO PRIMORJE

ZONA I			
Naziv teme	„Unique Nature“	„Native Routes“	„Cultural treasure routes“
GDJE?	Majkovi, Banići	Neprobić-Slano, Slano, Mironja	Slano, Majkovi, Banići, Trnova, Kručica, Mravinca
ŠTO?	rezervati, branje i prerada ljekovitog bilja,tradicija uzgoja,proizvodnje i prerade ulja i meda, lov **s posebnim naglaskom na održivost**	tradicionalne igre i običaji, priprema hrane i pića, legende, znamenite osobe i događaji, folklor, proizvodnja i prerada kamena	crkve, crkvice i kapelice, nekropole i stećci, gomile, gradine, arheološka nalazišta, izložbe, muzeji, pokretna kulturna baština, ljetnikovci
KAKO?	Individualno i organizirano: trčanje, nordijsko hodanje, biciklizam, adrenalinska vožnja QUAD-ovima	Individualno i organizirano	Individualno i organizirano
ZONA II			
Naziv teme	„Unique Nature“	„NativeRoutes“	„Culturaltreasureroutes“
GDJE?	Lisačke rudine, Visočani	Visočani, Trnovica	Čepikuće, Visočani, Lisac, Podgora, Podimoč, Točionik, Trnovica, Doli
ŠTO?	branje ljekovitog bilja, tradicija uzgoja badema, lov **s posebnim naglaskom na održivost**	tradicionalne igre i običaji, priprema hrane i pića, proizvodnja i prerada kamena, legende, događaji, folklor, streljana	crkve, crkvice i kapelice, nekropole i stećci, gomile, gradine, arheološka nalazišta, izložbe
KAKO?	Individualno i organizirano: trčanje, nordijsko hodanje, biciklizam, adrenalinska vožnja QUAD-ovima	Individualno i organizirano	Individualno i organizirano
ZONA III			
Naziv teme	„Unique Nature“	„NativeRoutes“	„Culturaltreasureroutes“
GDJE?	Imotica, Ošlje, Topolo, Bistrina	Imotica, Ošlje, Smokovljani, Topolo	Ošlje, Bistrina, Stupa, Imotica, Topolo, Štedrica, Smokovljani,
ŠTO?	branje i prerada ljekovitog bilja, tradicija uzgoja, proizvodnje i prerade maslina i vinove loze, lov i ribolov **s posebnim naglaskom na održivost**	tradicionalne igre i običaji, priprema hrane i pića, prerada kamena, legende, znamenite osobe i događaji, folklor	crkve, crkvice i kapelice, nekropole i stećci, gomile, gradine, arheološka nalazišta
KAKO?	Individualno i organizirano: trčanje, nordijsko hodanje, biciklizam, adrenalinska vožnja QUAD-ovima	Individualno i organizirano	Individualno i organizirano

RUTA/CESTA	Magistralom do Majkova, preko Banića do Bistrine, popeti se na Napoleonovu cestu do Imotice pa kroz Imoticu doTopolog, iz Topolog natrag na Napoleonovu cestu do Ošljega, Lisačkih rudina i Visočana i izaći na Slanome ponovno na magistralu natrag u Dubrovnik	Magistralom do Slanoga, skrenuti desno na Napoleonovu cestu prema Trnovici, povratak do Mironje i Visočana, pa dalje u smjeru Smokovljana, Ošljega i Topolog, kroz Topolo doImotice, iz Imotice natrag na Napoleonovu cestudo Bistrine i povratak magistralom natrag u Dubrovnik	Magistralom prekoMajkova do Slanoga, skrenuti desno na Napoleonovu cestu do Trnove, preko Mravince do Podgore, Čepikuća i Trnovice prema Liscu, iz Lisca se izlazi na Napoleonovu cestu do Visočana, ulazi se u Visočane i kroz Visočane do Smokovljana, iz Smokovljana se izlazi ponovno na Napoleonovu cestu do Ošljega, ulazak u Ošlje i kroz Ošljedo Stupe, iz Stupe natrag na Napoleonovu cestu premaTopolome, kroz Topolo do Imotice i natrag na Napoleonovu cestu u Štedricu, kroz Štedricu do Bistrine i natrag s Bistrine Napoleonovom cestom prema Vjetrenom mlinu do Lisačkih rudina, skrenuti desno u Dole na magistralu, magistralom do Banića i Kručicete natrag u Dubrovnik

OPĆINA MLJET

ZONA I			
Naziv teme	„Unique Nature“	„Native Routes“	„Cultural treasure routes“
GDJE?	Nacionalni park Mljet- šumske staze i staze uz jezero	Korita	Sveta Marija -Veliki Gradac Polače-
ŠTO?	Šetnja stazama NP Mljet u potrazi za različitim vrstama orhideja i drugim zaštićenim biljnim vrstama	Etno gastro tura koja uključuje posjećivanje iskopina crkve Sv. Pavla i mjesto njegovog brodoloma, posjet mjestu Korita i mlinici ulja. Predstavljanje gastro ponude otoka i radionica izrade mljetske vrše i košica (kočarica)	Posjet otoku Sv. Marija s benediktinskim samostanom, posjet ostacima gomila i gradina na Velikom Gradcu i posjet lokalitetu Polače gdje se nalaze ostaci kompleksa rimske palače i bazilike
KAKO?	Individualno i organizirano	Individualno i organizirano	Individualno i organizirano
ZONA II			
Naziv teme	„Unique Nature“	„Native Routes“	„Cultural treasure routes“
GDJE?	Blatska blatina u Blatu i Slatina na Kozarici	Blato i Babino Polje	Crkve Babinog Polja
ŠTO?	Promatranje brojnih ptica od kojih su neke izrazito ugrožene i strogo zaštićene (škanjac, sova ušara) te promatranje velikog broja jezerskih regoča - vretenaca	tradicionalne igre (boćanje) i običaji, priprema hrane i pića, radionica izrade mljetskog veza, vrše i košica legende o Odiseju, i proslava Sv. Spasa u B. Polju te Sv. Petra u Blatu	crkve, crkvice i kapelice preko 13 u Babino Polju, posjet Kneževom dvoru uz degustaciju domaćih proizvoda, posjet Crkvi sv. Vlaha i Sotnici te šetnja do Odisejeve špilje
KAKO?	Individualno i organizirano	Individualno i organizirano	Individualno i organizirano
ZONA III			
Naziv teme	„Unique Nature“	„Native Routes“	„Cultural treasure routes“
GDJE?	Babino Polje- Maranovići- Ropa - Blato	Prožura i Prožurska Luka	Prožura- Maranovići- Korita
ŠTO?	Branje maslina u Babinom Polju	tradicionalne igre (vaterpolo) i običaji povodom feste Sv. Roka- procesija, priprema hrane i pića, legende o vilama i vilinskoj planici, znamenite osobe i događaji, folklor	Obilazak crkvi, zavjetnih kapelica, mlinica, kaštela, posjet iskopinama crkvi, maslinicima i šetnja austrijskim putem
KAKO?	Individualno i organizirano:	Individualno i organizirano	Individualno i organizirano
RUTA/CESTA	Glavnom državnom cestom do mjesta Babino Polje te šumskim i poljoprivrednim stazama	Državna cesta do mjesta Prožura i Prožurska Luka	Državna cesta od Prožure do Maranovića do Korita

GRAD KORČULA I OPĆINA SMOKVICA

ZONA I			
Naziv teme	„Unique Nature“	„Native Routes“	„Cultural treasure routes“
GDJE?	Vela Luka, Blatsko polje, Blato	Potirna, Blato, Prigradica	Vela Luka, Blato
ŠTO?	Tradicionalne biljke, netaknuta priroda uz more, izvor vode otoka Korčule	tradicionalne igre i običaji, hrane i pića, foklor, poljoprivredna proizvodnja, povijesna luka migracija	Razgledavanje velikog zalijeva u Veloj Luci, obilazak starog arheološkog nalazišta Vela Spila, vožnja do vidikovca Hum, crkve, crkvice i kapelice, muzeji, pokretna kulturna baština,
KAKO?	Individualno i organizirano: trčanje, nordijsko hodanje, biciklizam, adrenalinska vožnja QUAD-ovima	Individualno i organizirano	Individualno i organizirano
ZONA II			
Naziv teme	„Unique Nature“	„Native Routes“	„Cultural treasure routes“
GDJE?	Blato, Donji Lov, Brna	Blato, Smokvica	Smokvica, Lokva,Prapratna,Humci
ŠTO?	branje ljekovitog bilja, tradicija uzgoja čempresa, najviši vrh zapadnog dijela otoka Korčule - **s posebnim naglaskom na održivost**	tradicionalne igre i običaji, priprema hrane i pića, proizvodnja i prerada vina, legende, događaji, folklor,	crkve, crkvice i kapelice, nekropole i stećci, gomile, ljetnikovac, nepokretna kulturna baština
KAKO?	Individualno i organizirano: trčanje, nordijsko hodanje, biciklizam, adrenalinska vožnja QUAD-ovima	Individualno i organizirano	Individualno i organizirano
ZONA III			
Naziv teme	„Unique Nature“	„Native Routes“	„Cultural treasure routes“
GDJE?	Brna - Stavoine - Smokvica	Smokvica- Zavalatica- Čara	Čara- Pupnat-Žrnovo
ŠTO?	branje i prerada ljekovitog bilja, tradicija uzgoja, proizvodnje i prerade maslina i vinove loze, vidikovac **s posebnim naglaskom na održivost**	tradicionalne igre i običaji, priprema hrane i pića, legende, znamenite osobe i događaji, folklor	crkve, crkvice i kapelice, , gradine, pokretna i nepokretna kulturna baština, muzeji, arhiv
KAKO?	Individualno i organizirano: trčanje, nordijsko hodanje, biciklizam, adrenalinska vožnja QUAD-ovima	Individualno i organizirano	Individualno i organizirano
RUTA/CESTA		Staza prolazi strarim ulicama Smokvice prema cestom prema Zavalatici do Čare	Državnom cestom od Čare prema Pupnatu

6. ZAKLJUČAK

Predložene rute revitalizacije obuhvata su geografski i prostorno odijeljene morem, te ih je potrebno povezati logičnim pomorskim vezama, po mogućnosti uključujući već postojeće trajektne i brodske linije. Na karti je predložena shema mogućeg povezivanja Općine Dubrovačkog primorja, Općine Mljet, te Grada Korčule i Općine Smokvica pomorskim putem koji kreće iz Slanog u Primorju, zatim nastavlja do Sobre na Mljetu, te iz Polača kreće prema Gradu Korčuli.

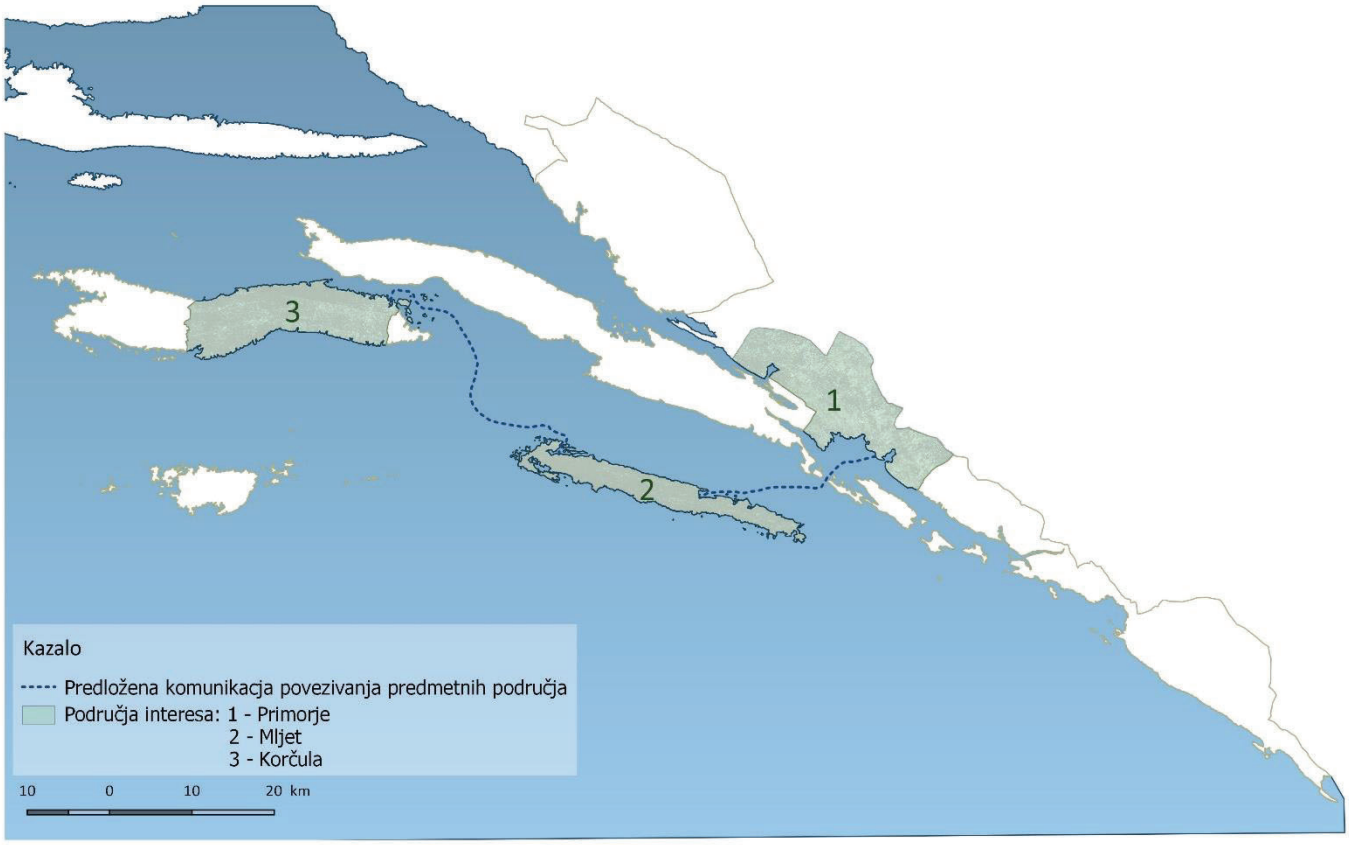

Shema 2. Predložena komunikacija povezivanja područja obuhvata

7. POPIS PRILOGA

SHEMATSKI PRIKAZI:

Shema 1. Prikaz obuhvata kataloga, str. 1.

Shema 2. Predložena komunikacija povezivanja područja obuhvata, str. 760.

SLIKOVNI PRIKAZ:

Slika 1. Prikaz tradicionalnog suhozida, Korčula, str. 3.

TABLIČNI PRIKAZI:

Tablica I. Identifikacijske šifre za kulturnu baštinu, str. 4.

Tablica II. Identifikacijske šifre za prirodnu baštinu, str. 12.

Tablica III. Primjer inventarizacijske tablice lokaliteta kulturnih resursa, str.15.

Tablica IV. Primjer valorizacijske tablice resursa, str. 16.

KARTOGRAFSKI PRIKAZI:

Karta 1_Inventarizacija i valorizacija resursa – Dubrovačko primorje, str.754.

Karta 2_Inventarizacija i valorizacija resursa – Otok Mljet, str. 755.

Karta 3_Inventarizacija i valorizacija resursa – Grad Korčula i Smokvica, str. 756.

Karta 4_Prijedlog revitalizacijskih zona i puteva – Dubrovačko primorje, str. 757.

Karta 5_ Prijedlog revitalizacijskih zona i puteva – Otok Mljet, str. 758.

Karta 6_ Prijedlog revitalizacijskih zona i puteva – Grad Korčula i Smokvica, str.759.